Sviluppo Rete tra Pesaro e Ancona
Realizzazione collegamento misto aereo cavo a 150 kV tra SE Candia e CP Fossombrone e demolizioni elettrodotti esistenti.

LEGENDA

━━━	LINEA AT 220 kV ESISTENTE DA DECLASSARE A 150 kV
– – – –	LINEA AT 220 kV DA DEMOLIRE
━━━	LINEA AT 150 kV FUTURA
☒	PALO AT 220 kV ESISTENTE
☒	PALO AT 220 kV DA DEMOLIRE
☒	PALO AT 150 kV FUTURO
60.00 ▭	FASCIA API
6.00 ▨	AREA DI OCCUPAZIONE TEMPORANEA
ⓧ XX	NUMERO PIANO

ORDINE DEGLI INGEGNERI DELLA PROVINCIA DI NAPOLI
DOTT. ING. LIMONE ANTONIO
SEZIONE A
N. ISCRIZ. 12048

REVISIONI					
00	30/11/2018	EMISSIONE PER PTO	R. DI LORETI DTCS-PRI-LI	B. TAMMARO DTCS-PRI-LI	A. LIMONE DTCS-PRI
N.	DATA	DESCRIZIONE	ELABORATO	VERIFICATO	APPROVATO

TIPOLOGIA DELL'ELABORATO	CODIFICA DELL'ELABORATO	
PLANIMETRIA	DE23787A1CEX1029	Terna Rete Italia TERNA GROUP

PROGETTO	TITOLO
COLLEGAMENTO CANDIA-FOSSOMBRONE	INTERVENTO 1 - TRATTA AEREA P.59-P.70 PLANIMETRIA CATASTALE CON FASCIA API COMUNE DI SENIGALLIA (AN)
RICAVATO DAL DOC. TERNA	
CLASSIFICAZIONE DI SICUREZZA	

NOME DEL FILE	SCALA CAD	FORMATO	SCALA	FOGLIO
DE23787A1CEX1029_00.dwg	1 unità = 1 mm	297x2350	1:2000	01 / 01

Questo documento contiene informazioni di proprietà Terna Rete Italia S.p.A. e deve essere utilizzato esclusivamente dal destinatario in relazione alle finalità per le quali è stato ricevuto. E' vietata qualsiasi forma di riproduzione o di divulgazione senza l'esplicito consenso di Terna Rete Italia S.p.A.

This document contains information proprietary to Terna Rete Italia S.p.A. and it will have to be used exclusively for the purposes for which it has been furnished. Whichever shape of spreading or reproduction without the written permission of Terna Rete Italia S.p.A. is prohibit.

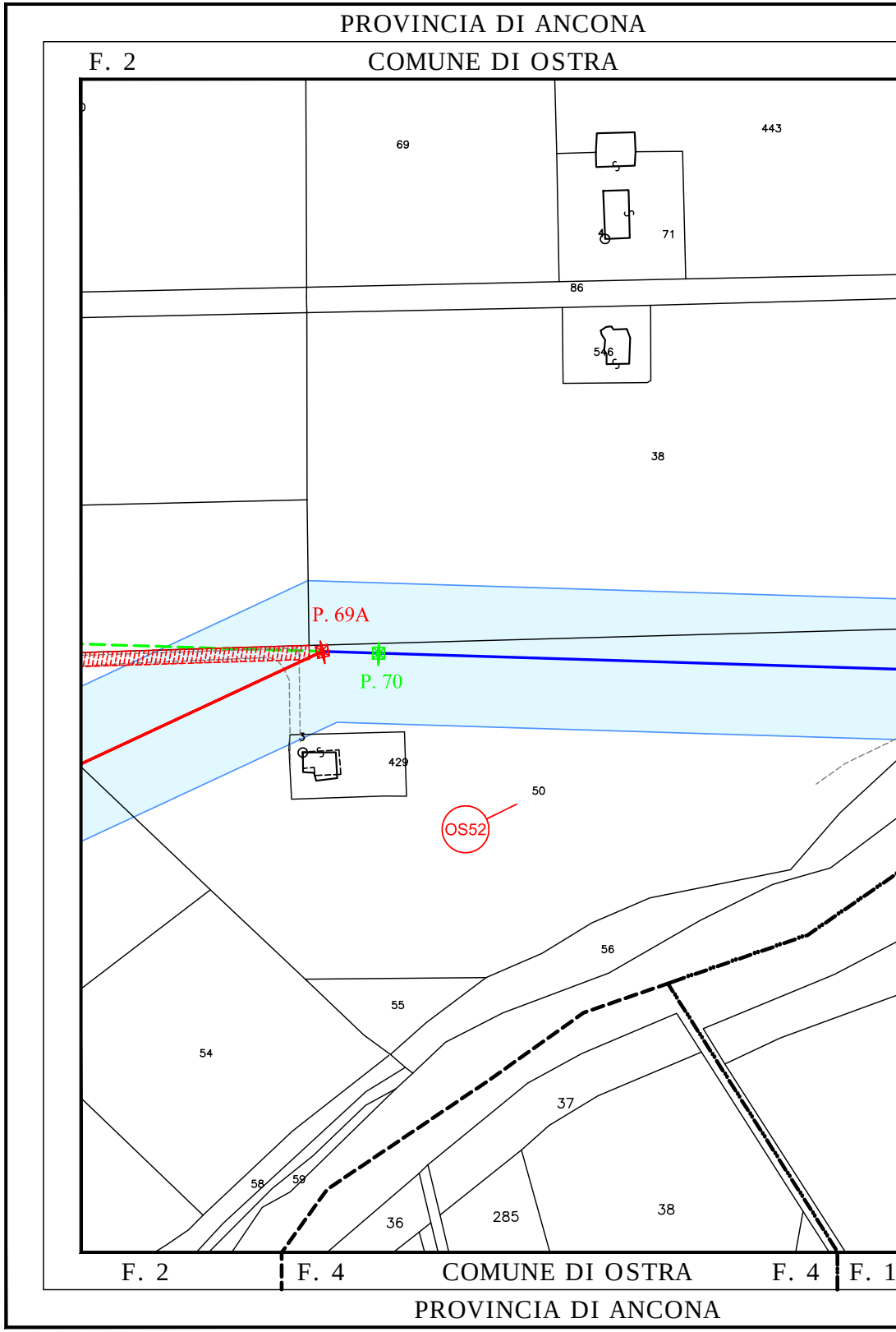
PROVINCIA DI ANCONA
F. 2
COMUNE DI OSTRA
69
443
71
86
546
38
P. 69A
P. 70
429
50
OS52
56
55
54
37
58
59
36
285
38
F. 2
F. 4
COMUNE DI OSTRA
F. 4
F. 1
PROVINCIA DI ANCONA

PROVINCIA DI ANCONA PROVINCIA

F. 2 F. 126 COMUNE DI SENIGALLIA F. 126 F. 127 COMUNE DI

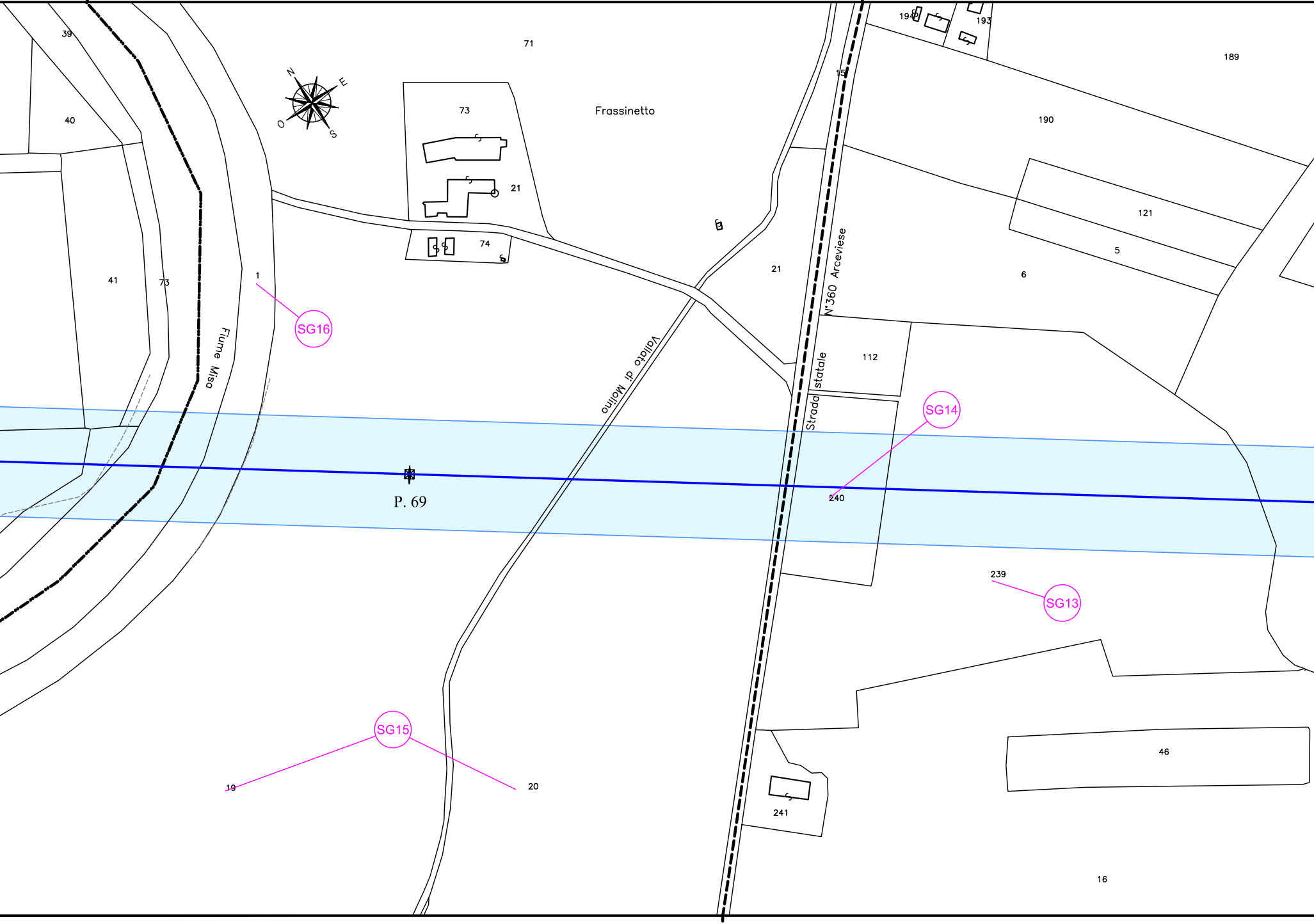
39
40
41
73
1
SG16
Fiume Misa
N
E
O
S
71
73
21
74
Frassinetto
194
193
15
189
190
121
5
6
21
Strada statale N°360 Arceviese
112
SG14
Vallato di Molino
P. 69
240
239
SG13
SG15
19
20
241
46
16

26 COMUNE DI SENIGALLIA F. 126 F. 127 COMUNE DI SENIGALLIA

PROVINCIA DI ANCONA PROVINCIA DI ANCONA

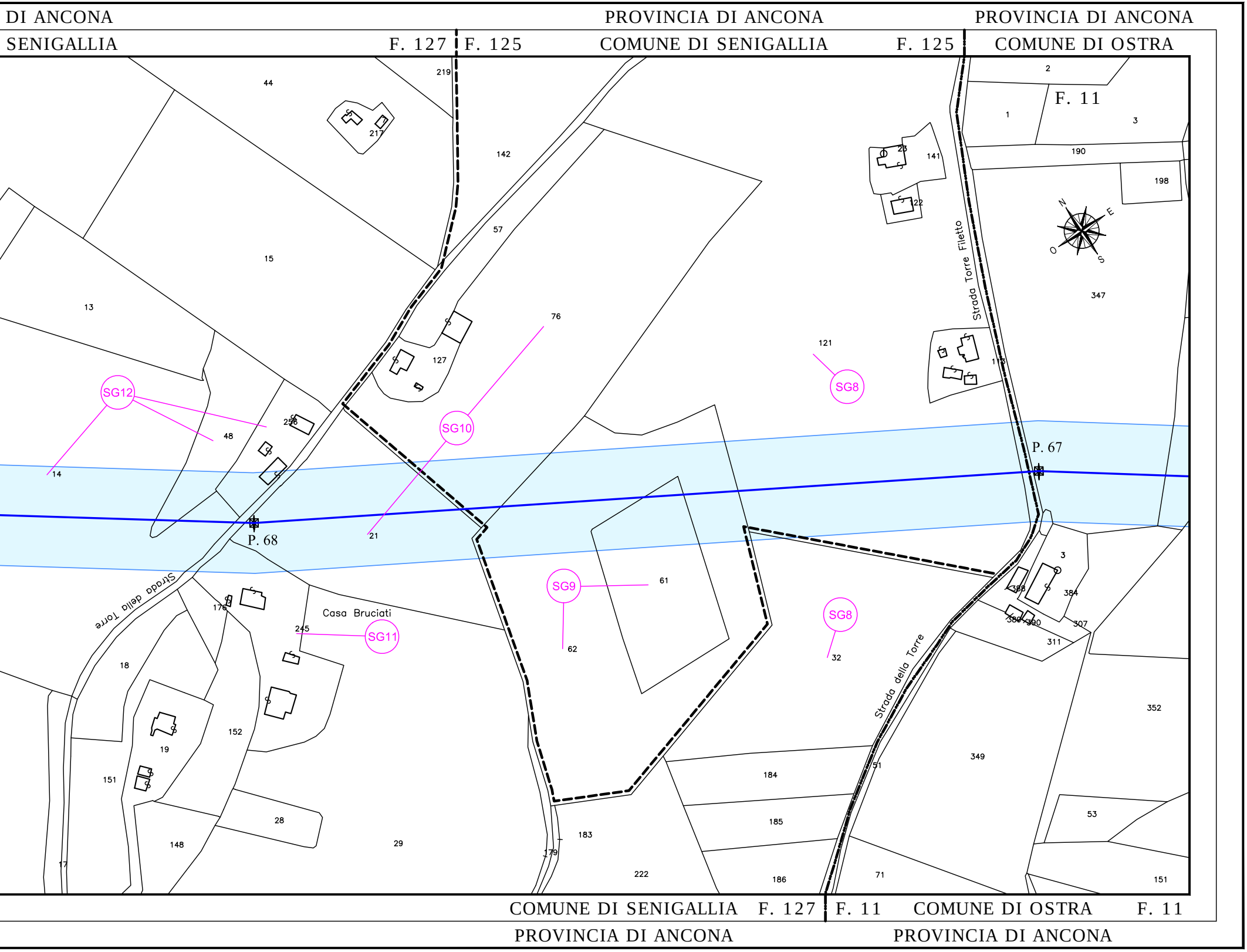
DI ANCONA
SENIGALLIA
F. 127
F. 125
PROVINCIA DI ANCONA
COMUNE DI SENIGALLIA
F. 125
PROVINCIA DI ANCONA
COMUNE DI OSTRA
F. 11
N
E
O
S
44
219
217
142
57
15
13
76
127
256
48
14
21
P. 68
P. 67
SG12
SG10
SG9
SG11
SG8
SG8
2
1
3
190
198
23
141
122
347
121
113
Strada Torre Filetto
61
62
3
384
388
389
390
307
311
32
352
Strada della Torre
Strada della Torre
176
245
Casa Bruciati
18
152
19
151
28
148
29
17
183
179
222
184
185
186
51
349
71
53
151
COMUNE DI SENIGALLIA
F. 127
F. 11
COMUNE DI OSTRA
F. 11
PROVINCIA DI ANCONA
PROVINCIA DI ANCONA

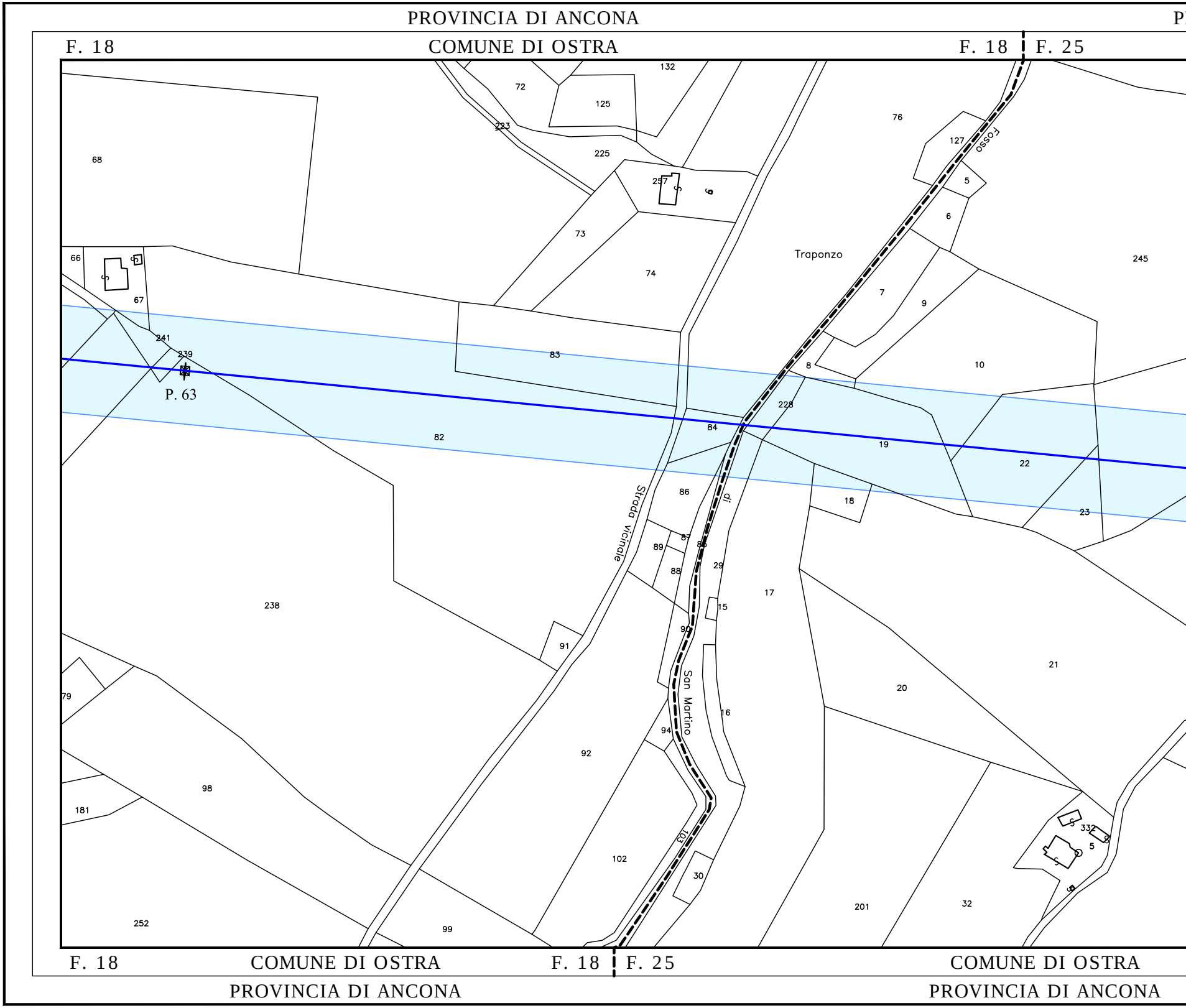
PROVINCIA DI ANCONA
F. 18
COMUNE DI OSTRA
F. 18
F. 25
132
72
125
223
225
68
257
76
127
Fosso
5
6
73
74
Traponzo
245
66
67
7
9
241
239
83
8
10
P. 63
228
84
82
19
22
Strada vicinale
di
86
18
23
89
87
85
88
29
17
238
15
90
91
21
79
San Martino
16
20
94
92
98
181
103
102
332
5
30
201
32
252
99
F. 18
COMUNE DI OSTRA
F. 18
F. 25
COMUNE DI OSTRA
PROVINCIA DI ANCONA
PROVINCIA DI ANCONA

ROVINCIA DI ANCONA

COMUNE DI OSTRA F. 25 | F. 124

PROVINCIA DI ANCONA

COMUNE DI SENIGALLIA F. 1

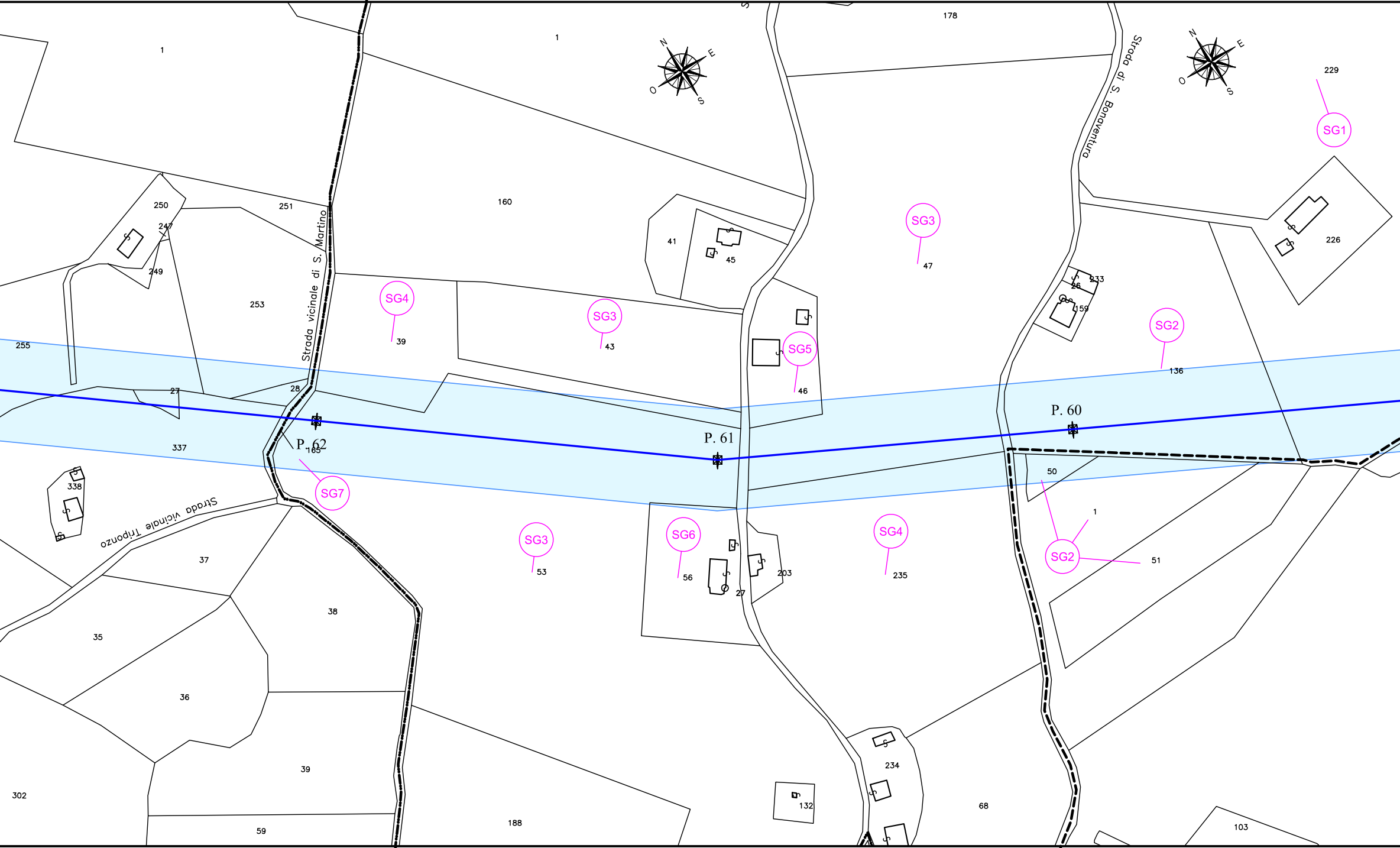

1
1
178
229
N
E
O
S
Strada di S. Bonaventura
SG1
250
247
251
160
249
41
45
SG3
47
226
253
Strada vicinale di S. Martino
SG4
39
SG3
43
SG5
46
233
26
159
SG2
136
255
27
28
P. 60
P. 61
P. 62
165
337
338
SG7
50
Strada vicinale Triponzo
SG3
53
SG6
56
27
203
SG4
235
1
SG2
51
37
38
35
36
39
302
59
188
132
234
68
103

F. 25 | F. 124 COMUNE DI SENIGALLIA F. 124 | F. 128

PROVINCIA DI ANCONA

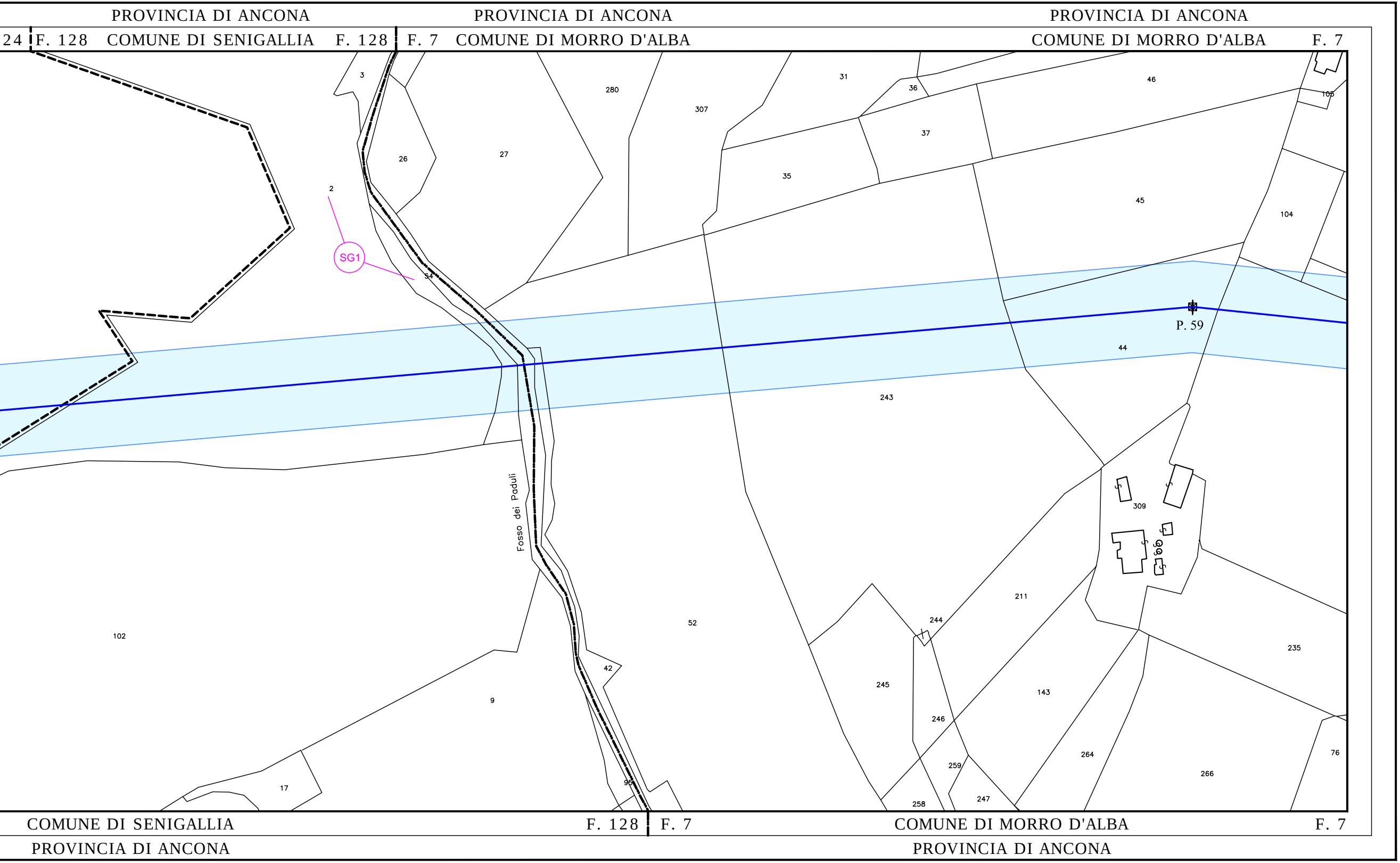
PROVINCIA DI ANCONA
PROVINCIA DI ANCONA
PROVINCIA DI ANCONA
24
F. 128
COMUNE DI SENIGALLIA
F. 128
F. 7
COMUNE DI MORRO D'ALBA
COMUNE DI MORRO D'ALBA
F. 7
3
280
307
31
36
46
105
37
26
27
35
2
45
104
SG1
54
P. 59
44
243
Fosso dei Paduli
309
211
102
52
244
42
235
245
9
143
246
17
264
76
259
266
95
247
258
COMUNE DI SENIGALLIA
F. 128
F. 7
COMUNE DI MORRO D'ALBA
F. 7
PROVINCIA DI ANCONA
PROVINCIA DI ANCONA