Sviluppo Rete tra Pesaro e Ancona Realizzazione collegamento misto aereo cavo a 150 kV tra SE Candia e CP Fossombrone e demolizioni elettrodotti esistenti.

LEGENDA

🟦	LINEA AT 220 kV ESISTENTE DA DECLASSARE A 150 kV
🟩	LINEA AT 220 kV DA DEMOLIRE
🟥	LINEA AT 150 kV FUTURA
⊠	PALO AT 220 kV ESISTENTE
⊠	PALO AT 220 kV DA DEMOLIRE
⊠	PALO AT 150 kV FUTURO
60.00 ▭	FASCIA API
6.00 ▨	AREA DI OCCUPAZIONE TEMPORANEA
◯ XX	NUMERO PIANO

DOTT. ING. LIMONE ANTONIO SEZIONE A N. 12040

REVISIONI	N.	DATA	DESCRIZIONE	ELABORATO	VERIFICATO	APPROVATO
	00	30/11/2018	EMISSIONE PER PTO	R. DI LORETI DTCS-PRI-LI	B. TAMMARO DTCS-PRI-LI	A. LIMONE DTCS-PRI

TIPOLOGIA DELL'ELABORATO	CODIFICA DELL'ELABORATO	Terna Rete Italia TERNA GROUP
PLANIMETRIA	DE23787A1CEX1031	
PROGETTO	TITOLO	
COLLEGAMENTO CANDIA-FOSSOMBRONE	INTERVENTO 1 - VARIANTI E TRATTA AEREA P.69F-P.83 PLANIMETRIA CATASTALE CON FASCIA API COMUNE DI TRECASTELLI (AN)	
RICAVATO DAL DOC. TERNA		
CLASSIFICAZIONE DI SICUREZZA		

NOME DEL FILE	SCALA CAD	FORMATO	SCALA	FOGLIO
DE23787A1CEX1031_00.dwg	1 unità = 1 mm	297x3000	1:2000	01 / 01

Questo documento contiene informazioni di proprietà Terna Rete Italia S.p.A. e deve essere utilizzato esclusivamente dal destinatario in relazione alle finalità per le quali è stato ricevuto. E' vietata qualsiasi forma di riproduzione o di divulgazione senza l'esplicito consenso di Terna Rete Italia S.p.A.

This document contains information proprietary to Terna Rete Italia S.p.A. and it will have to be used exclusively for the purposes for which it has been furnished. Whichever shape of spreading or reproduction without the written permission of Terna Rete Italia S.p.A. is prohibit.

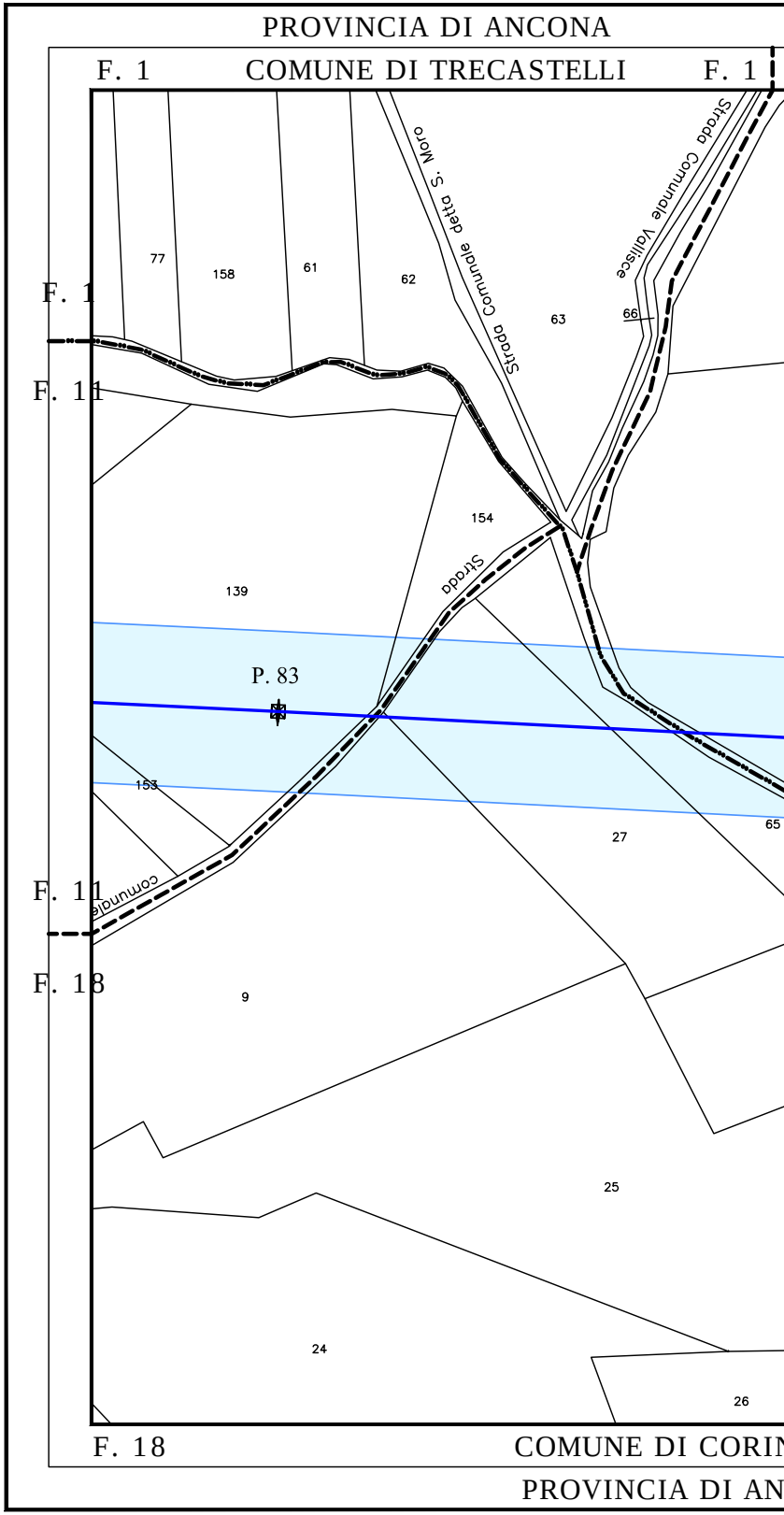
PROVINCIA DI ANCONA
F. 1
COMUNE DI TRECASTELLI
F. 1
F. 1
F. 11
F. 11
F. 18
Strada Comunale Vallisce
Strada Comunale detta S. Moro
Strada
comunale
77
158
61
62
63
66
154
139
P. 83
153
27
65
9
25
24
26
F. 18
COMUNE DI CORIN
PROVINCIA DI AN

PROVINCIA DI ANCONA PROVINCIA DI ANCONA

F. 4 COMUNE DI TRECASTELLI COMUNE DI TRECASTELL

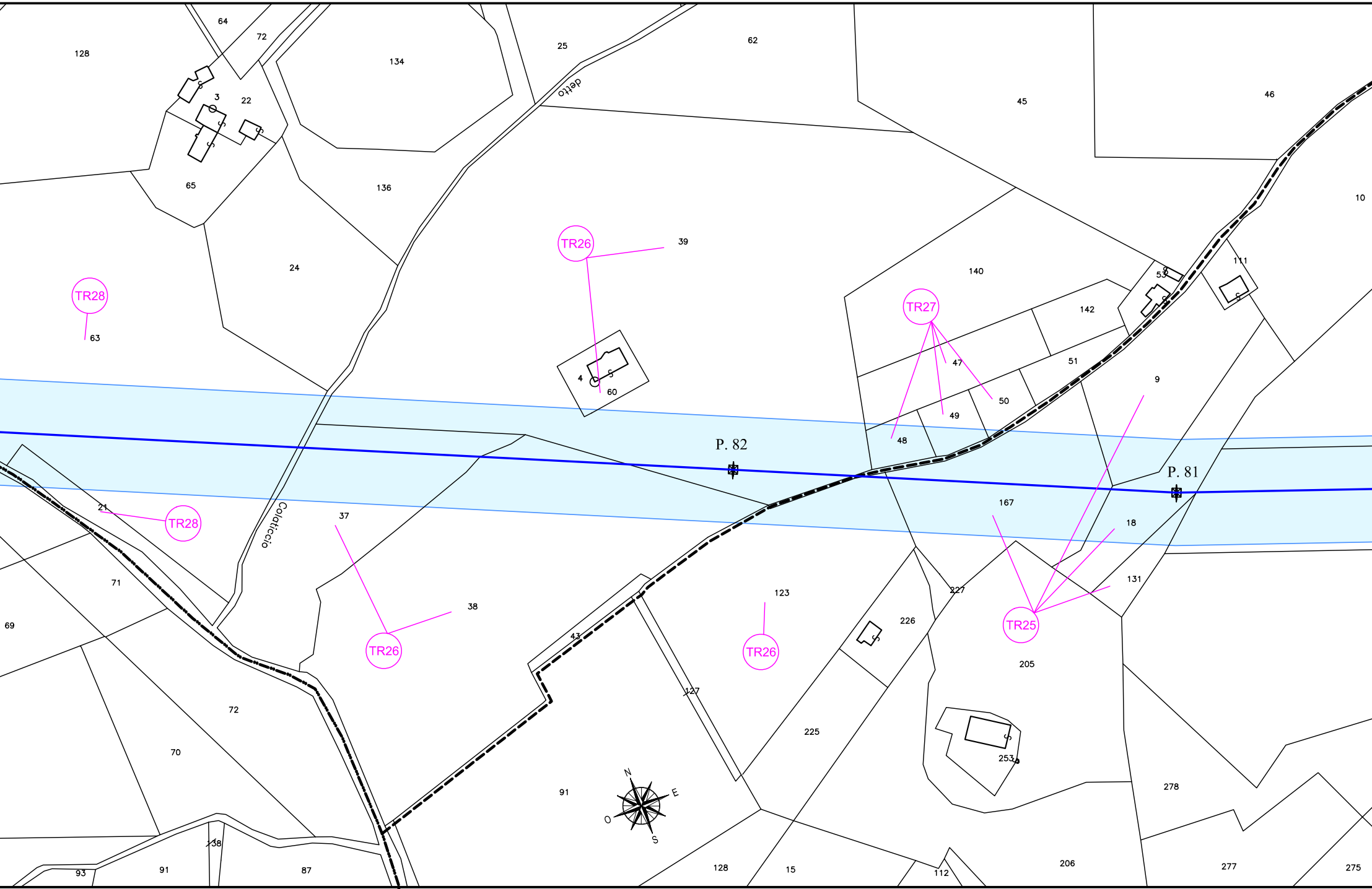
128
64
72
134
25
62
45
46
3
22
detto
65
136
10
TR26
39
TR28
24
140
111
53
142
63
TR27
4
60
47
51
9
50
49
48
P. 82
P. 81
167
21
TR28
Colaticcio
37
18
71
227
131
38
123
69
43
226
TR26
TR26
TR25
205
127
72
225
253
70
N
E
O
S
91
278
38
93
91
87
128
15
112
206
277
275

NALDO F. 18 F. 12 COMUNE DI TRECASTELLI

CONA PROVINCIA DI ANCONA

PROVINCIA DI ANCONA

F. 4 | F. 12 COMUNE DI TRECASTELLI F. 12 | F. 5

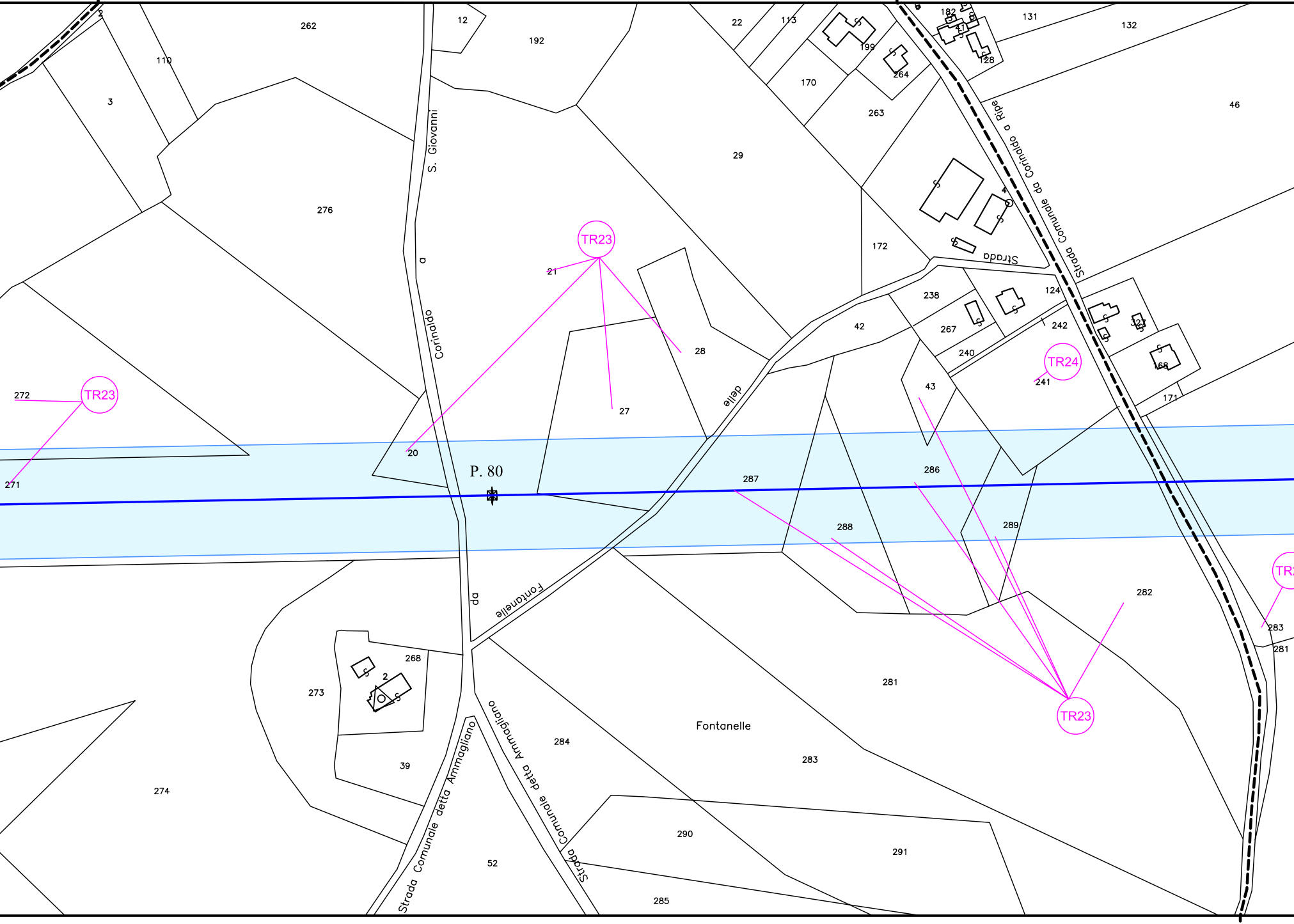
P. 80
TR23
TR23
TR23
TR24
Strada Comunale detta Ammagliano
Strada Comunale detta Ammagliano
Strada Comunale da Corinaldo a Ripe
Strada
S. Giovanni a Corinaldo
da Fontanelle
delle
Fontanelle
262
110
3
2
276
12
192
22
113
170
199
264
263
29
172
182
131
132
128
46
4
238
267
124
242
240
43
241
168
171
42
28
27
21
20
272
271
287
286
288
289
282
283
281
268
273
39
274
284
281
283
290
291
52
285

COMUNE DI TRECASTELLI F. 12 | F. 5

PROVINCIA DI ANCONA

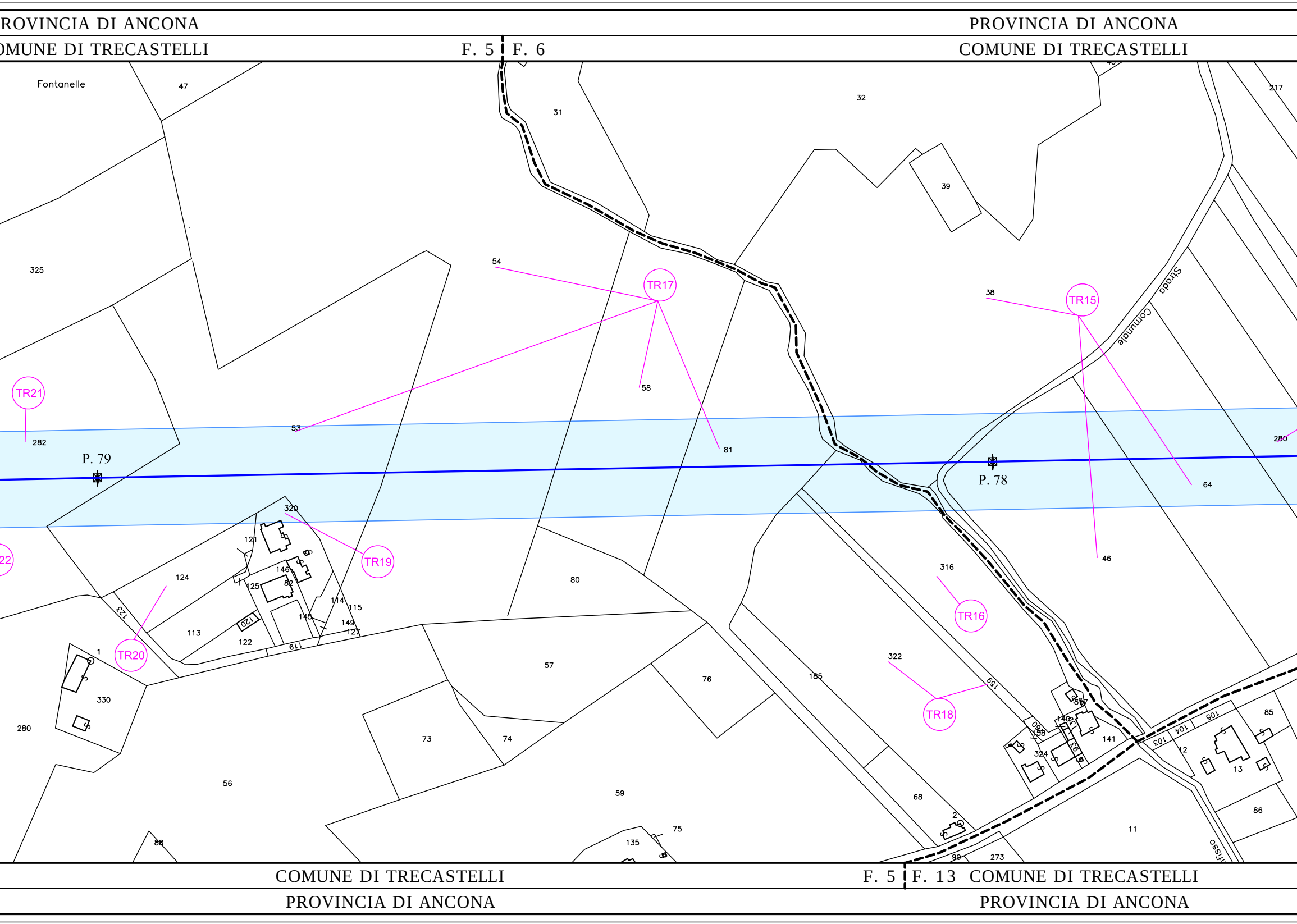
ROVINCIA DI ANCONA
OMUNE DI TRECASTELLI
F. 5
F. 6
PROVINCIA DI ANCONA
COMUNE DI TRECASTELLI
Fontanelle
47
31
32
217
39
325
54
TR17
38
TR15
Strada Comunale
58
TR21
53
81
282
P. 79
P. 78
280
64
320
TR19
121
124
146
82
125
114
115
145
149
127
123
120
113
122
119
80
316
TR16
46
TR20
1
330
280
57
76
185
322
159
TR18
73
74
56
59
75
135
88
68
2
99
273
11
86
85
13
12
105
104
103
141
324
158
140
160
TR18
COMUNE DI TRECASTELLI
PROVINCIA DI ANCONA
F. 5
F. 13
COMUNE DI TRECASTELLI
PROVINCIA DI ANCONA
22

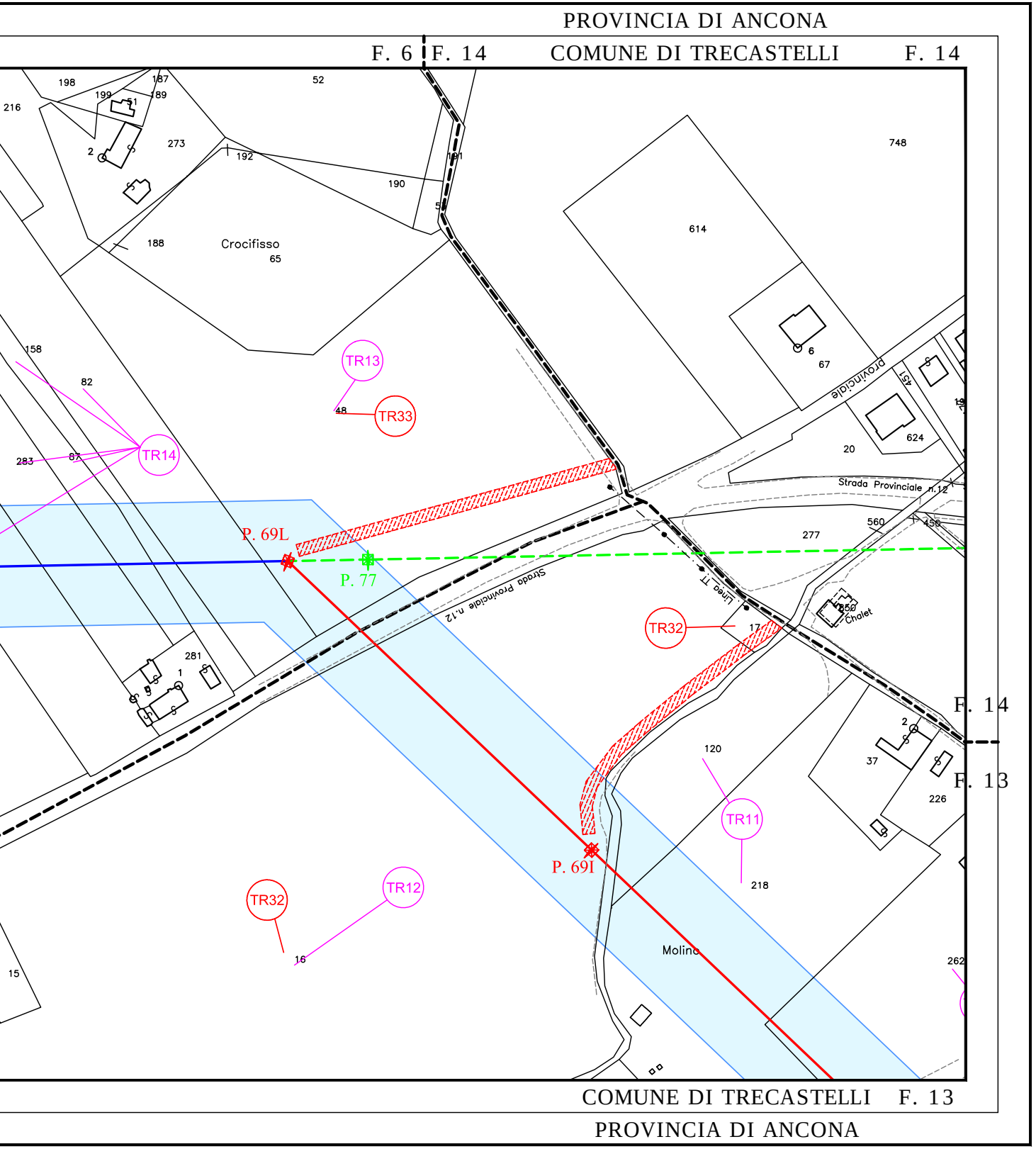
PROVINCIA DI ANCONA
F. 6
F. 14
COMUNE DI TRECASTELLI
F. 14
198
187
189
199
51
216
52
273
2
192
190
191
188
Crocifisso
65
748
614
6
67
provinciale
451
624
20
TR13
48
TR33
158
82
TR14
283
87
P. 69L
P. 77
Strada Provinciale n.12
560
456
277
Strada Provinciale n.12
Linea TT
TR32
17
250
Chalet
281
1
F. 14
F. 13
2
37
226
120
TR11
218
P. 69I
TR32
TR12
16
15
Molino
262
COMUNE DI TRECASTELLI
F. 13
PROVINCIA DI ANCONA

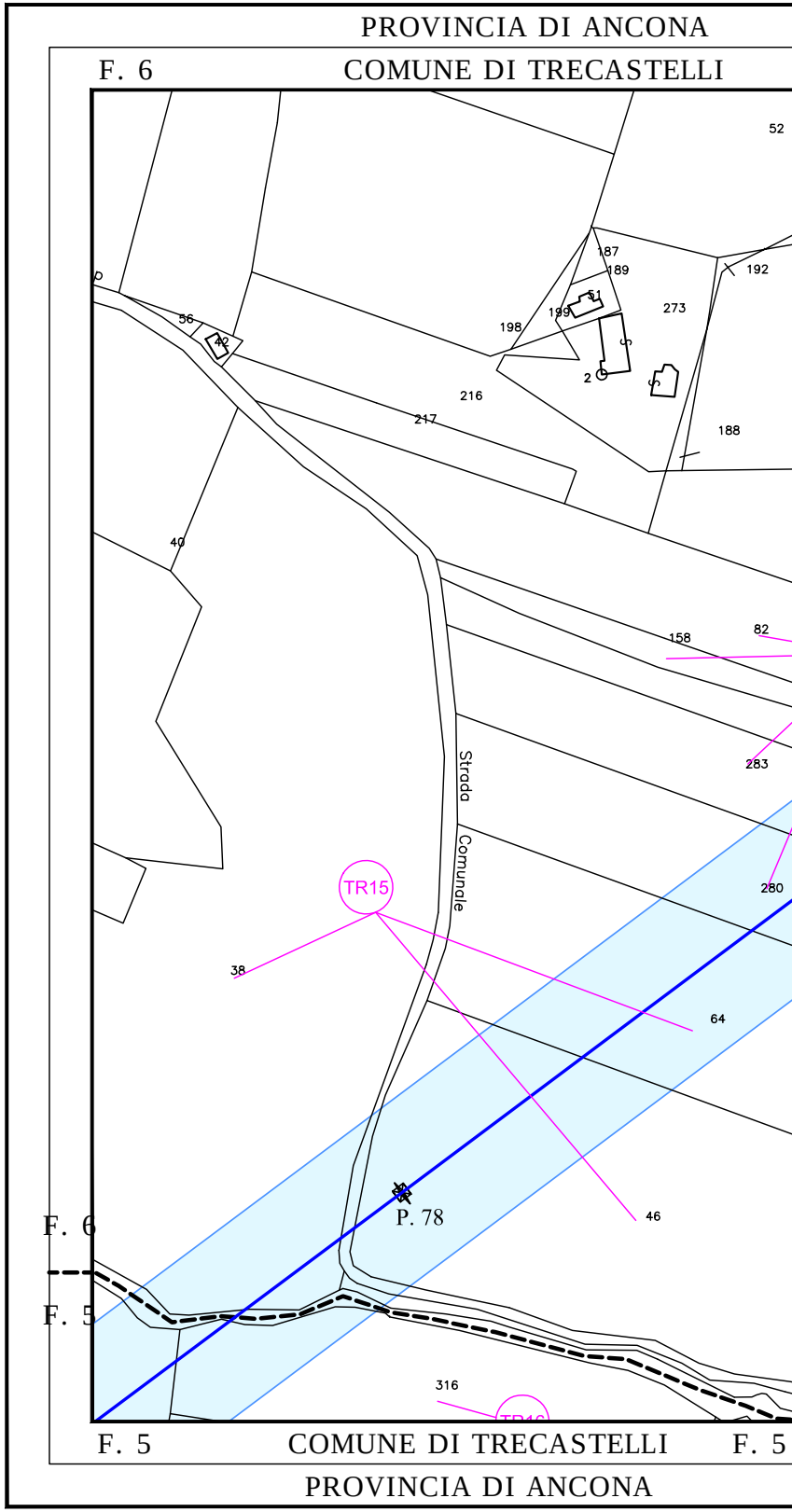
PROVINCIA DI ANCONA
F. 6
COMUNE DI TRECASTELLI
52
187
189
192
51
199
273
198
56
42
2
216
217
188
40
158
82
Strada
Comunale
283
TR15
280
38
64
P. 78
46
F. 6
F. 5
316
F. 5
COMUNE DI TRECASTELLI
F. 5
PROVINCIA DI ANCONA

PROVINCIA DI ANCONA

F. 6 F. 14 COMUNE DI TRECASTELLI F.

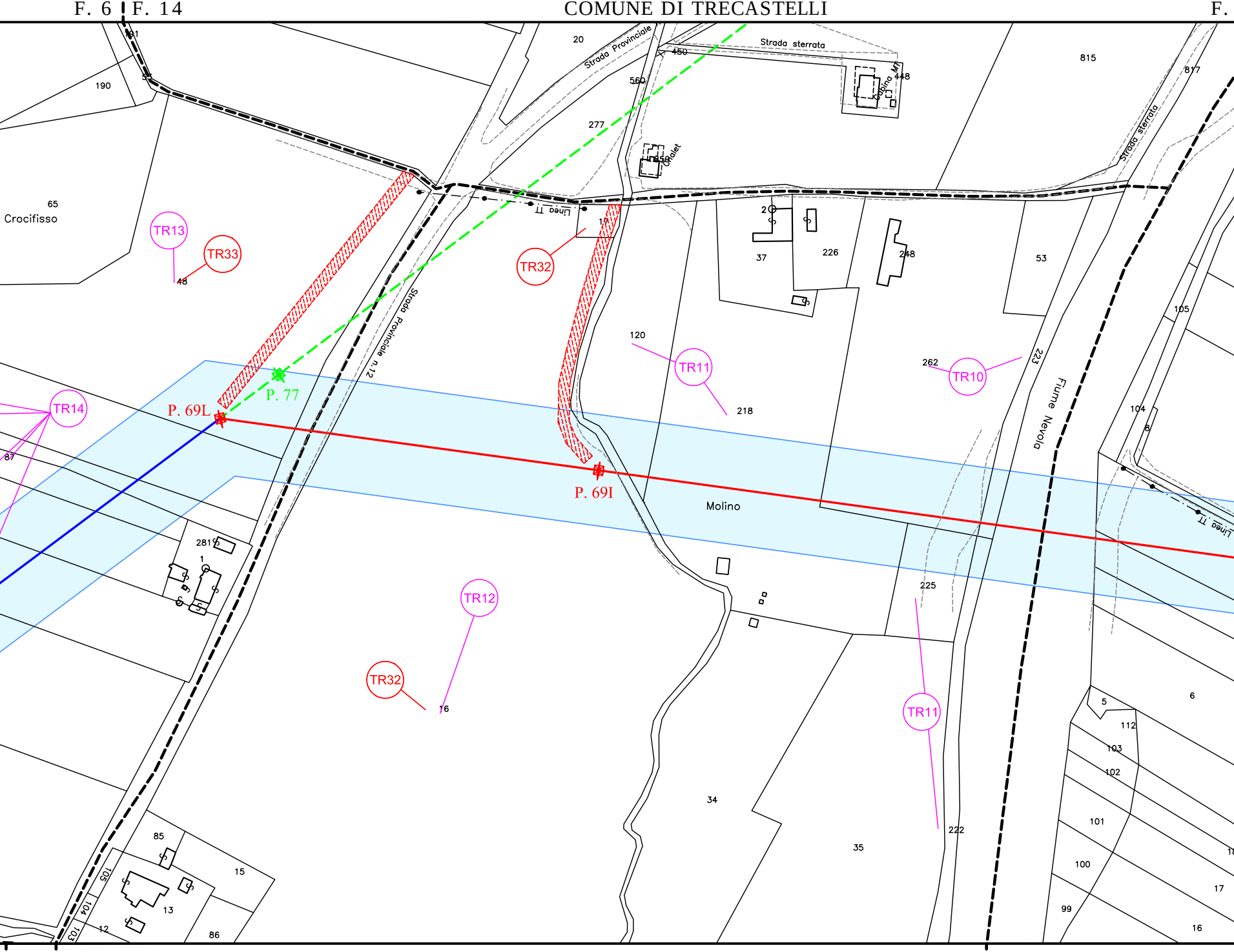

191
190
55
65
Crocifisso
TR13
TR33
48
20
Strada Provinciale
560
450
Strada sterrata
448
Cabina MT
277
Chalet
558
815
817
Strada sterrata
Linea TT
17
TR32
2
37
226
248
53
Strada Provinciale n.12
120
TR11
218
262
TR10
223
Fiume Nevola
105
104
8
TR14
87
P. 69L
P. 77
P. 69I
Molino
281
1
225
TR12
TR32
16
TR11
5
6
112
103
102
101
100
99
17
16
34
35
222
85
15
13
12
86
105
104
103
Linea TT

F. 6 F. 13 COMUNE DI TRECASTELLI F. 13 F. 18

PROVINCIA DI ANCONA

PROVINCIA DI ANCONA

14 F. 18 COMUNE DI TRECASTELLI F. 18

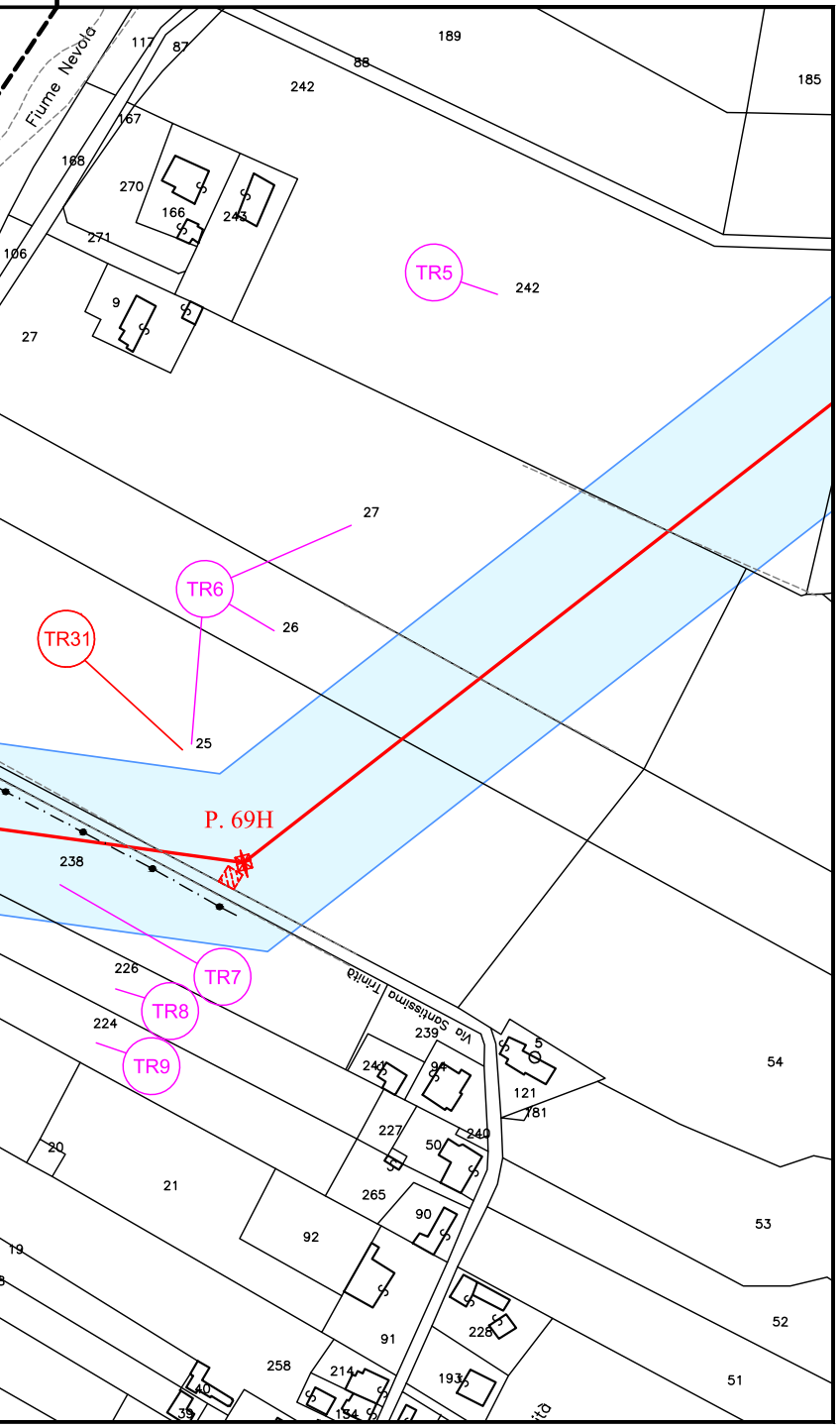
Fiume Nevola
117
87
189
88
185
242
167
168
270
166
243
271
106
9
27
TR5
242
27
TR6
26
TR31
25
P. 69H
238
226
TR7
TR8
224
TR9
Via Santissimo Trinità
239
5
241
94
121
181
20
227
240
50
54
21
265
90
92
53
19
91
228
52
258
214
193
40
51
39
134

COMUNE DI TRECASTELLI F. 18

PROVINCIA DI ANCONA

PROVINCIA DI ANCONA

F. 13 COMUNE DI TRECASTELLI F. 13 F. 18

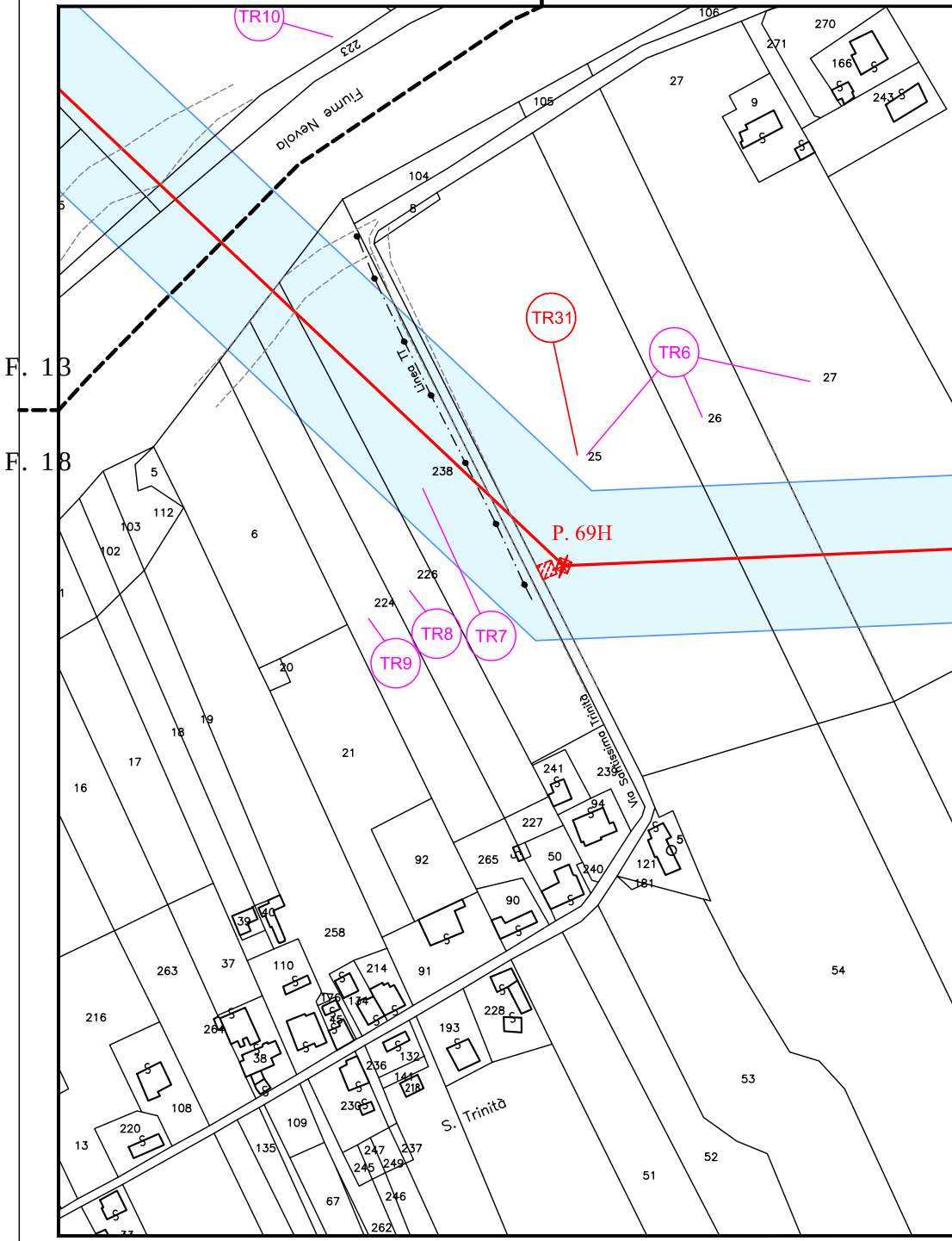
TR10
223
Fiume Nevola
106
270
271
166
27
9
243
105
104
8
F. 13
F. 18
Linea TT
TR31
TR6
27
26
25
5
112
103
6
102
238
P. 69H
226
224
TR8
TR7
TR9
20
19
18
17
21
16
Via Santissimo Trinità
241
239
94
227
92
265
50
240
121
181
90
258
263
37
110
214
91
216
264
38
45
134
193
228
54
236
132
141
218
230
108
109
S. Trinità
53
220
13
135
247
237
245
249
246
67
262
51
52

F. 18 COMUNE DI TRECASTELLI

PROVINCIA DI ANCONA

PROVINCIA DI ANCONA PROVINCIA DI ANCONA

COMUNE DI TRECASTELLI F. 18 F. 14 F. 1 COMUNE DI OSTRA F. 1

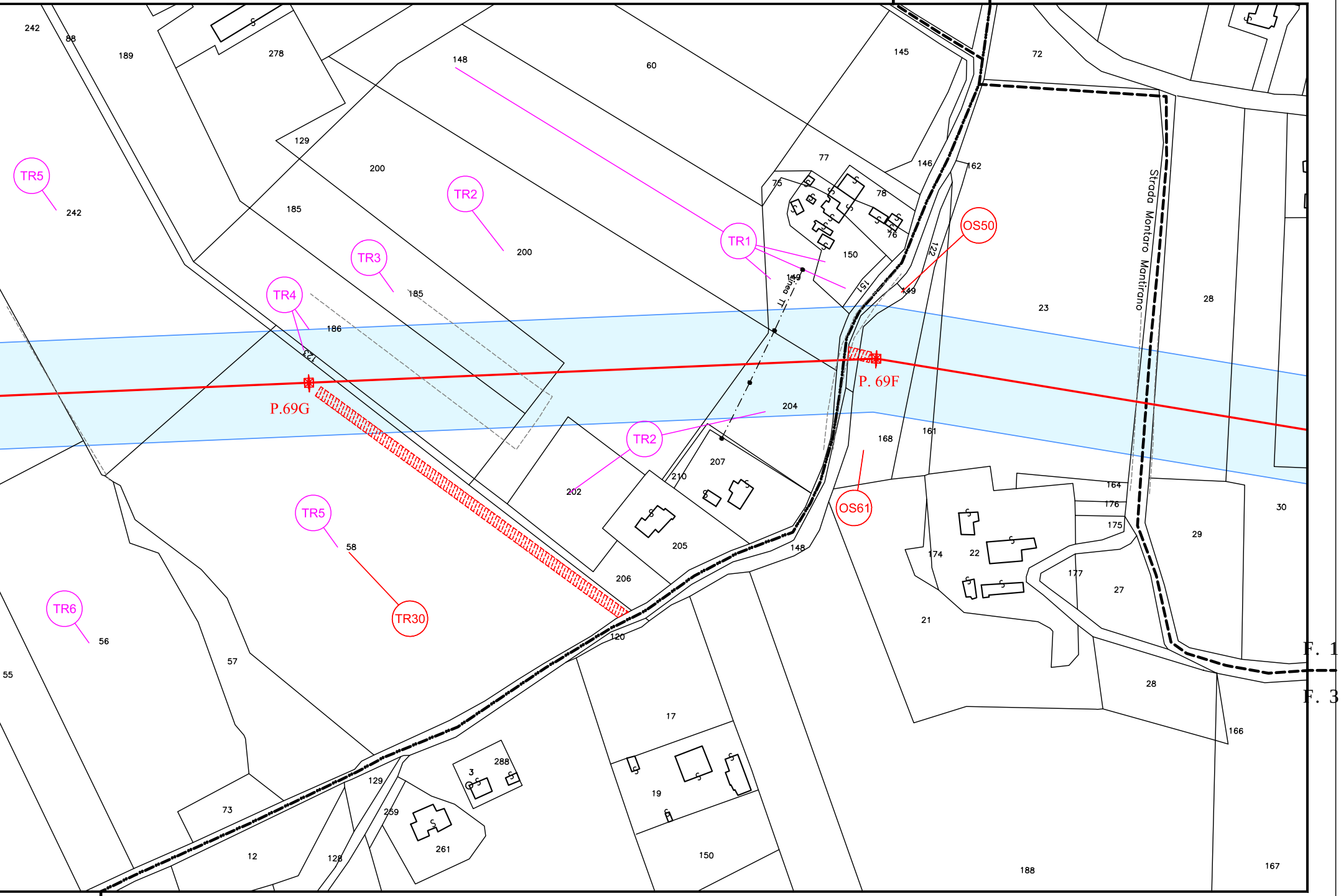
TR5
TR2
TR1
TR3
TR4
TR2
TR5
TR6
TR30
OS50
OS61
P.69G
P. 69F
Strada Montaro Mantirano
linea TT
F. 1
F. 3
242
88
189
278
148
60
145
72
129
200
185
77
146
162
75
78
76
150
149
151
122
23
28
186
204
168
161
207
210
202
205
164
176
175
29
30
58
148
174
22
177
27
206
21
56
120
57
55
28
166
17
288
3
129
19
73
259
261
12
128
150
188
167

F. 18 F. 3 COMUNE DI OSTRA COMUNE DI OSTRA F. 3

PROVINCIA DI ANCONA PROVINCIA DI ANCONA