Sviluppo Rete tra Pesaro e Ancona Realizzazione collegamento misto aereo cavo a 150 kV tra SE Candia e CP Fossombrone e demolizioni elettrodotti esistenti.

LEGENDA

━━	LINEA AT 220 kV ESISTENTE DA DECLASSARE A 150 kV
- - -	LINEA AT 220 kV DA DEMOLIRE
━━	LINEA AT 150 kV FUTURA
☒	PALO AT 220 kV ESISTENTE
☒	PALO AT 220 kV DA DEMOLIRE
☒	PALO AT 150 kV FUTURO
60.00 ▭	FASCIA API
6.00 ▨	AREA DI OCCUPAZIONE TEMPORANEA
○ XX	NUMERO PIANO

DOTT. ING. LIMONE ANTONIO
N. ISCR. 12048

REVISIONI					
00	30/11/2018	EMISSIONE PER PTO	R. DI LORETI DTCS-PRI-LI	B. TAMMARO DTCS-PRI-LI	A. LIMONE DTCS-PRI
N.	DATA	DESCRIZIONE	ELABORATO	VERIFICATO	APPROVATO

TIPOLOGIA DELL'ELABORATO	CODIFICA DELL'ELABORATO	
PLANIMETRIA	DE23787A1CEX1033	Terna Rete Italia TERNA GROUP

PROGETTO	TITOLO
COLLEGAMENTO CANDIA-FOSSOMBRONE	INTERVENTO 1 - VARIANTI E TRATTA AEREA P.97-P.114N PLANIMETRIA CATASTALE CON FASCIA API COMUNE DI MONDAVIO (PU)
RICAVATO DAL DOC. TERNA	
CLASSIFICAZIONE DI SICUREZZA	

NOME DEL FILE	SCALA CAD	FORMATO	SCALA	FOGLIO
DE23787A1CEX1033_00.dwg	1 unità = 1 mm	297x2900	1:2000	01 / 01

Questo documento contiene informazioni di proprietà Terna Rete Italia S.p.A. e deve essere utilizzato esclusivamente dal destinatario in relazione alle finalità per le quali è stato ricevuto. E' vietata qualsiasi forma di riproduzione o di divulgazione senza l'esplicito consenso di Terna Rete Italia S.p.A.

This document contains information proprietary to Terna Rete Italia S.p.A. and it will have to be used exclusively for the purposes for which it has been furnished. Whichever shape of spreading or reproduction without the written permission of Terna Rete Italia S.p.A. is prohibit.

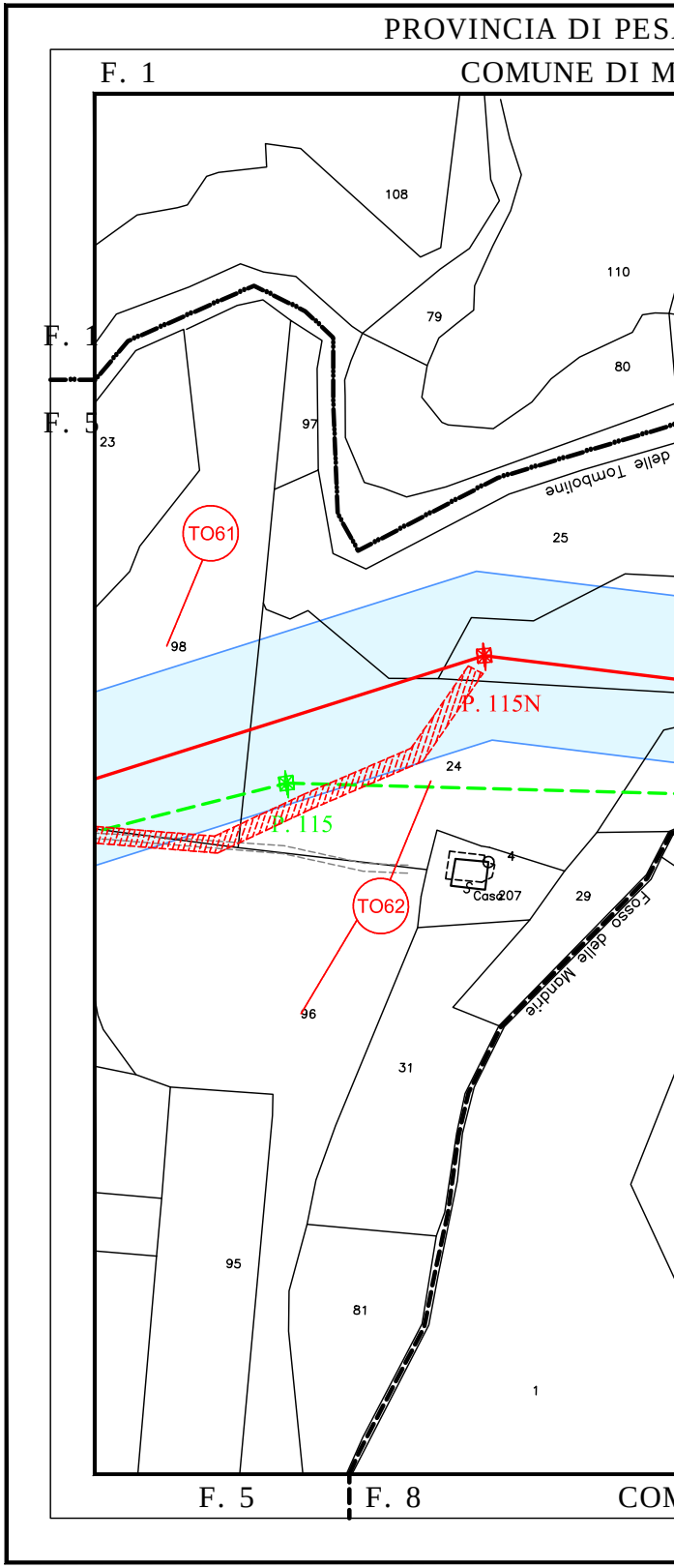
PROVINCIA DI PES
COMUNE DI M
F. 1
F. 1
F. 5
108
110
79
80
97
23
delle Tombaline
25
TO61
98
P. 115N
24
P. 115
TO62
4
Casa
207
29
Fosso delle Mandrie
96
31
95
81
1
F. 5
F. 8
COM

ARO E URBINO PROVINCIA DI PESARO E URBINO

ONDAVIO F. 1 | F. 2 COMUNE DI MONDAVIO

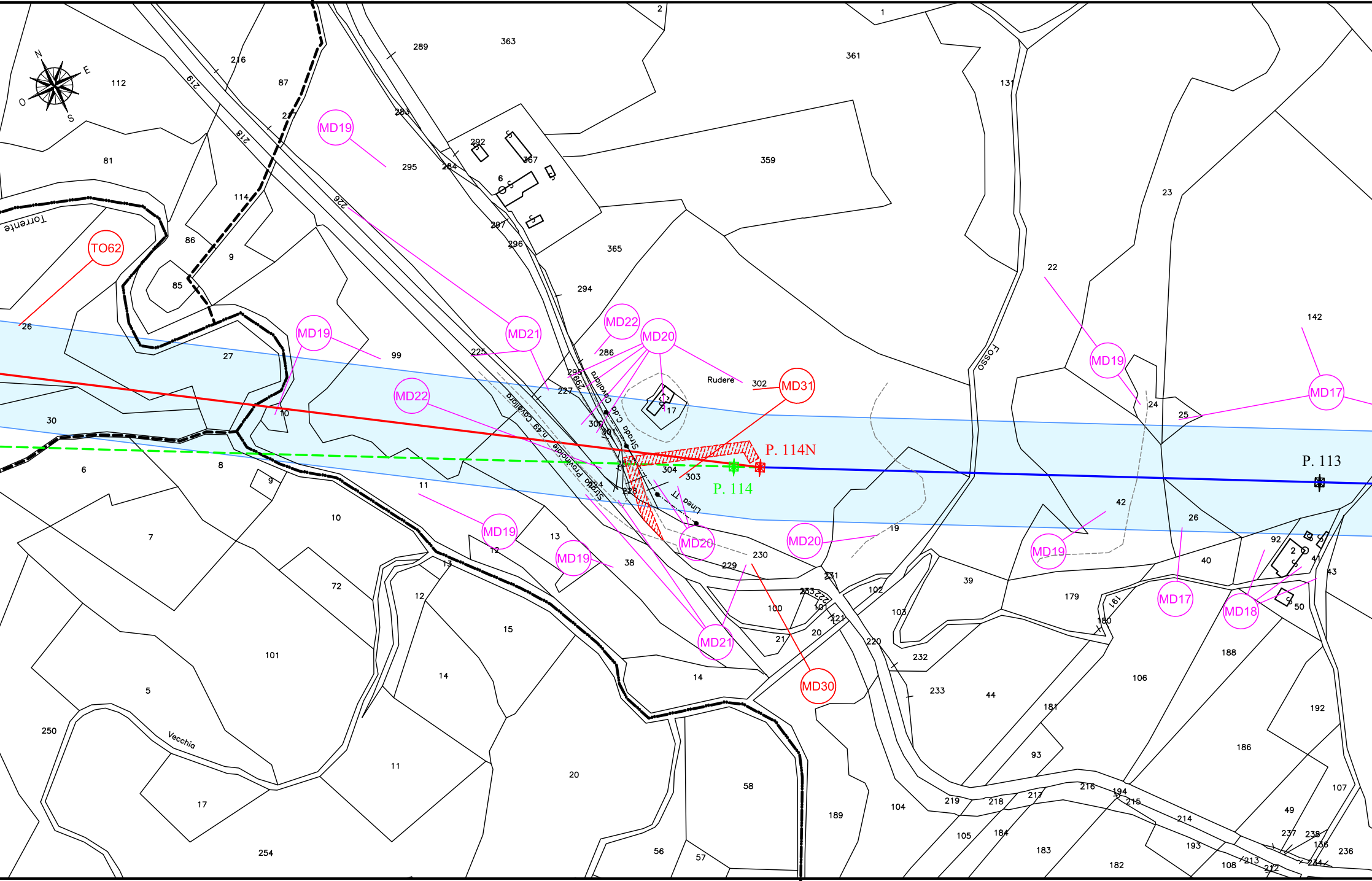
N
E
S
O
Torrente
Fosso
Vecchia
Rudere
Strada Provinciale n.49 Cavallara
Strada C.da Cavallara
Linea TT
TO62
MD17
MD18
MD19
MD20
MD21
MD22
MD30
MD31
P. 114N
P. 114
P. 113
219
218
226
112
216
87
81
114
86
9
85
26
27
30
6
8
10
99
289
363
2
1
361
131
292
367
6
295
284
253
359
297
296
365
294
23
22
142
286
298
227
225
302
17
304
303
305
301
228
11
13
12
38
229
230
231
19
42
26
24
25
40
92
41
43
50
7
72
101
5
250
17
254
11
20
15
14
58
56
57
189
104
100
21
20
221
222
223
102
103
232
233
44
179
191
180
106
188
192
186
107
181
93
219
218
217
216
194
215
214
193
49
237
238
135
236
105
184
183
182
108
213
212
234
39

MUNE DI TERRE ROVERESCHE SEZ. ORCIANO DI PESARO F. 8 | F. 2 COMUNE DI MONDAVIO

PROVINCIA DI PESARO E URBINO PROVINCIA DI PESARO E URBINO

PROVINCIA DI PESARO E URBINO

COMUNE DI MONDAVIO F. 2 F. 4

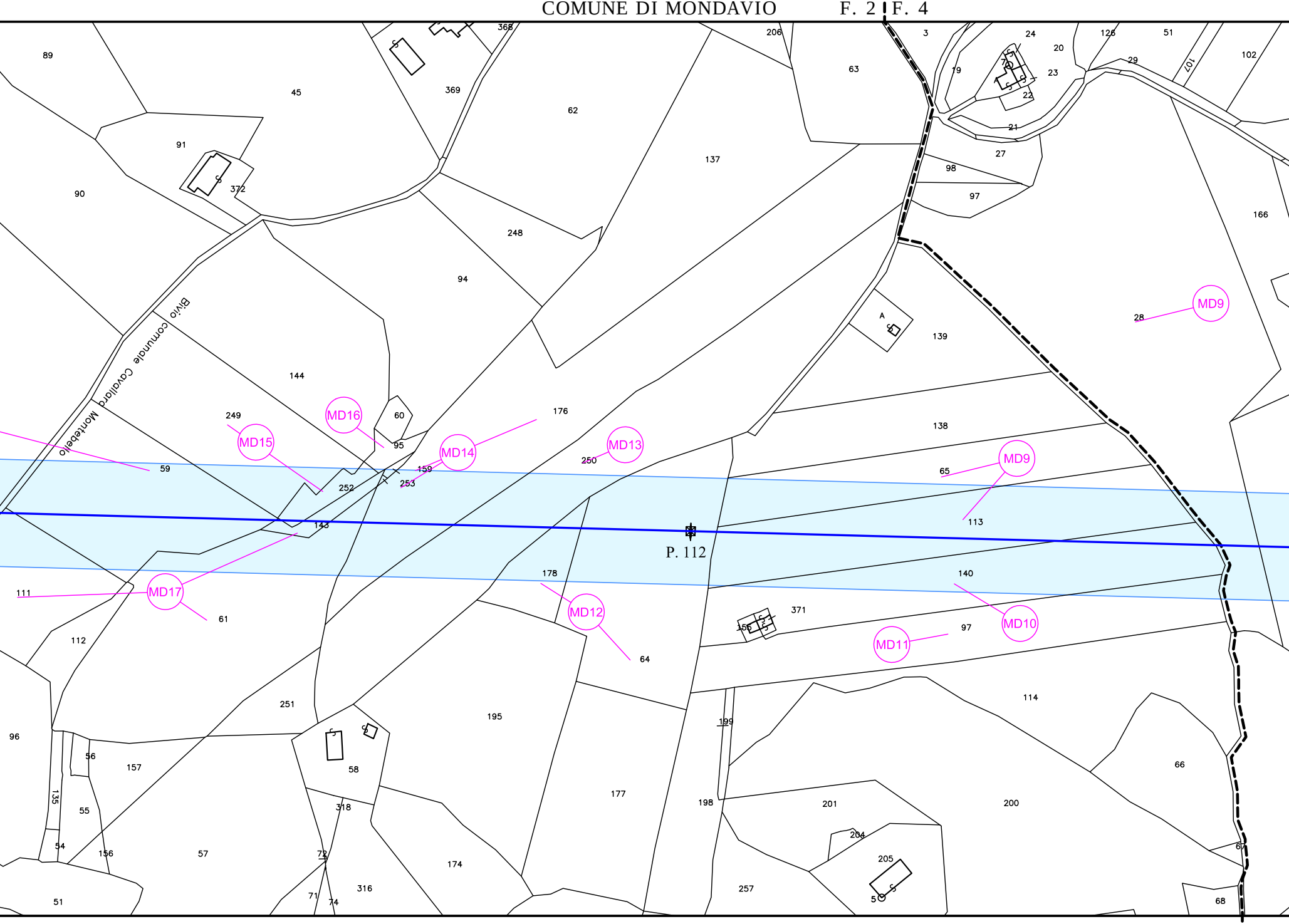
89
45
369
365
62
206
3
63
19
24
20
126
51
29
107
102
23
22
21
27
98
97
166
91
372
90
137
248
94
Bivio comunale Cavallaro Montebello
139
28
MD9
144
249
MD16
60
MD15
176
MD14
MD13
250
95
159
253
252
59
138
65
MD9
113
143
P. 112
178
140
111
MD17
61
MD12
371
MD10
155
97
MD11
112
64
114
251
195
199
96
56
157
58
177
198
201
200
66
135
55
318
204
54
156
57
72
174
205
67
71
74
316
257
51
68

COMUNE DI MONDAVIO F. 2 F. 4

PROVINCIA DI PESARO E URBINO

PROVINCIA DI PESARO E URBINO PROVINCIA DI PESARO E URBINO

COMUNE DI MONDAVIO F. 4 F. 5 COMUNE DI MONDAVIO

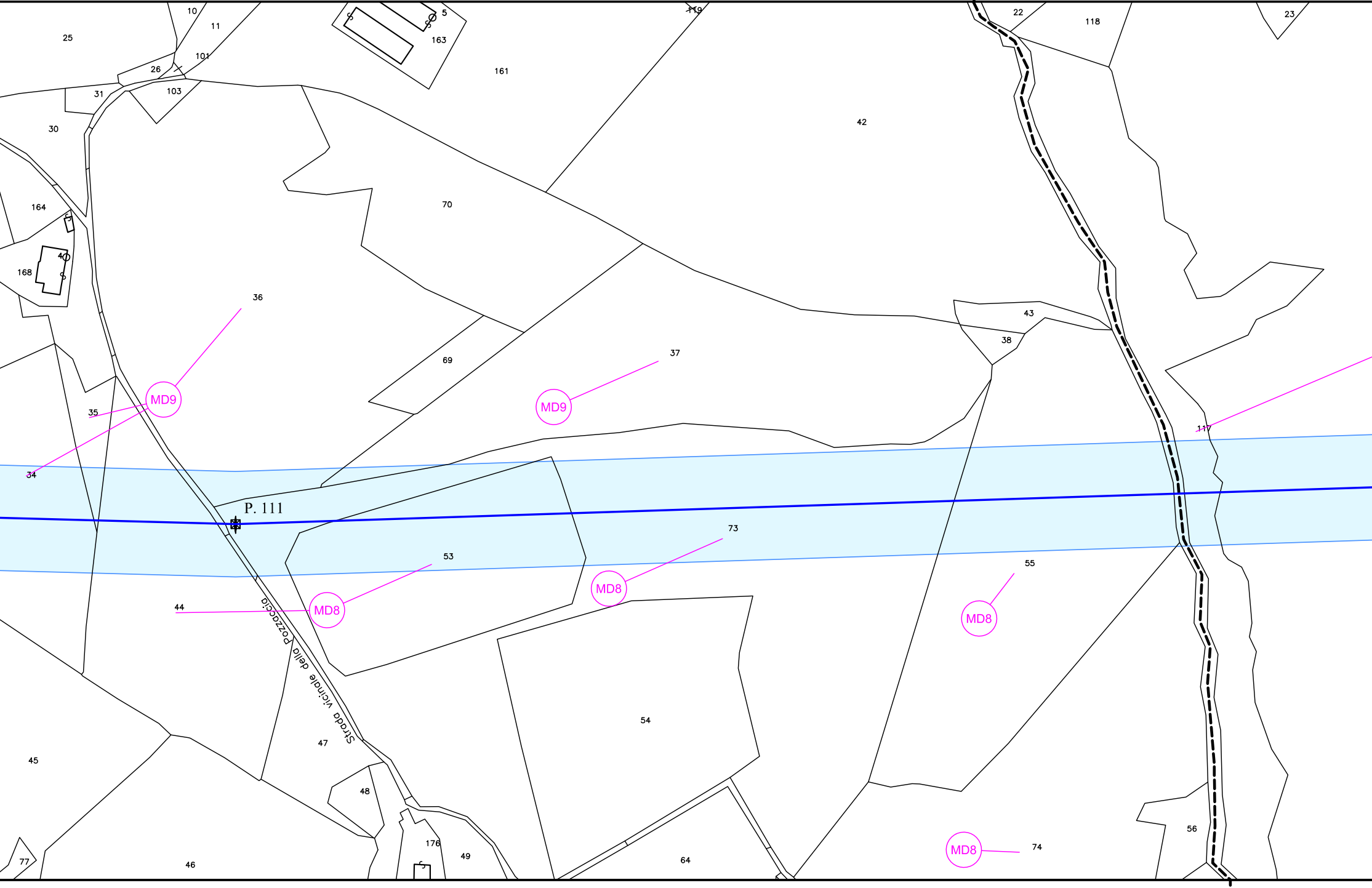

25
10
11
101
26
103
31
30
5
163
161
119
22
118
23
42
164
168
70
36
37
43
38
69
MD9
MD9
35
34
117
P. 111
73
53
55
MD8
MD8
MD8
44
Strada vicinale della Pozzaccia
54
47
45
48
56
74
MD8
176
49
64
77
46

COMUNE DI MONDAVIO F. 4 F. 5 COMUNE

PROVINCIA DI PESARO E URBINO PROVINCIA DI

PROVINCIA DI PESARO E URBINO

COMUNE DI MONDAVIO F. 5

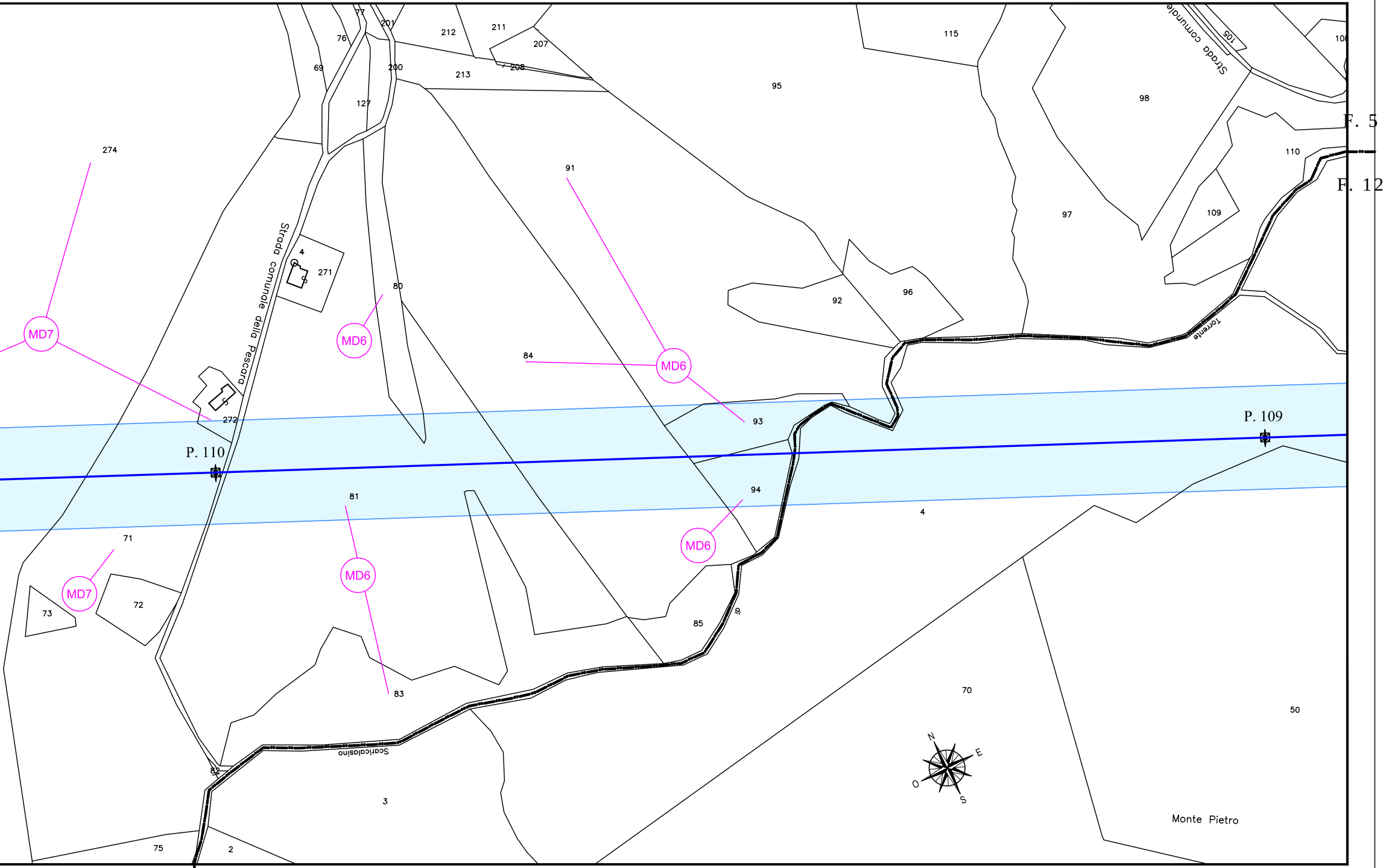
77
201
76
212
211
207
208
213
200
69
127
115
105
Strada comunale
108
95
98
F. 5
274
110
91
F. 12
97
109
Strada comunale della Pescara
4
271
80
92
96
MD7
MD6
84
MD6
Torrente
272
93
P. 110
P. 109
81
94
4
MD6
71
MD6
MD7
73
72
85
di
83
70
50
Scaricalasino
82
N
E
O
S
3
Monte Pietro
75
2

DI MONDAVIO F. 5 | F. 12 COMUNE DI TERRE ROVERESCHE SEZ. ORCIANO DI PESARO F. 12

I PESARO E URBINO PROVINCIA DI PESARO E URBINO

PROVINCIA DI PESARO E URBINO

F. 26 COMUNE DI TERRE ROVERESCHE SEZ. ORCIANO DI PESARO

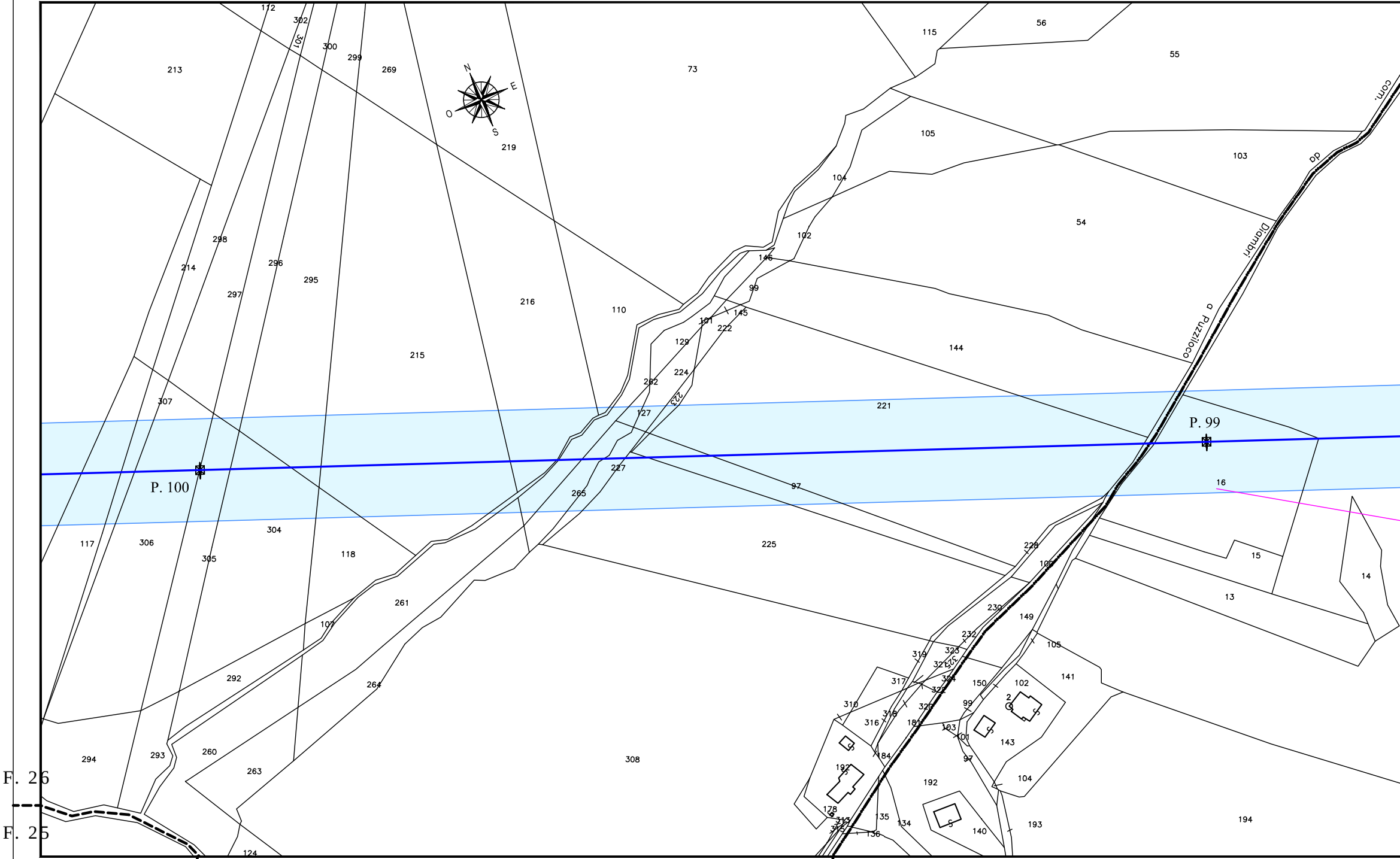
N
E
S
O
P. 99
P. 100
F. 26
F. 25
dp Diambri
a Puzzilloco
com.
213
112
302
301
300
299
269
219
73
115
56
55
105
103
104
102
54
146
99
110
216
215
101
145
222
129
144
224
262
223
221
127
227
265
97
16
298
214
296
295
297
307
117
306
305
304
118
261
107
292
264
225
228
100
15
14
13
230
149
232
105
141
319
323
321
324
322
317
150
102
2
310
318
320
99
316
181
103
101
143
184
197
97
192
104
178
313
315
135
134
136
140
193
194
308
294
293
260
263
124

F. 25 | F. 26 COMUNE DI TERRE ROVERESCHE SEZ. ORCIANO DI PESARO F. 26 | F. 10 COMUNE DI MONDAVIO

PROVINCIA DI PESARO E URBINO PROVINCIA DI PESARO E URBINO

PROVINCIA DI PESARO E URBINO

F. 26 F. 10 COMUNE DI MONDAVIO F. 10 F. 17

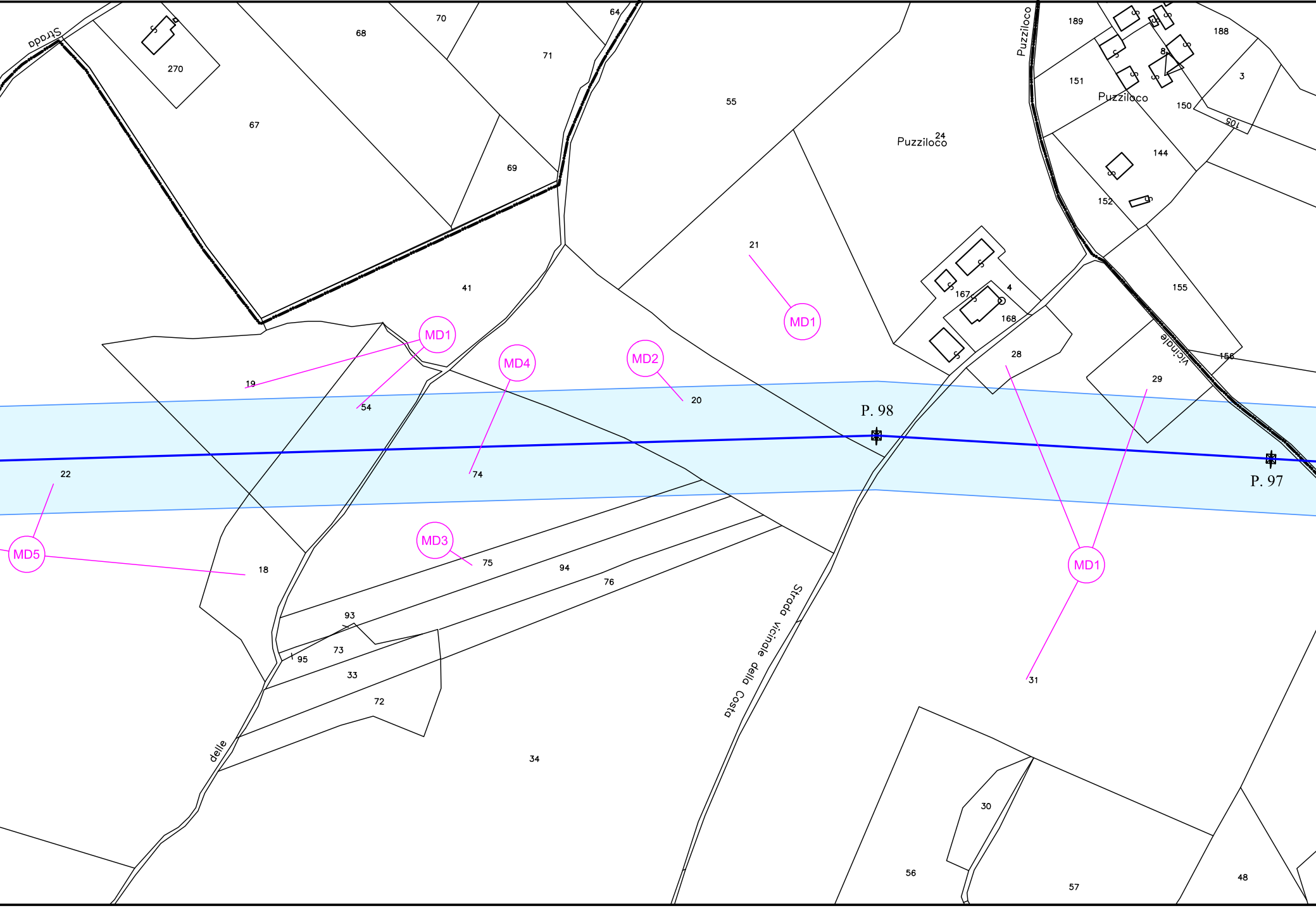
Strada
270
68
70
64
71
67
69
55
Puzziloco
189
188
151
Puzziloco
3
150
105
24
Puzziloco
144
152
21
41
167
4
168
155
MD1
MD1
MD4
MD2
19
28
156
Vicinale
54
20
29
P. 98
P. 97
22
74
MD3
MD5
75
94
18
76
MD1
93
Strada vicinale della Costa
95
73
33
31
72
delle
34
30
56
57
48

COMUNE

PROVINCIA DI

PROVINCIA DI PESARO E URBINO

COMUNE DI MONTE PORZIO F. 17

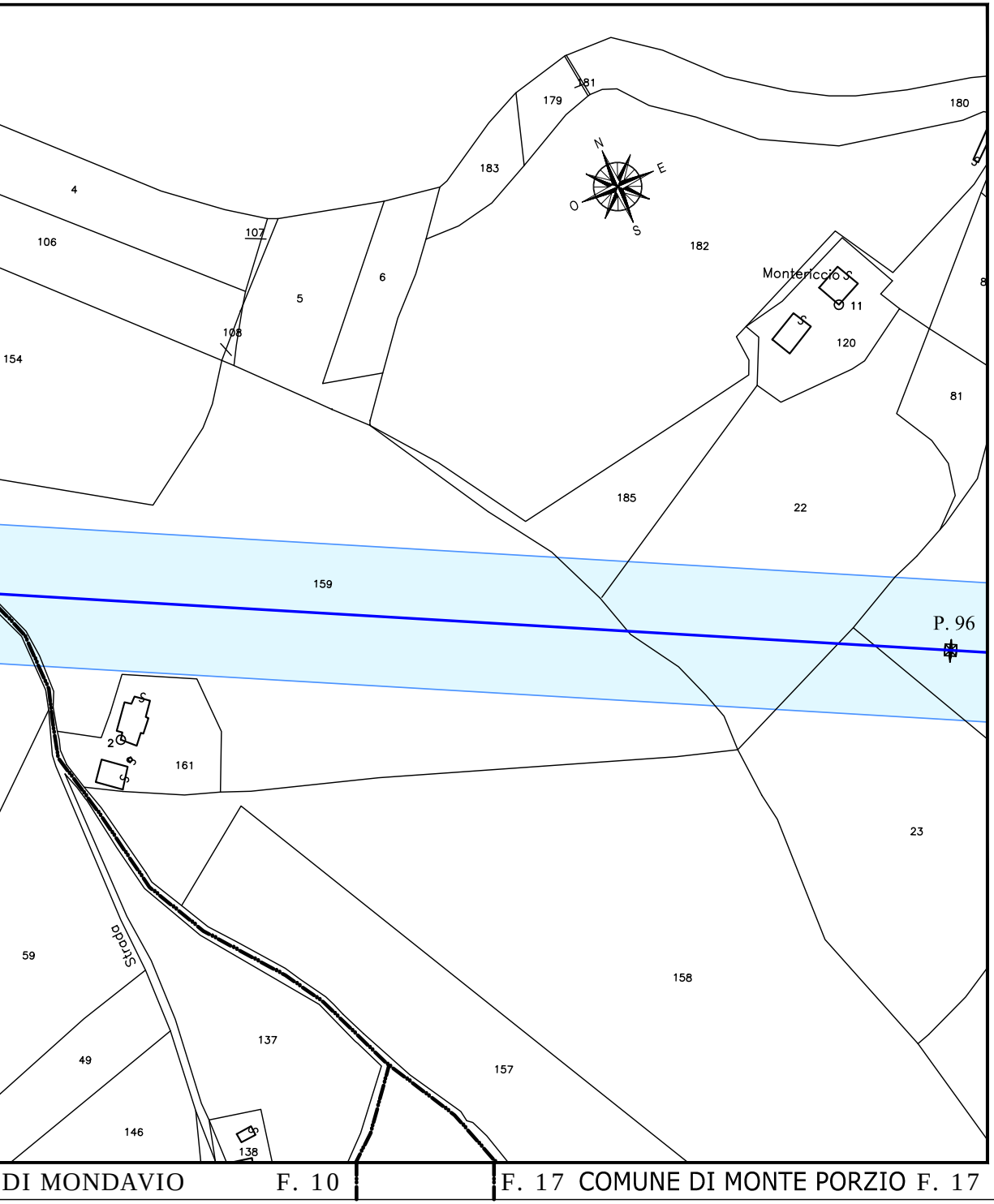
N
E
O
S
179
181
180
183
182
4
106
107
108
5
6
154
Montericcio
11
120
8
81
185
22
159
P. 96
2
161
23
59
Strada
158
137
49
157
146
138
DI MONDAVIO F. 10
F. 17 COMUNE DI MONTE PORZIO F. 17

PESARO E URBINO

PROVINCIA DI PESARO E URBINO