1 2 3 4

Sviluppo Rete tra Pesaro e Ancona Realizzazione collegamento misto aereo cavo a 150 kV tra SE Candia e CP Fossombrone e demolizioni elettrodotti esistenti.

LEGENDA

━━	LINEA AT 220 kV ESISTENTE DA DECLASSARE A 150 kV
╍╍	LINEA AT 220 kV DA DEMOLIRE
━━	LINEA AT 150 kV FUTURA
⊠	PALO AT 220 kV ESISTENTE
⊠	PALO AT 220 kV DA DEMOLIRE
⊠	PALO AT 150 kV FUTURO
60.00 ▭	FASCIA API
6.00 ▨	AREA DI OCCUPAZIONE TEMPORANEA
○ XX	NUMERO PIANO

DOTT. ING.
LIMONE ANTONIO
SEZIONE A
N. 12043
ORDINE DEGLI INGEGNERI DELLA PROVINCIA DI NAPOLI

REVISIONI

00	30/11/2018	EMISSIONE PER PTO	R. DI LORETI DTCS-PRI-LI	B. TAMMARO DTCS-PRI-LI	A. LIMONE DTCS-PRI
N.	DATA	DESCRIZIONE	ELABORATO	VERIFICATO	APPROVATO

TIPOLOGIA DELL'ELABORATO	CODIFICA DELL'ELABORATO
PLANIMETRIA	DE23787A1CEX1035

Terna Rete Italia
TERNA GROUP

PROGETTO	TITOLO
COLLEGAMENTO CANDIA-FOSSOMBRONE	INTERVENTO 1 - VARIANTI E TRATTA AEREA P.99 - P.119 PLANIMETRIA CATASTALE CON FASCIA API COMUNE DI TERRE ROVERESCHE (PU)
RICAVATO DAL DOC. TERNA	
CLASSIFICAZIONE DI SICUREZZA	

NOME DEL FILE	SCALA CAD	FORMATO	SCALA	FOGLIO
DE23787A1CEX1035_00.dwg	1 unità = 1 mm	297x4700	1:2000	01 / 01

Questo documento contiene informazioni di proprietà Terna Rete Italia S.p.A. e deve essere utilizzato esclusivamente dal destinatario in relazione alle finalità per le quali è stato ricevuto. E' vietata qualsiasi forma di riproduzione o di divulgazione senza l'esplicito consenso di Terna Rete Italia S.p.A.

This document contains information proprietary to Terna Rete Italia S.p.A. and it will have to be used exclusively for the purposes for which it has been furnished. Whichever shape of spreading or reproduction without the written permission of Terna Rete Italia S.p.A. is prohibit.

m28IO001SG-r00

1 2 3 A4

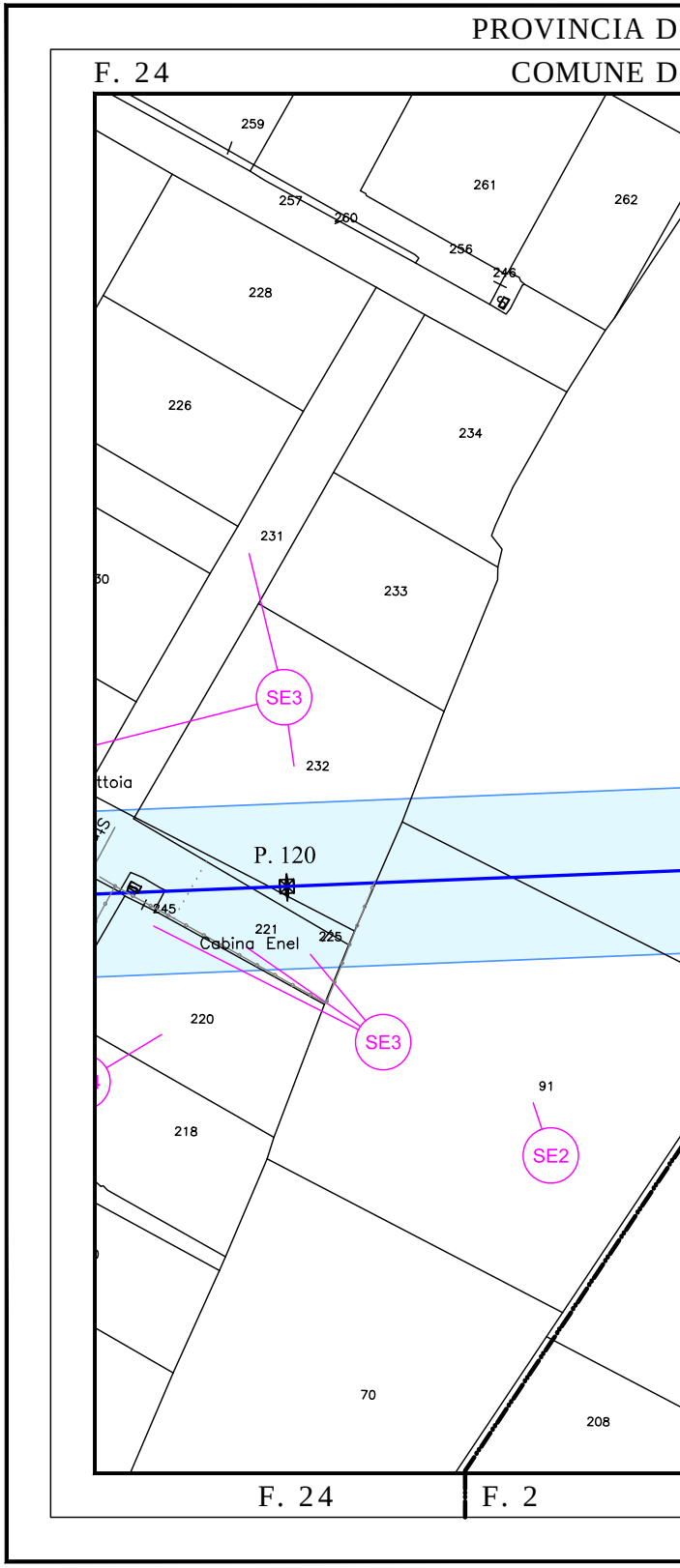
PROVINCIA D
F. 24
COMUNE D
259
257
260
261
262
256
246
228
226
234
231
30
233
SE3
232
ttoia
P. 120
245
221
Cabina Enel
225
SE3
220
91
218
SE2
70
208
F. 24
F. 2

I PESARO E URBINO PRO

I SERRUNGARINA F. 24 F. 2 COMUNE DI TERR

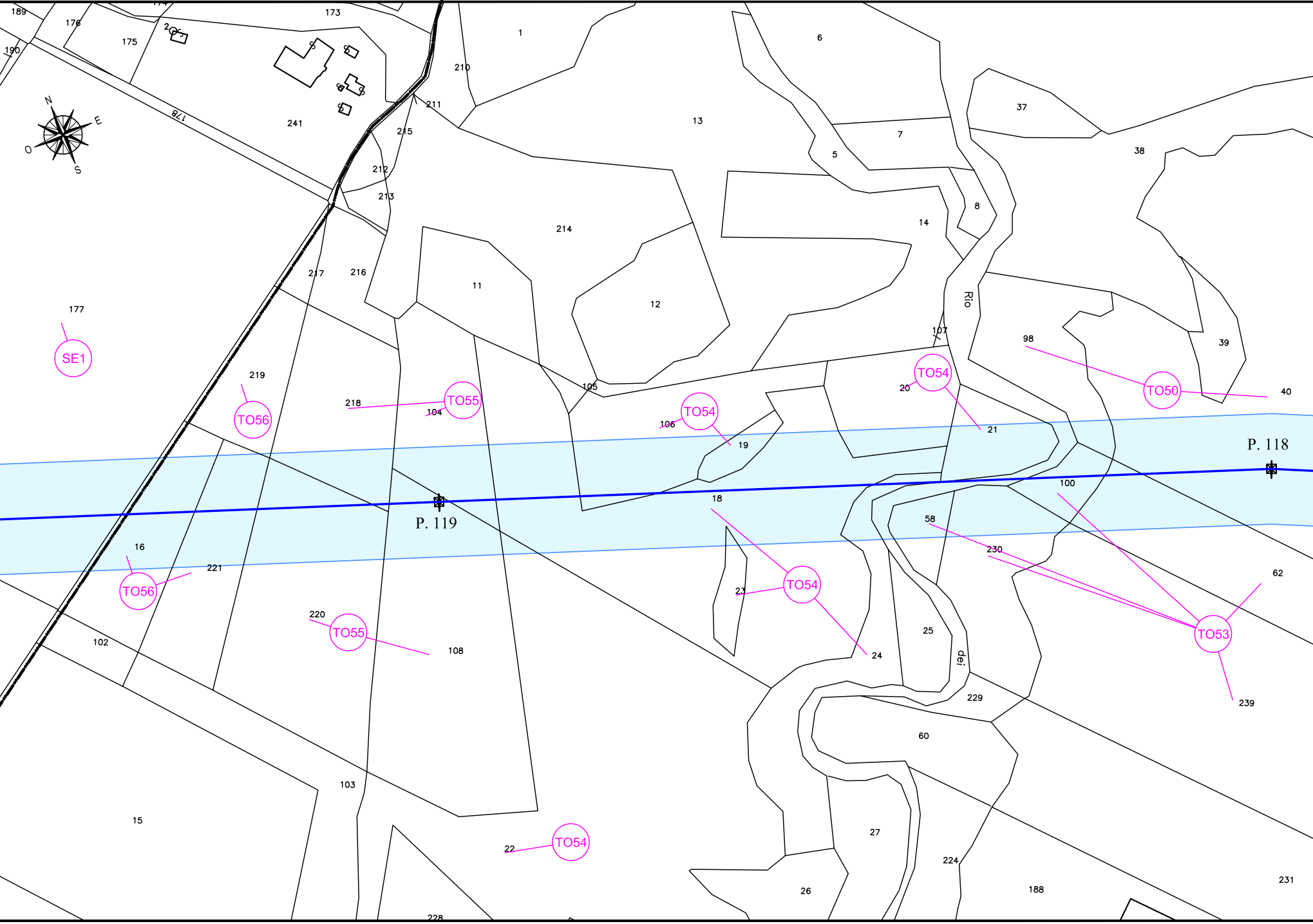
N
E
S
O
189
176
175
173
174
190
178
241
1
210
211
215
212
213
214
216
217
177
SE1
219
TO56
218
TO55
104
105
6
13
7
5
37
38
8
14
11
12
Rio
107
98
39
40
TO50
TO54
20
106
21
19
P. 118
P. 119
100
18
58
230
16
TO56
221
62
23
TO54
TO53
220
TO55
108
102
25
24
dei
239
229
60
103
15
27
22
TO54
224
26
188
231
228

COMUNE DI TERRE ROVERESCHE SEZ. ORCIANO DI PESARO

PROVINCIA DI PESARO E URBINO

VINCIA DI PESARO E URBINO PROVINCIA DI PESARO E URBINO

E ROVERESCHE SEZ. ORCIANO DI PESARO F. 2 F. 16 COMUNE DI MONTEMAGGIORE F. 16 TERRE ROVERESC

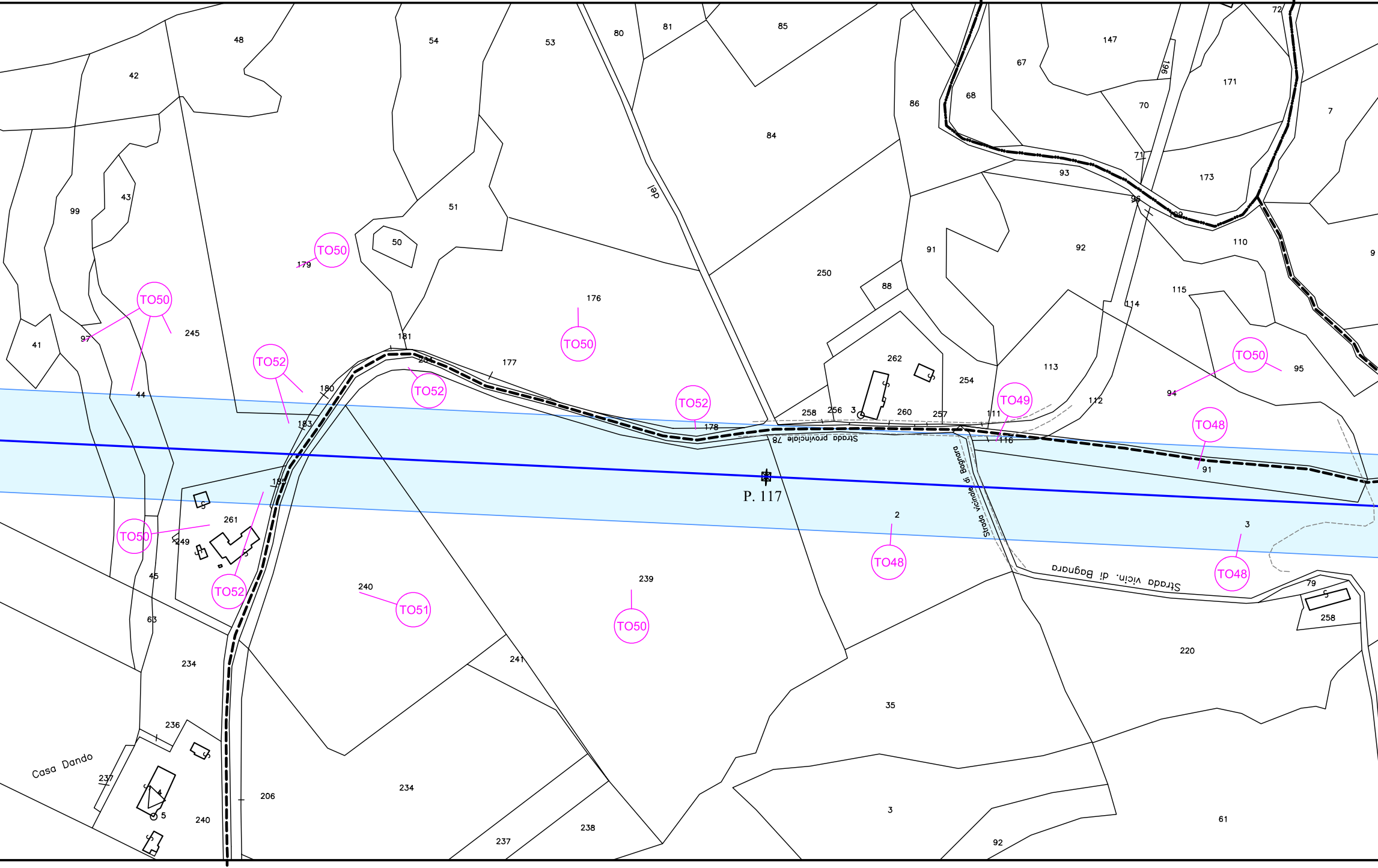
48
54
53
80
81
85
72
147
42
67
196
171
68
86
70
7
84
99
43
71
93
173
51
96
99
110
50
91
92
179
TO50
250
9
88
115
176
114
TO50
245
41
97
181
TO50
TO52
262
TO50
95
177
204
113
254
180
TO52
TO52
TO49
112
44
94
258
256
3
260
257
111
TO48
183
178
116
Strada provinciale 78
91
Strada vicinale di Bagnara
185
P. 117
2
261
3
TO50
249
TO48
TO48
45
240
239
Strada vicin. di Bagnara
79
TO52
TO51
TO50
258
63
241
220
234
35
236
Casa Dando
237
206
234
3
5
240
238
61
237
92
pel

F. 2 F. 5 COMUNE DI TERRE ROVERESCHE SEZ. ORCIANO DI P

PROVINCIA DI PESARO E URBINO

PROVINCIA DI PESARO E URBINO

PROVINCIA DI PESARO E URBINO

CHE SEZ. ORCIANO DI PESARO

F. 16 COMUNE DI MONTEMAGGIORE F. 16

F. 1

COMUNE DI MONDAVIO

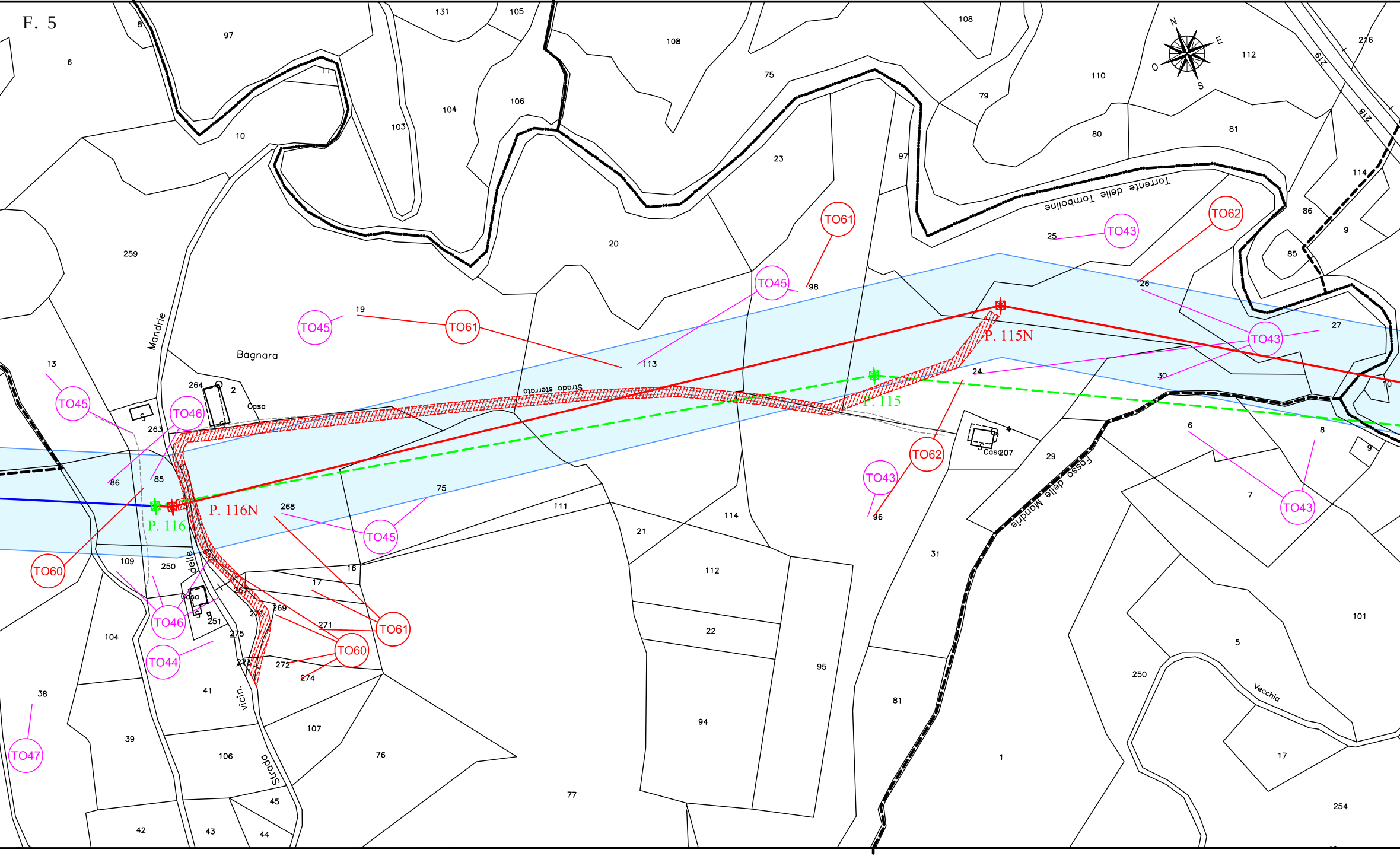
F. 5
N
E
S
O
Bagnara
Casa
Mandrie
Strada sterrata
Torrente delle Tomboline
Fosso delle Mandrie
Vecchia
Strada
vicin.
delle
P. 116
P. 116N
P. 115
P. 115N
TO43
TO44
TO45
TO46
TO47
TO60
TO61
TO62
219
218
216
112
110
108
105
131
97
8
6
11
10
104
103
106
75
79
23
20
19
113
98
97
80
81
114
86
85
9
25
26
27
30
24
10
259
13
264
2
263
86
85
268
75
111
109
250
251
16
17
267
269
270
271
275
273
272
274
41
104
38
39
106
107
76
45
42
43
44
77
21
114
112
22
94
95
96
31
81
1
29
207
4
6
7
8
9
5
250
17
101
254

PESARO

F. 5 F. 8

COMUNE DI TERRE ROVERESCHE SE

PROVINCIA DI PESARO

PROVINCIA DI PESARO E URBINO

F. 1 F. 2 COMUNE DI MONDAVIO F. 2

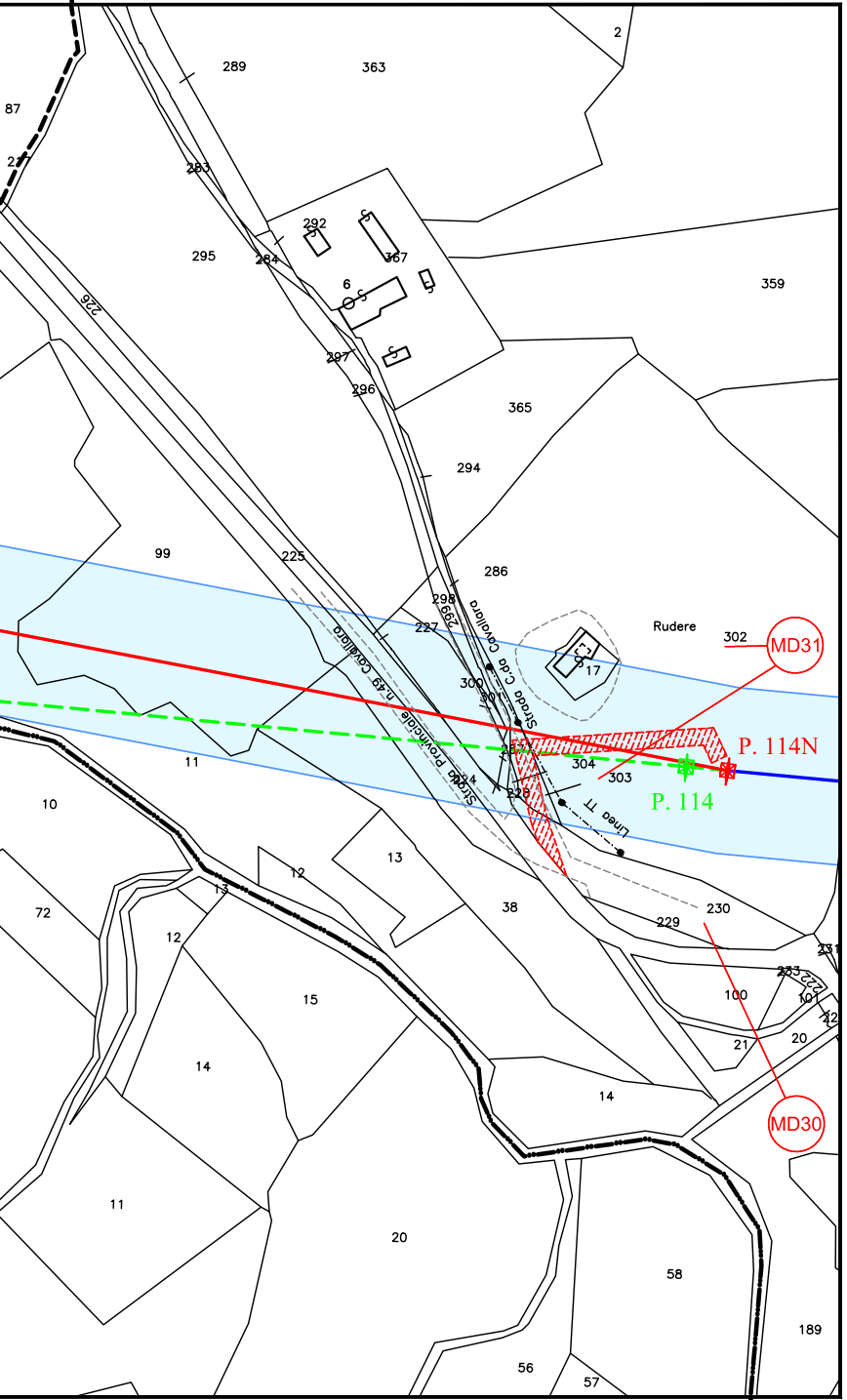
MD31
MD30
P. 114N
P. 114
Rudere
Strada Provinciale n.49 Cavallara
Strada C.da Cavallara
Linea TT
289
363
2
87
27
253
295
292
284
367
6
359
226
297
296
365
294
99
225
286
298
299
227
300
301
302
17
304
303
11
10
224
228
12
13
38
229
230
72
15
14
11
20
58
56
57
189
100
101
21
20
233
231
222

SZ. ORCIANO DI PESARO F. 8 F. 2

O E URBINO

F. 5

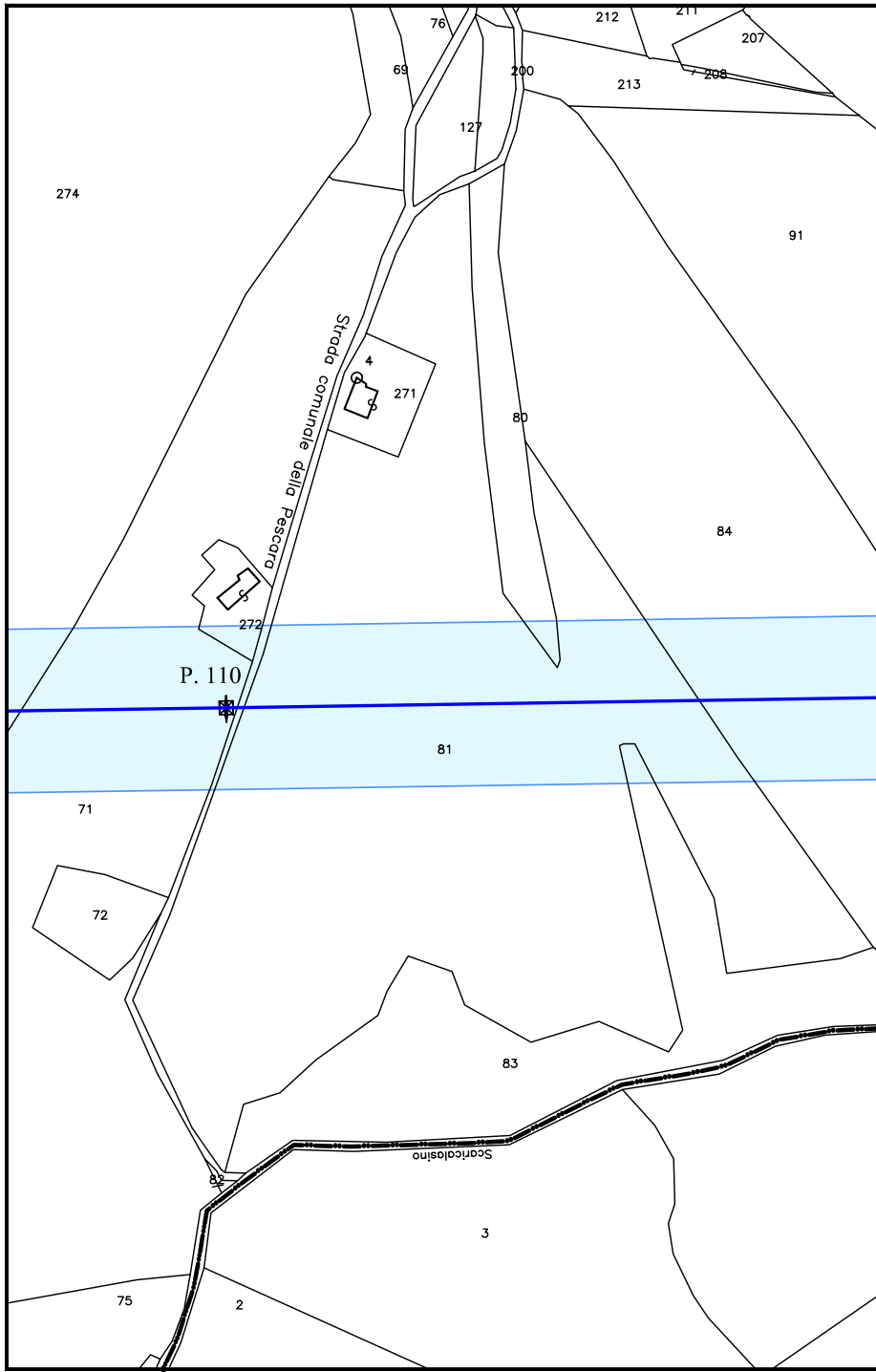
P. 110
Strada comunale della Pescara
Scaricalasino
76
69
212
211
207
208
200
213
127
274
91
4
271
80
84
272
81
71
72
83
82
3
75
2

F. 5 F. 12

PROVINCIA DI PESARO E URBINO

COMUNE DI MONDAVIO

PROVINCIA DI PESARO E URBINO

F. 5 | F. 12 TERRE ROVERESCHE SEZ. ORCIANO DI PESARO F. 12 | F. 17

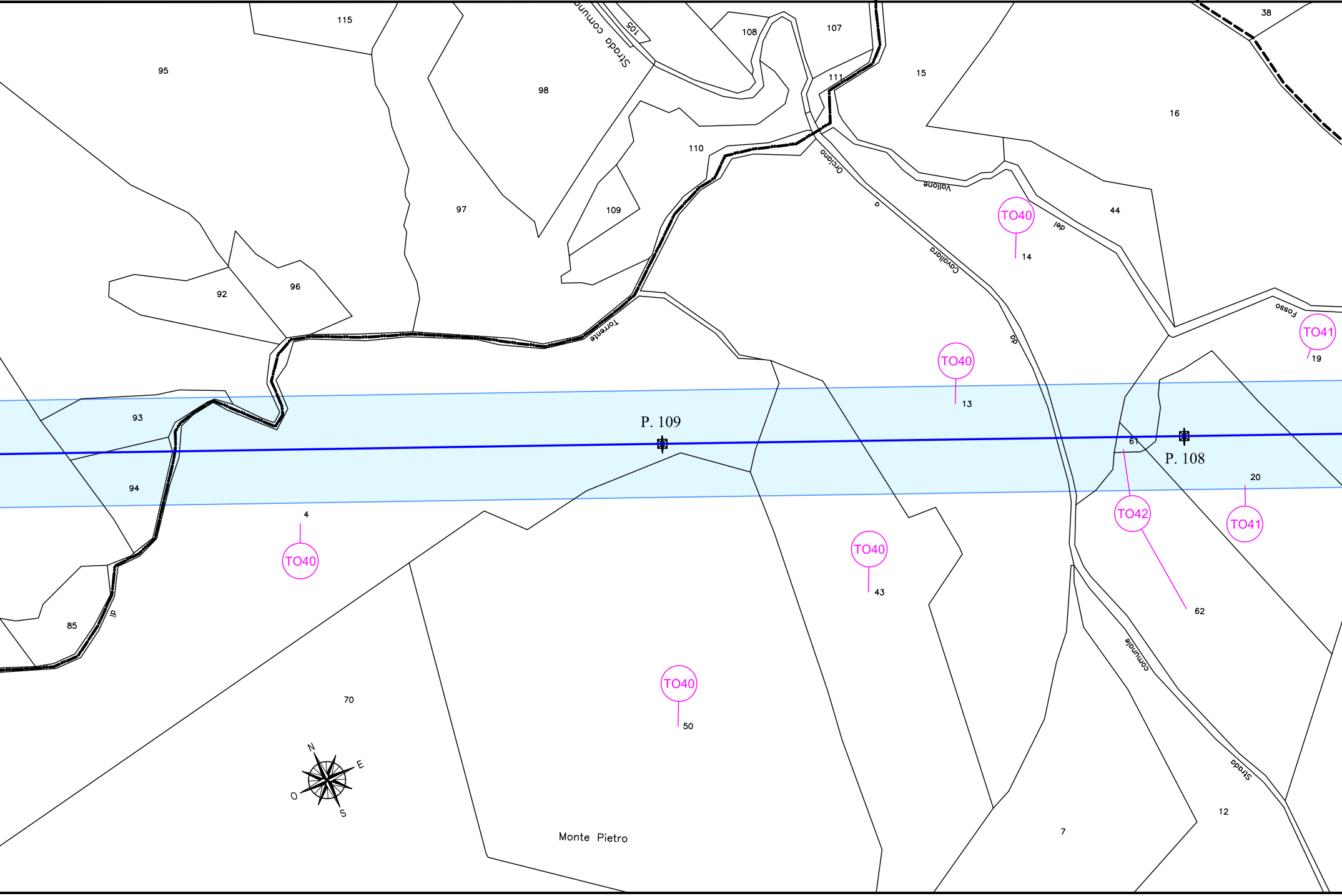
115
95
98
Strada comuna
105
108
107
111
15
38
16
110
Orciano
Vallone
del
44
TO40
14
97
109
96
92
Torrente
a
Cavallara
da
TO40
13
Fosso
TO41
19
93
P. 109
61
P. 108
94
20
4
TO40
TO42
TO41
TO40
43
62
85
di
Comunale
70
TO40
50
N
E
O
S
Strada
12
7
Monte Pietro

COMUNE DI TERRE ROVERESCHE SEZ. ORCIANO DI PESARO

PROVINCIA DI PESARO E URBINO

PROVINCIA DI PESARO E URBINO

COMUNE DI TERRE ROVERESCHE SEZ. S. GIORGIO

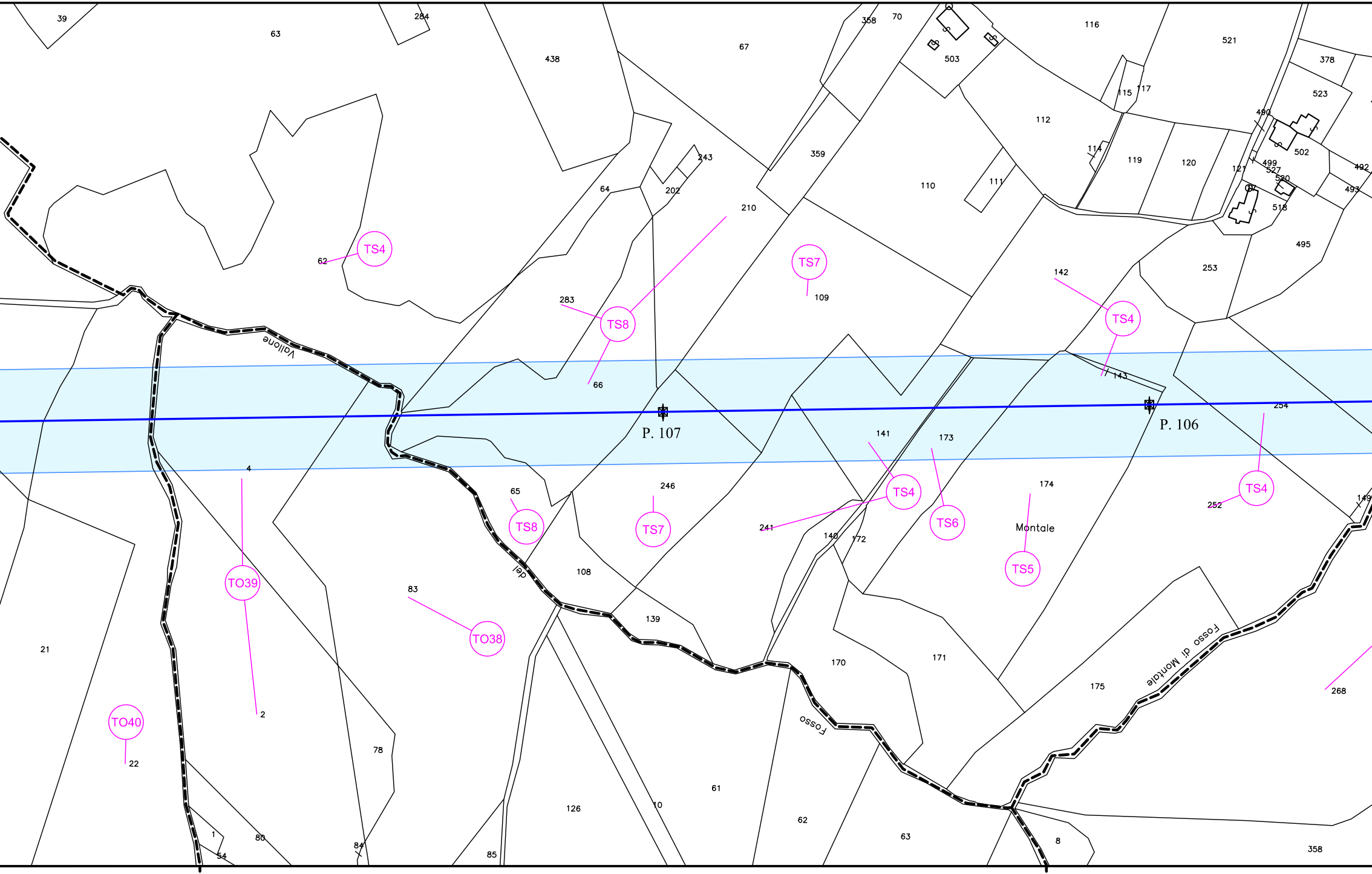
P. 107
P. 106
Vallone
del
Fosso
Fosso di Montale
Montale
TS4
TS7
TS8
TS4
TS7
TS8
TS4
TS6
TS5
TS4
TO39
TO38
TO40
39
63
284
438
67
358
70
503
116
521
378
523
115
117
112
490
502
359
243
114
119
120
121
499
527
520
492
493
110
111
64
202
210
518
495
62
142
253
283
109
66
143
254
141
173
4
65
246
174
149
252
241
140
172
108
83
139
21
170
171
175
268
2
78
22
126
61
62
63
8
358
1
80
84
54
85
10

F. 12 F. 17 COMUNE DI TERRE ROVERESCHE SEZ. ORCIANO DI PESARO F. 17 F. 18

PROVINCIA DI PESARO E URBINO

PROVINCIA DI PESA

DI PESARO

F. 17 F. 18 TERRE ROVERESCHE SEZ. S.

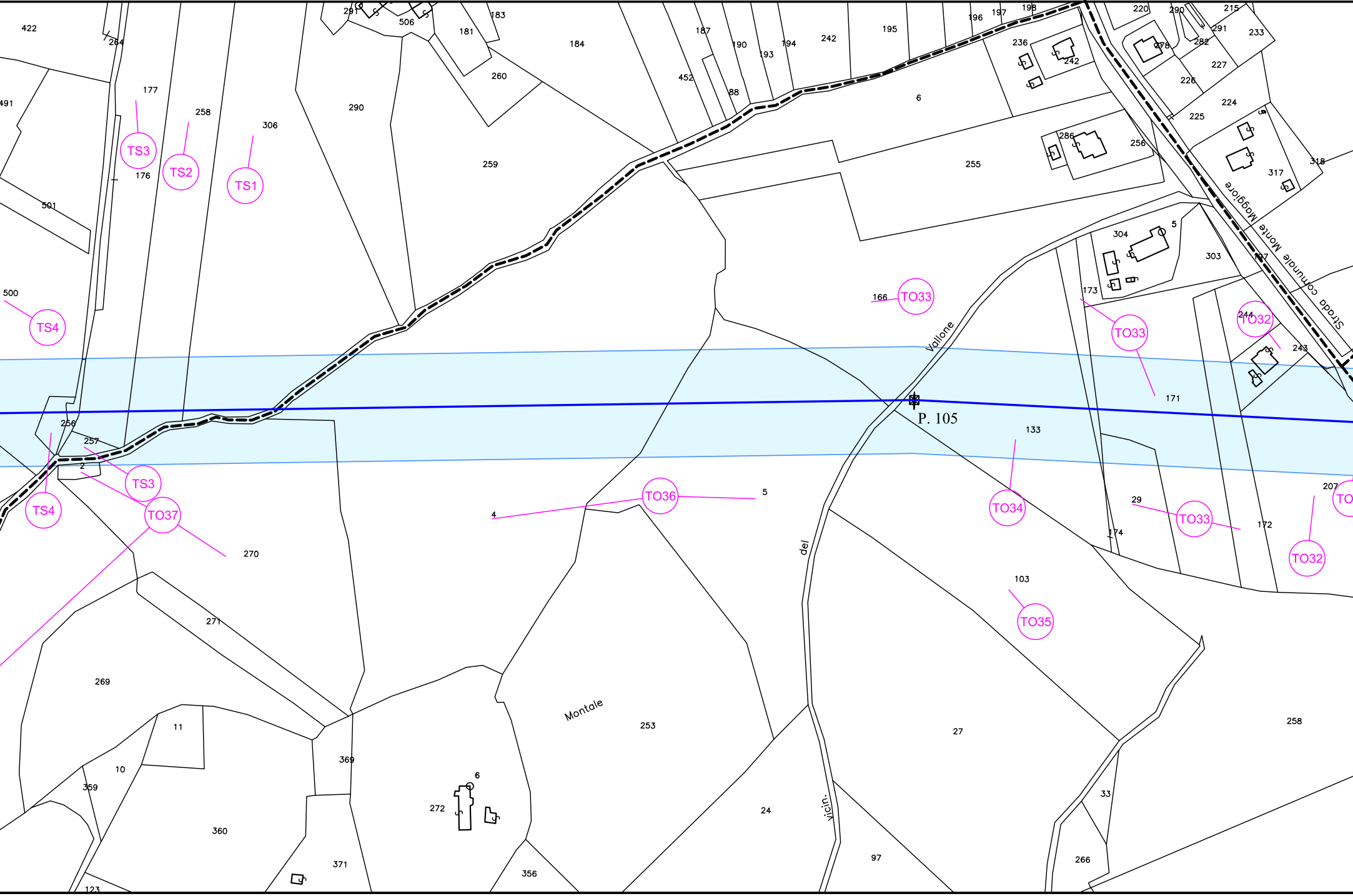
TS1
TS2
TS3
TS4
TS3
TS4
TO37
TO36
TO33
TO33
TO33
TO32
TO32
TO34
TO35
P. 105
Vallone
del
vicin.
Montale
Strada comunale Monte Maggiore
422
264
177
491
258
306
290
259
260
184
181
183
506
291
187
452
190
193
194
242
195
196
197
198
88
6
236
242
220
290
215
291
233
278
282
227
226
224
225
286
256
255
317
318
304
5
303
307
173
166
244
243
171
176
501
500
256
257
2
270
4
5
133
29
172
174
207
103
271
269
11
10
359
360
369
6
272
253
24
27
258
33
266
97
356
371
123

COMUNE DI TERRE ROVERESCHE SEZ. ORCIANO DI PESARO

PROVINCIA DI PESARO E URBINO

ARO E URBINO PROVINCIA DI PESARO

GIORGIO DI PESARO F. 18 F. 19 COMUNE DI TERRE ROVERESCHE SE

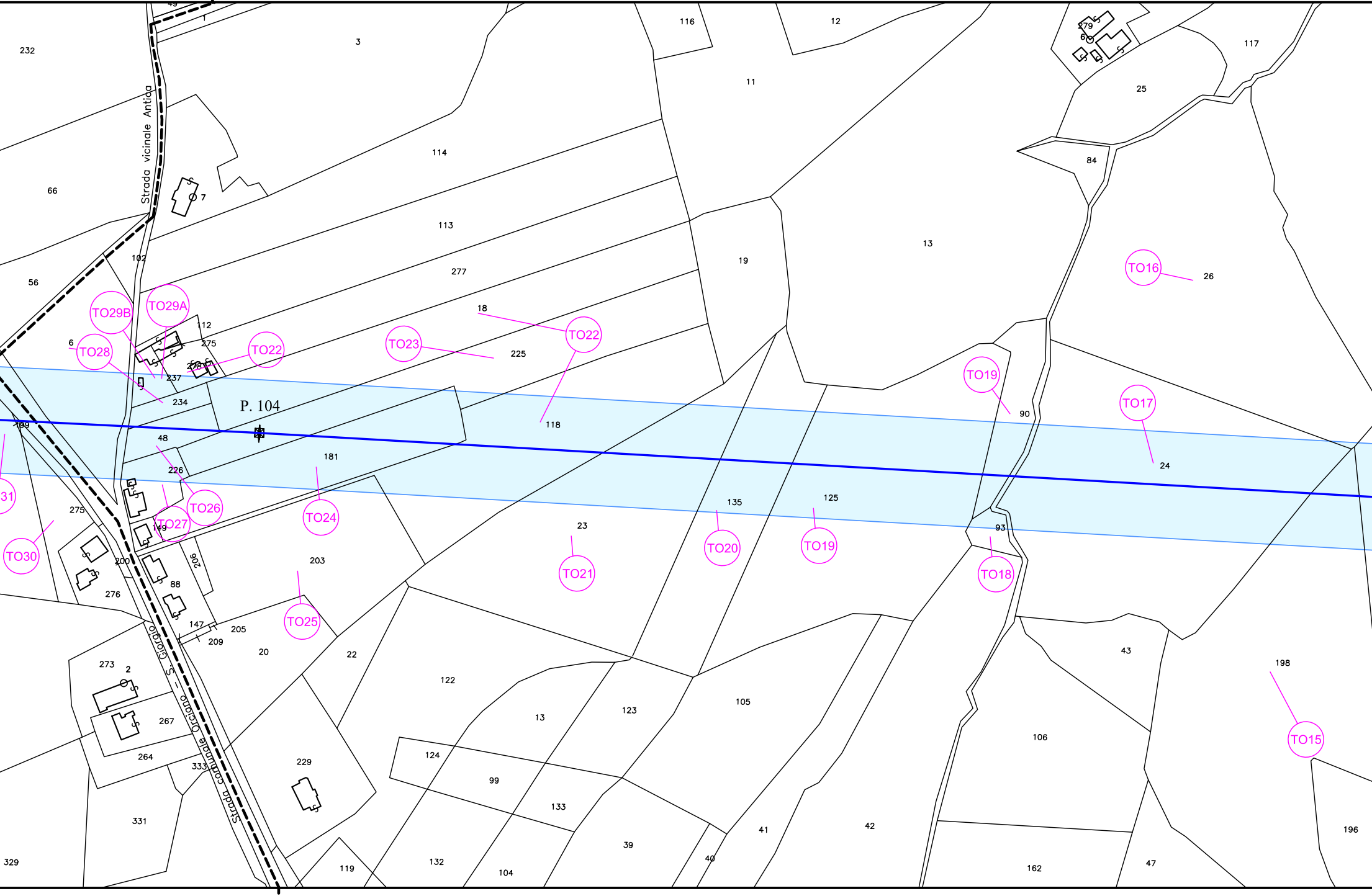
Strada vicinale Antica
Strada comunale Orciano - S. Giorgio
P. 104
TO15
TO16
TO17
TO18
TO19
TO19
TO20
TO21
TO22
TO22
TO23
TO24
TO25
TO26
TO27
TO28
TO29A
TO29B
TO30
31
232
3
116
12
117
279
6
25
84
11
114
66
7
113
19
13
56
102
277
26
18
225
112
275
6
228
237
234
118
90
24
199
48
181
226
275
149
23
135
125
93
200
206
203
276
88
147
205
209
20
22
43
198
273
2
122
13
123
105
106
267
264
333
229
124
99
133
331
39
41
42
196
40
329
119
132
104
162
47

F. 18 F. 19 COMUNE DI TERRE ROVERESCHE SEZ. ORCIANO

PROVINCIA DI PESARO E URBINO

E URBINO

Z. ORCIANO DI PESARO F. 19

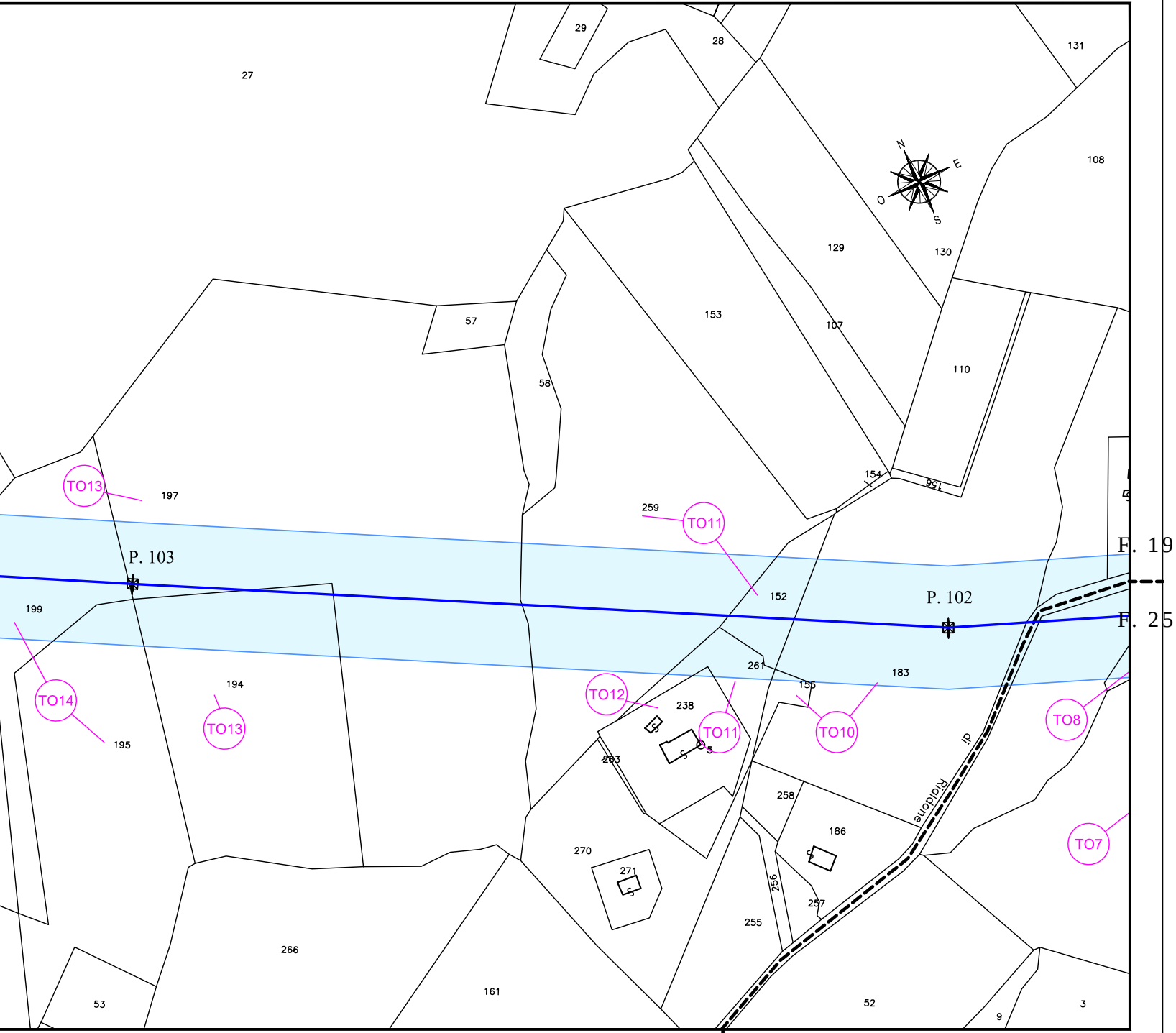
27
29
28
131
108
129
130
107
153
110
154
156
57
58
197
TO13
259
TO11
P. 103
F. 19
152
P. 102
F. 25
199
TO14
194
TO13
195
TO12
238
TO11
261
155
183
TO10
TO8
263
Rialdone
258
186
TO7
270
271
256
257
255
266
161
52
53
9
3
N
E
S
O

DI PESARO F. 19 F. 25 TERRE ROVERESCHE SEZ. ORCIANO DI PESARO F. 25

PROVINCIA DI PESARO E URBINO

F. 19 COMU

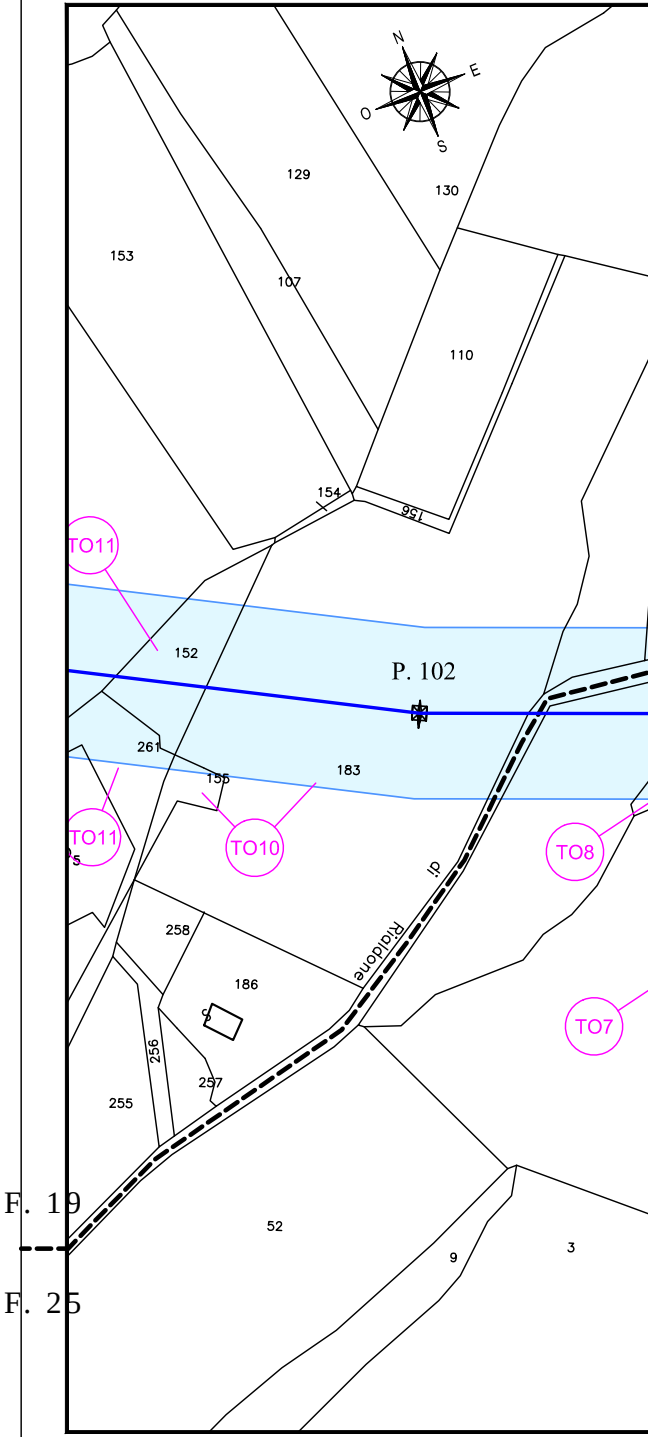
N
E
S
O
129
130
153
107
110
154
156
TO11
152
P. 102
261
155
183
TO11
TO10
TO8
258
186
Rialdone
TO7
256
257
255
F. 19
F. 25
52
9
3

F. 25

PROVINCIA DI PESARO E URBINO

UNE DI TERRE ROVERESCHE SEZ. ORCIANO DI PESARO F. 19 F. 26

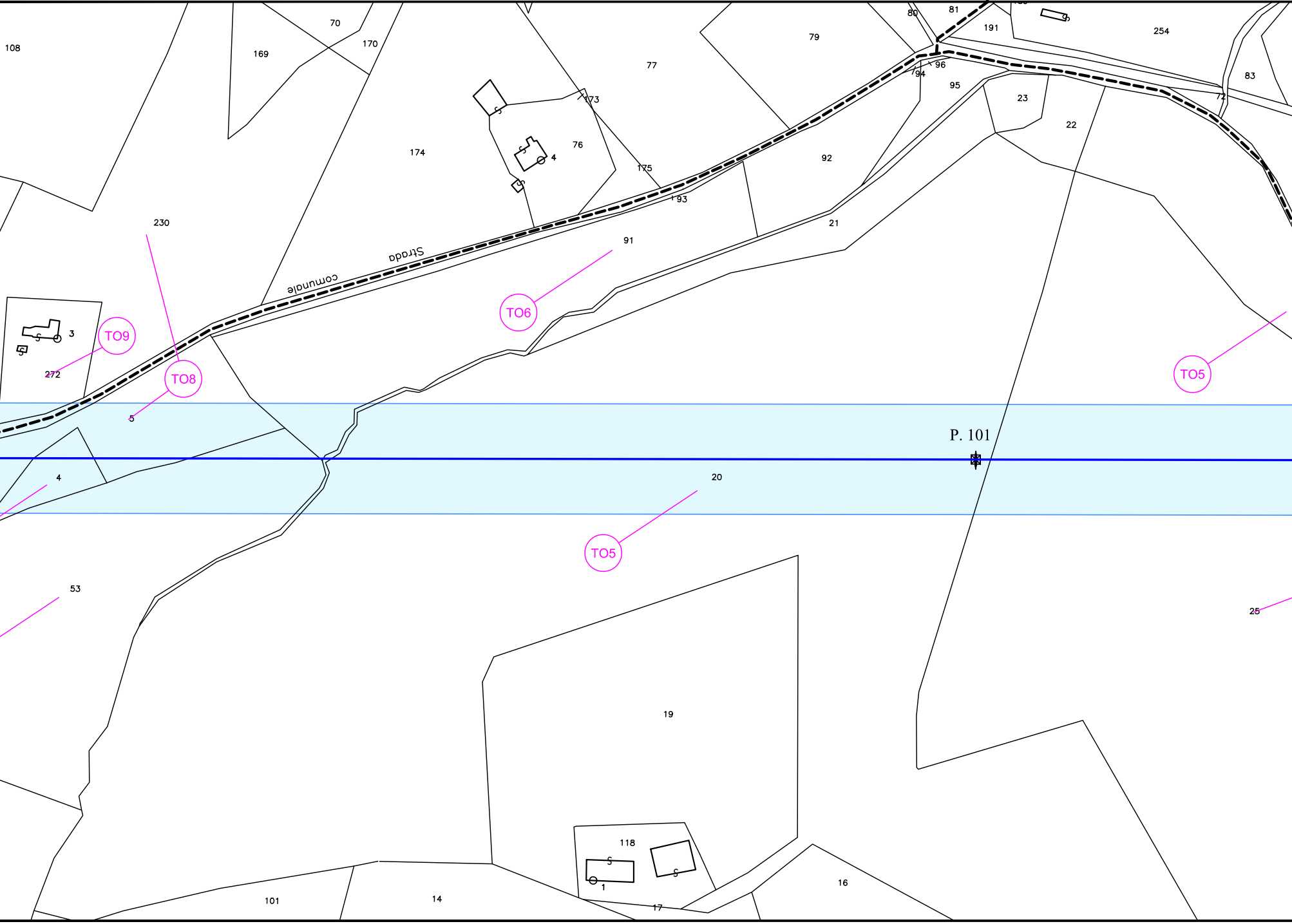
108
169
70
170
77
79
80
81
191
254
96
94
95
83
72
173
23
22
174
76
4
175
92
93
230
91
21
Strada comunale
TO6
3
TO9
272
TO8
5
TO5
P. 101
4
20
TO5
53
25
19
118
1
16
17
101
14

COMUNE DI TERRE ROVERESCHE SEZ. ORCIANO DI PESARO

PROVINCIA DI PESARO E URBINO

PROVINCIA DI PESARO E URBINO

COMUNE DI TERRE ROVERESCHE SEZ. ORCIANO DI PESARO

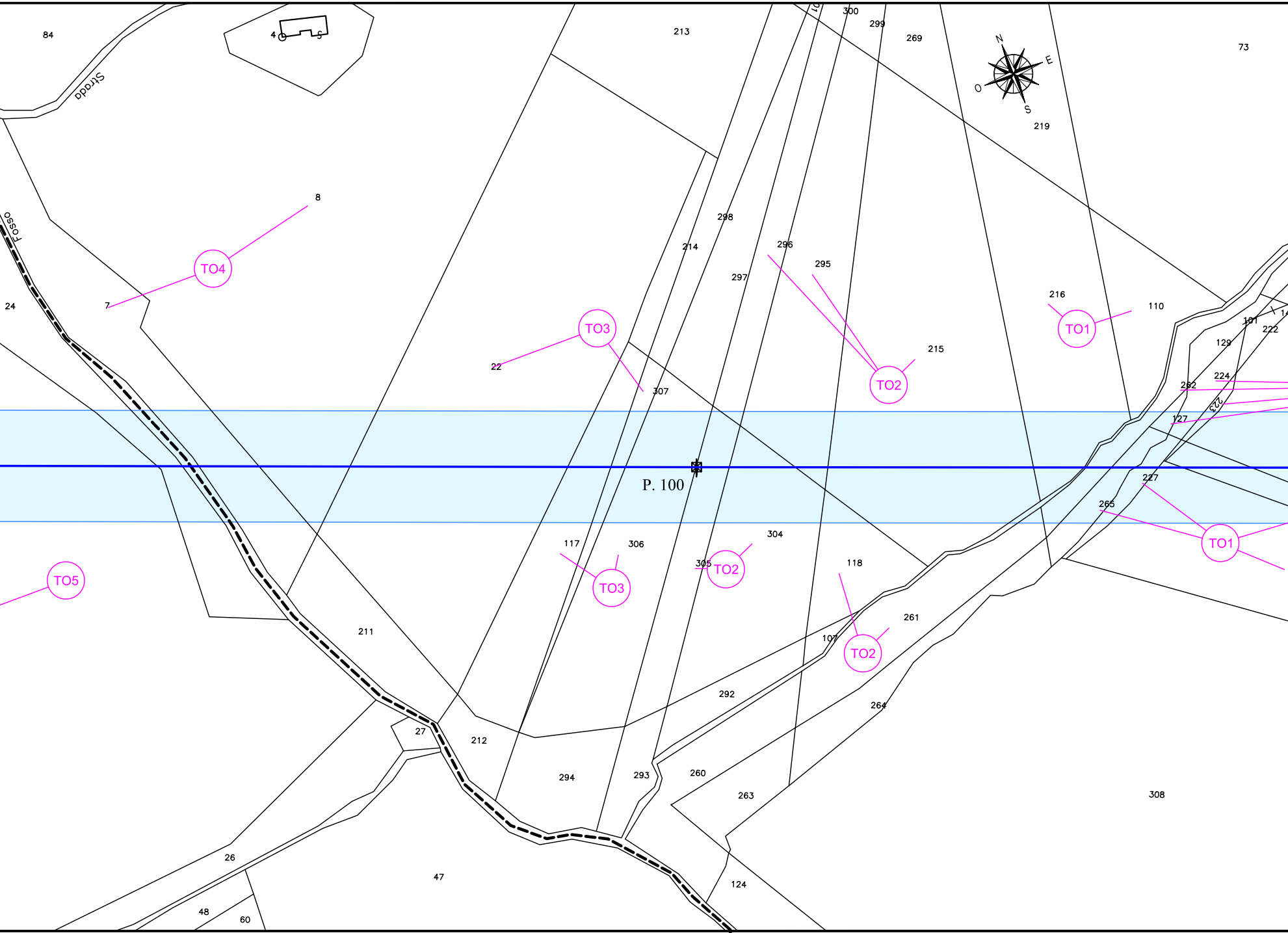
84
4
5
Strada
213
300
299
269
N
E
O
S
73
219
8
Fosso
TO4
298
214
296
295
297
24
7
TO3
216
110
TO1
101
222
215
129
22
307
TO2
262
224
127
223
P. 100
227
265
117
306
304
305
TO2
TO1
TO3
118
TO5
261
107
TO2
211
292
264
27
212
294
293
260
263
308
26
47
124
48
60

F. 25 F. 26 COMUNE DI TERRE ROVERESCHE SEZ. ORCIANO DI PESARO

PROVINCIA DI PESARO E URBINO

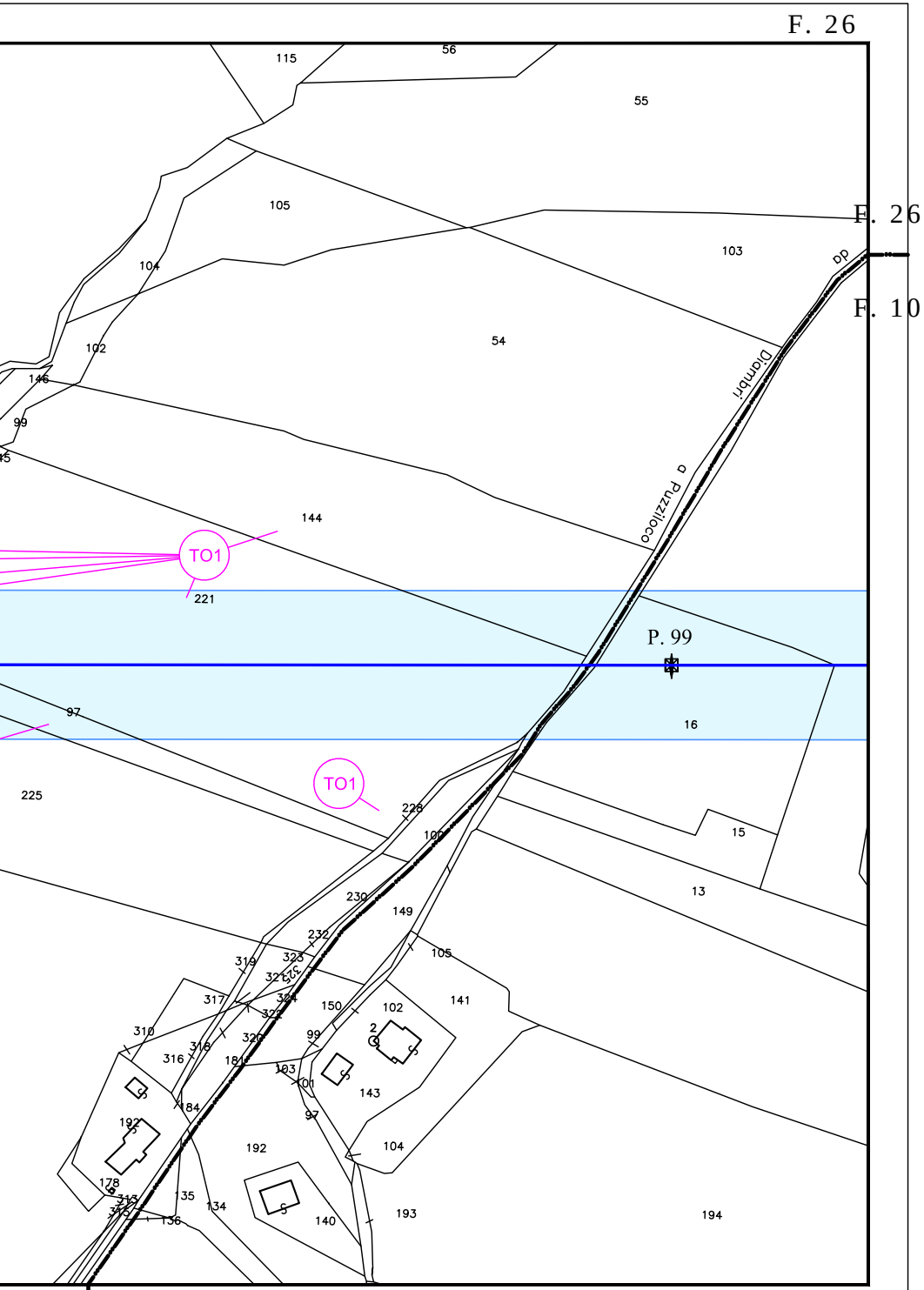
F. 26
F. 26
F. 10
115
56
55
105
103
104
102
54
146
99
45
144
TO1
221
P. 99
16
97
225
TO1
228
15
100
13
230
149
232
105
319
323
321
141
317
324
150
102
310
322
2
316
318
320
99
181
103
143
101
184
97
192
192
104
178
313
135
134
315
136
140
193
194
Diambri
Puzzilocco
dp

F. 26 F. 10 COMUNE DI MONDAVIO F. 10

PROVINCIA DI PESARO E URBINO