Sviluppo Rete tra Pesaro e Ancona Realizzazione collegamento misto aereo cavo a 150 kV tra SE Candia e CP Fossombrone e demolizioni elettrodotti esistenti.

LEGENDA

━	LINEA AT 220 kV ESISTENTE DA DECLASSARE A 150 kV
⊠	PALO AT 220 kV ESISTENTE
🟦 60.00	FASCIA API
○	NUMERO PIANO

Dott. Ing. LIMONE ANTONIO
Sezione A
N. 12048

REVISIONI					
00	30/11/2018	EMISSIONE PER PTO	R. DI LORETI DTCS-PRI-LI	B. TAMMARO DTCS-PRI-LI	A. LIMONE DTCS-PRI
N.	DATA	DESCRIZIONE	ELABORATO	VERIFICATO	APPROVATO

TIPOLOGIA DELL'ELABORATO	CODIFICA DELL'ELABORATO
PLANIMETRIA	DE23787A1CEX1047

Terna Rete Italia
TERNA GROUP

PROGETTO	TITOLO
COLLEGAMENTO CANDIA-FOSSOMBRONE	INTERVENTO 1 - TRATTA AEREA P.83 - P.92 PLANIMETRIA CATASTALE CON FASCIA API COMUNE DI CORINALDO (AN)
RICAVATO DAL DOC. TERNA	
CLASSIFICAZIONE DI SICUREZZA	

NOME DEL FILE	SCALA CAD	FORMATO	SCALA	FOGLIO
DE23787A1CEX1047_00.dwg	1 unità = 1 mm	297x2450	1:2000	01 / 01

Questo documento contiene informazioni di proprietà Terna Rete Italia S.p.A. e deve essere utilizzato esclusivamente dal destinatario in relazione alle finalità per le quali è stato ricevuto. E' vietata qualsiasi forma di riproduzione o di divulgazione senza l'esplicito consenso di Terna Rete Italia S.p.A.

This document contains information proprietary to Terna Rete Italia S.p.A. and it will have to be used exclusively for the purposes for which it has been furnished. Whichever shape of spreading or reproduction without the written permission of Terna Rete Italia S.p.A. is prohibit.

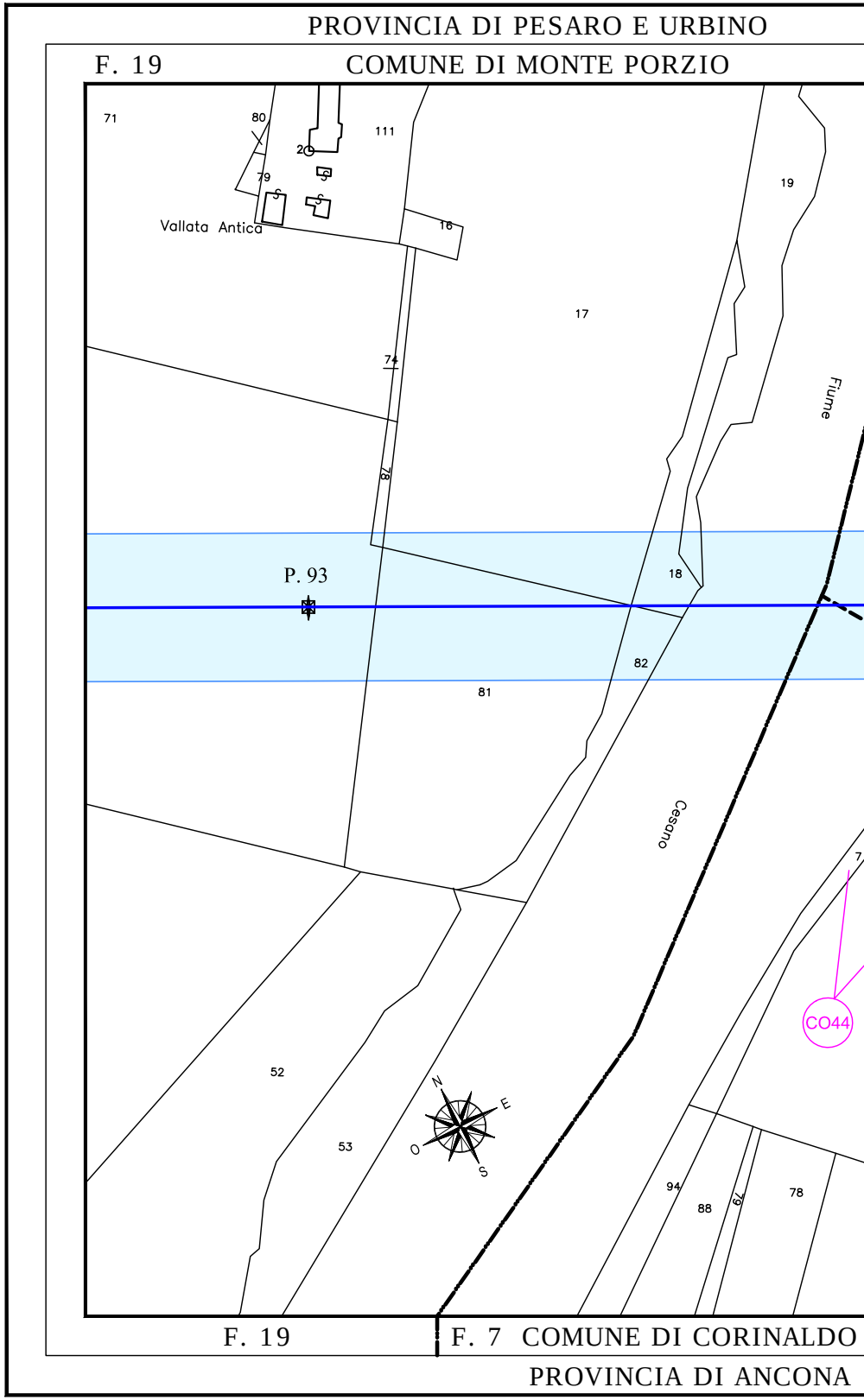
PROVINCIA DI PESARO E URBINO
F. 19
COMUNE DI MONTE PORZIO
71
80
111
2
79
Vallata Antica
16
19
17
74
78
Fiume
P. 93
18
82
81
Cesano
7
CO44
52
53
N
E
O
S
94
88
79
78
F. 19
F. 7 COMUNE DI CORINALDO
PROVINCIA DI ANCONA

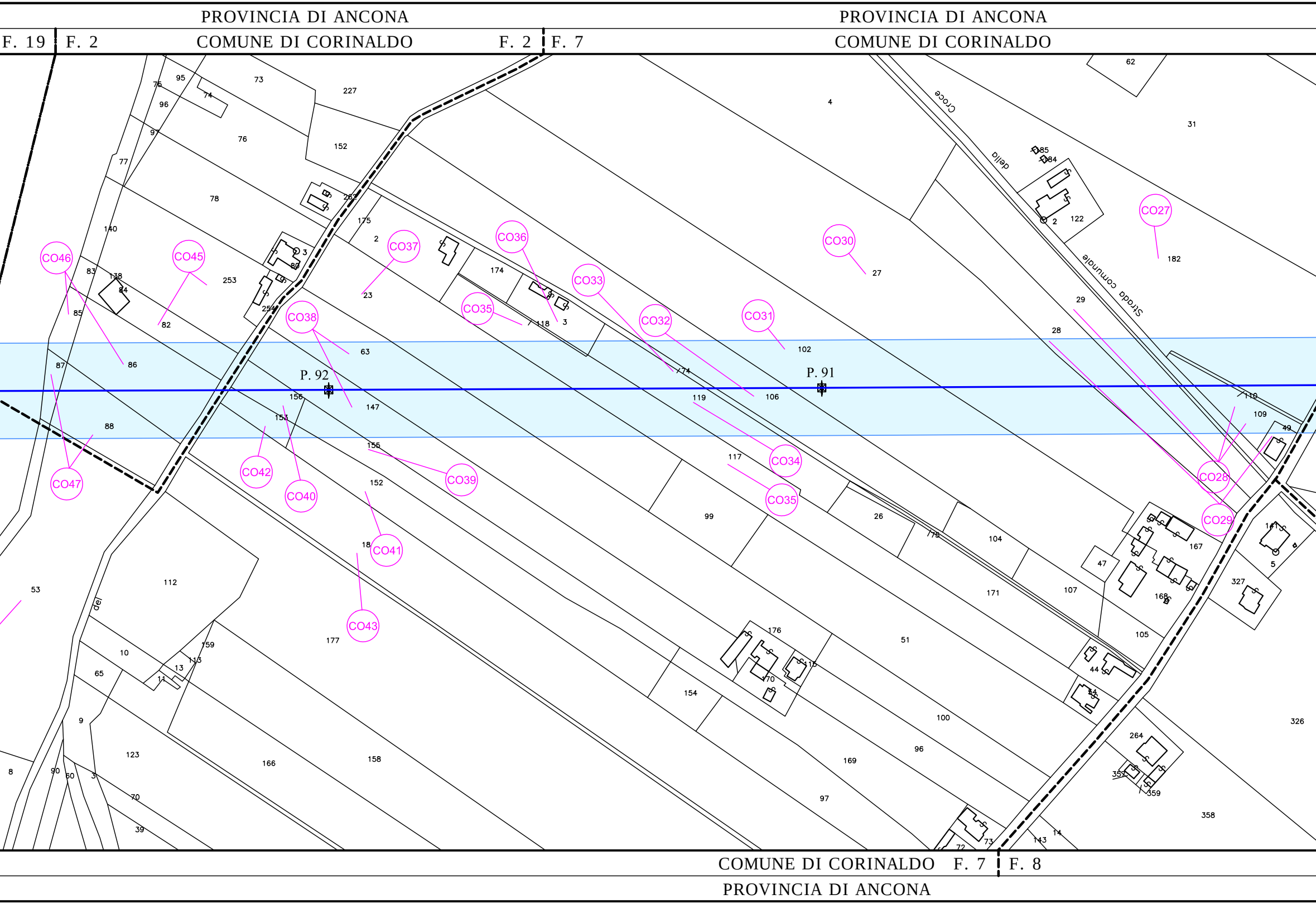
PROVINCIA DI ANCONA
F. 19
F. 2
COMUNE DI CORINALDO
F. 2
F. 7
PROVINCIA DI ANCONA
COMUNE DI CORINALDO
Strada comunale della Croce
del
P. 92
P. 91
CO27
CO28
CO29
CO30
CO31
CO32
CO33
CO34
CO35
CO35
CO36
CO37
CO38
CO39
CO40
CO41
CO42
CO43
CO45
CO46
CO47
75
95
73
227
74
96
97
76
152
77
78
262
175
2
140
3
80
253
254
83
138
84
85
82
86
87
88
23
174
118
3
63
156
153
147
155
152
18
177
4
62
31
185
184
122
2
182
27
29
28
102
74
106
119
117
110
109
49
167
141
5
47
168
327
99
26
75
104
171
107
105
44
44
51
176
115
170
154
100
96
169
97
264
357
359
358
326
73
72
143
14
53
112
10
159
113
13
11
65
9
123
166
158
8
90
60
3
70
39
COMUNE DI CORINALDO
F. 7
F. 8
PROVINCIA DI ANCONA

PROVINCIA DI ANCONA

F. 7 F. 9 COMUNE DI CORINALDO

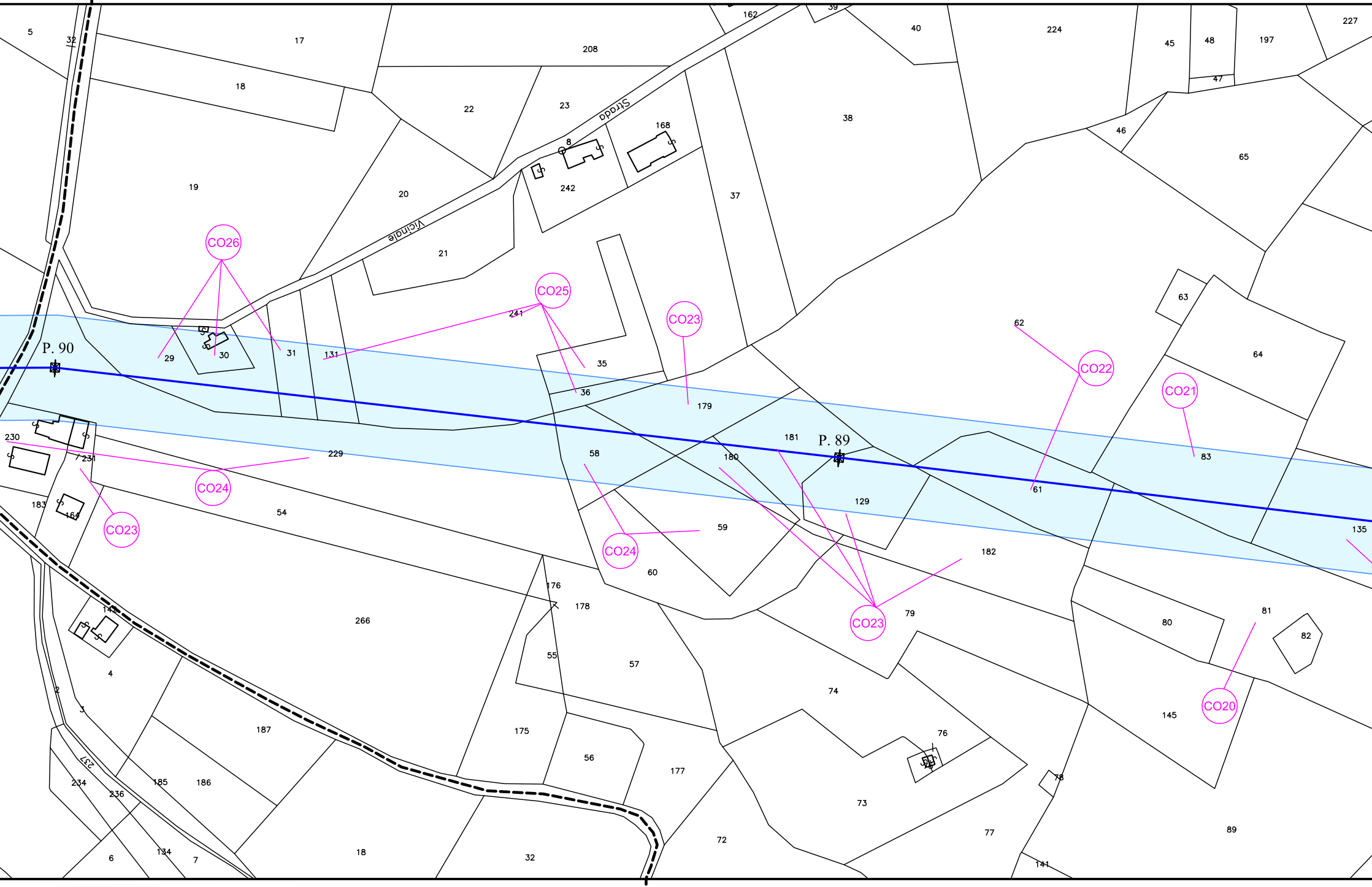
Strada Vicinale
P. 90
P. 89
CO26
CO25
CO23
CO22
CO21
CO24
CO23
CO24
CO23
CO20
5
32
17
208
162
39
40
224
45
48
197
227
47
18
22
23
168
38
46
65
8
242
19
20
21
37
241
62
63
64
29
30
31
131
35
36
179
181
180
129
61
83
230
231
229
58
54
183
164
59
182
135
60
176
178
266
142
79
80
81
82
4
55
57
74
2
3
145
187
175
76
237
56
177
234
236
185
186
73
78
134
77
89
6
7
18
32
72
141

COMUNE DI CORINALDO

F. 8 F. 9

COMUNE DI CORINALDO

PROVINCIA DI ANCONA

PROVINCIA DI ANCONA

PROVINCIA DI ANCONA PROVINCIA DI ANCONA

COMUNE DI CORINALDO F. 9 F. 10 COMUNE DI CORINALDO F. 10

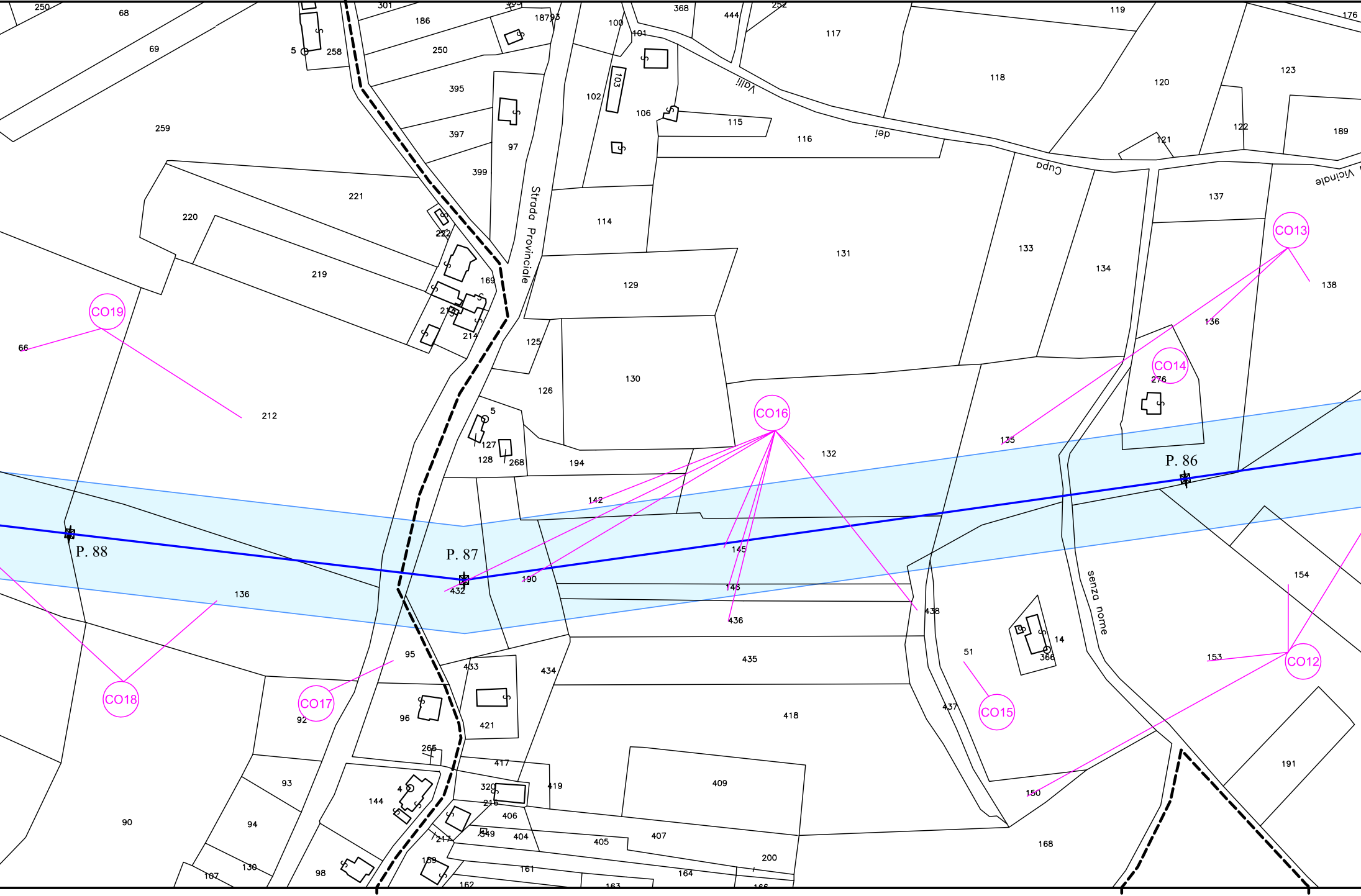

Strada Provinciale
Valli dei Cupa
Vicinale
senza nome
P. 88
P. 87
P. 86
CO12
CO13
CO14
CO15
CO16
CO17
CO18
CO19
250
68
69
259
5
258
301
186
250
395
397
399
97
18793
100
101
102
103
106
368
444
252
117
115
116
118
119
120
121
122
123
176
189
137
138
136
276
221
220
219
212
222
169
213
214
66
114
129
131
133
134
125
126
130
132
135
5
127
128
268
194
142
145
146
436
438
190
432
136
154
153
14
366
51
437
150
95
433
434
435
418
92
96
421
265
417
419
320
215
406
404
405
407
409
93
94
90
144
4
217
549
159
161
162
163
164
166
200
98
130
107
168
191

F. 9 F. 10 COMUNE DI CORINALDO F. 10 F.

PROVINCIA DI ANCONA

PROVINCIA DI ANCONA

F. 11 COMUNE DI CORINALDO

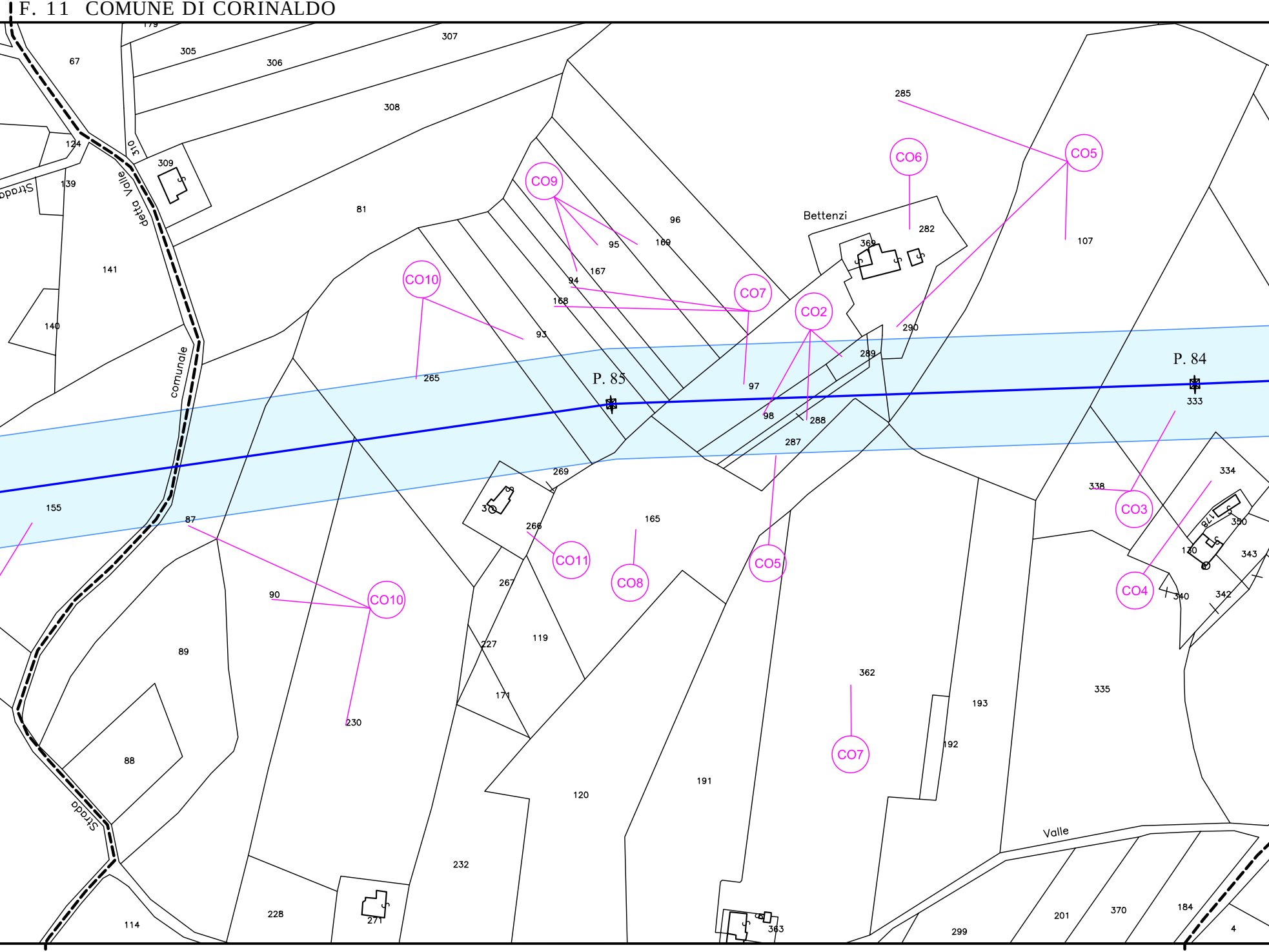
179
305
306
307
308
67
124
310
309
Strada
139
detta Valle
81
96
95
169
167
94
168
93
141
140
comunale
CO9
CO10
CO7
CO2
CO6
CO5
285
Bettenzi
282
369
107
290
289
265
P. 85
97
98
288
287
P. 84
333
155
87
90
CO10
89
88
230
269
30
266
165
CO11
CO8
CO5
267
119
227
171
338
CO3
334
350
178
130
343
CO4
340
342
335
362
193
CO7
192
191
120
232
228
271
114
Strada
Valle
201
370
184
4
299
363

10 F. 11 COMUNE DI CORINALDO COMUNE DI CORINALDO F. 11 F. 18 C

PROVINCIA DI ANCONA PROVINCIA DI ANCONA P

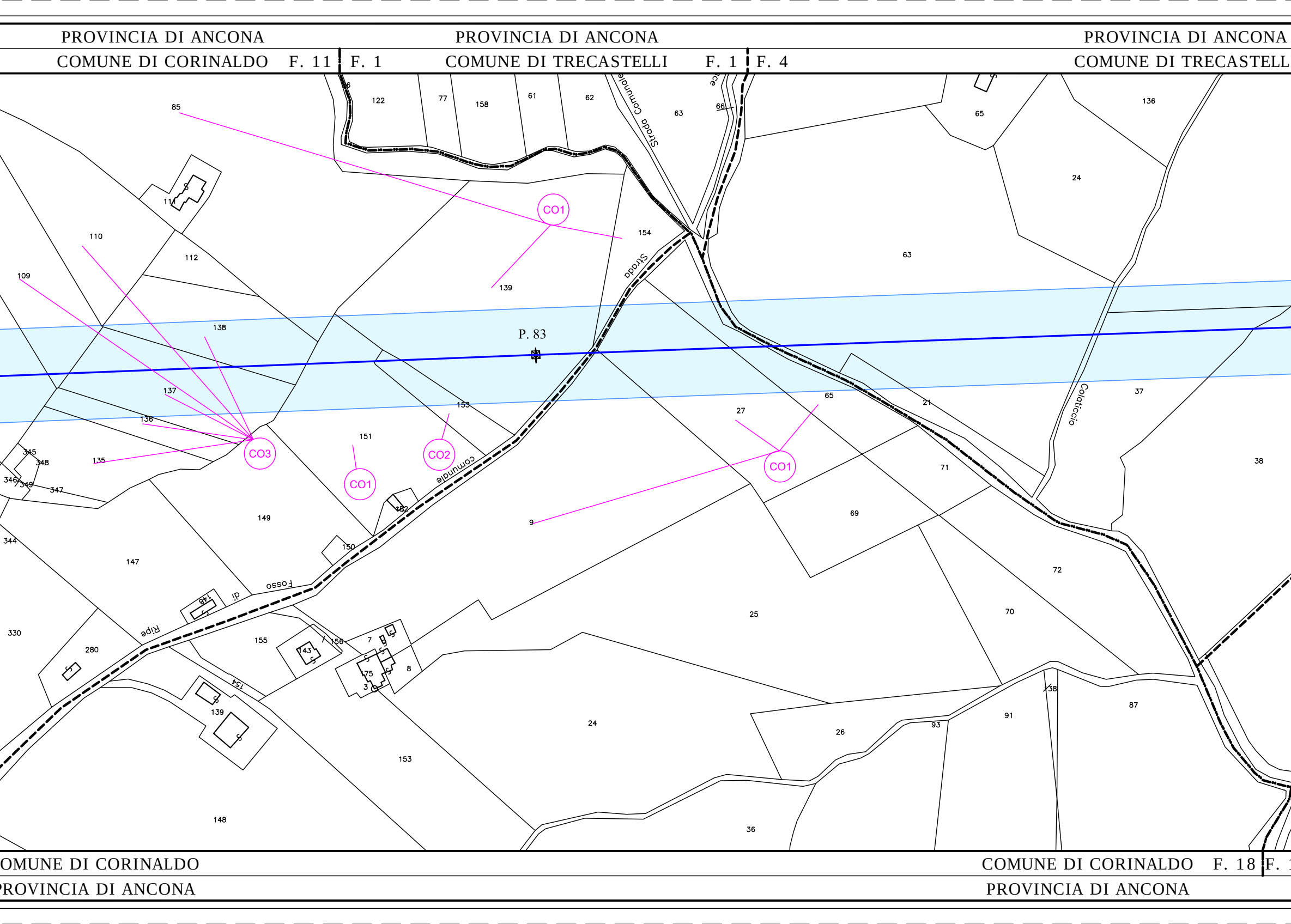
PROVINCIA DI ANCONA
COMUNE DI CORINALDO F. 11
F. 1
PROVINCIA DI ANCONA
COMUNE DI TRECASTELLI F. 1
F. 4
PROVINCIA DI ANCONA
COMUNE DI TRECASTELL
P. 83
CO1
CO1
CO1
CO2
CO3
Strada Comunale
Strada comunale
Fosso di Ripe
Colaticcio
85
122
77
158
61
62
63
66
65
136
24
111
110
112
109
154
139
63
138
137
136
135
345
348
346
349
347
153
151
152
65
27
21
71
37
38
149
150
9
69
344
147
148
72
330
280
155
156
7
143
175
3
8
25
70
139
154
153
24
26
93
91
138
87
148
36
COMUNE DI CORINALDO
PROVINCIA DI ANCONA
COMUNE DI CORINALDO F. 18
F. 1
PROVINCIA DI ANCONA

I F. 4

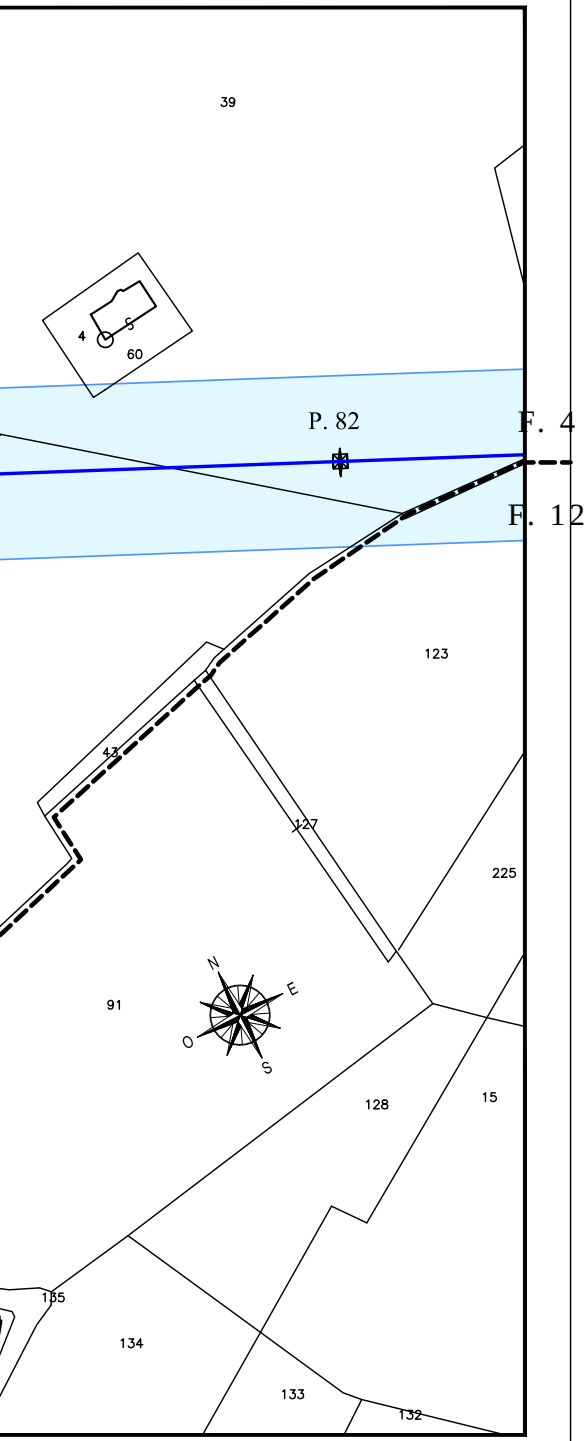
39
4
S
60
P. 82
F. 4
F. 12
123
43
127
225
91
N
E
O
S
128
15
135
134
133
132

12 COMUNE DI TRECASTELLI F. 12

PROVINCIA DI ANCONA