Sviluppo Rete tra Pesaro e Ancona
Realizzazione collegamento misto aereo cavo a 150 kV tra SE Candia e CP Fossombrone e demolizioni elettrodotti esistenti.

LEGENDA

🟦	LINEA AT 220 kV ESISTENTE DA DECLASSARE A 150 kV
🟩	LINEA AT 220 kV DA DEMOLIRE
🟥	LINEA AT 150 kV DI PROGETTO
▨	PALO AT 220 kV ESISTENTE
🟩	PALO AT 220 kV DA DEMOLIRE
🟥	PALO AT 150 kV FUTURO

DOTT. ING. LIMONE ANTONIO

REVISIONI						
00	30/11/2018	EMISSIONE PER PTO	R. DI LORETI UPRI-T.Linee	B. TAMMARO UPRI-T.Linee	A. LIMONE UPRI
N.	DATA	DESCRIZIONE	ELABORATO	VERIFICATO	APPROVATO

TIPOLOGIA DELL'ELABORATO	CODIFICA DELL'ELABORATO
PROFILO	LE23787A1CEX1065

Terna Rete Italia
TERNA GROUP

PROGETTO	TITOLO
COLLEGAMENTO CANDIA-FOSSOMBRONE	INTERVENTO 1 - VARIANTE TRATTA P.70-P.78
RICAVATO DAL DOC. TERNA	PROFILO LONGITUDINALE
CLASSIFICAZIONE DI SICUREZZA	COMUNI DI OSTRA E TRECASTELLI

NOME DEL FILE	SCALA CAD	FORMATO	SCALA	FOGLIO
LE23787A1CEX1065_00.dwg	1 unità = 1 mm	600x3550	1:2000 - 1:500	01 / 01

Questo documento contiene informazioni di proprietà Terna Rete Italia S.p.A. e deve essere utilizzato esclusivamente dal destinatario in relazione alle finalità per le quali è stato ricevuto. E' vietata qualsiasi forma di riproduzione o di divulgazione senza l'esplicito consenso di Terna Rete Italia S.p.A.

This document contains information proprietary to Terna Rete Italia S.p.A. and it will have to be used exclusively for the purposes for which it has been furnished. Whichever shape of spreading or reproduction without the written permission of Terna Rete Italia S.p.A. is prohibit.

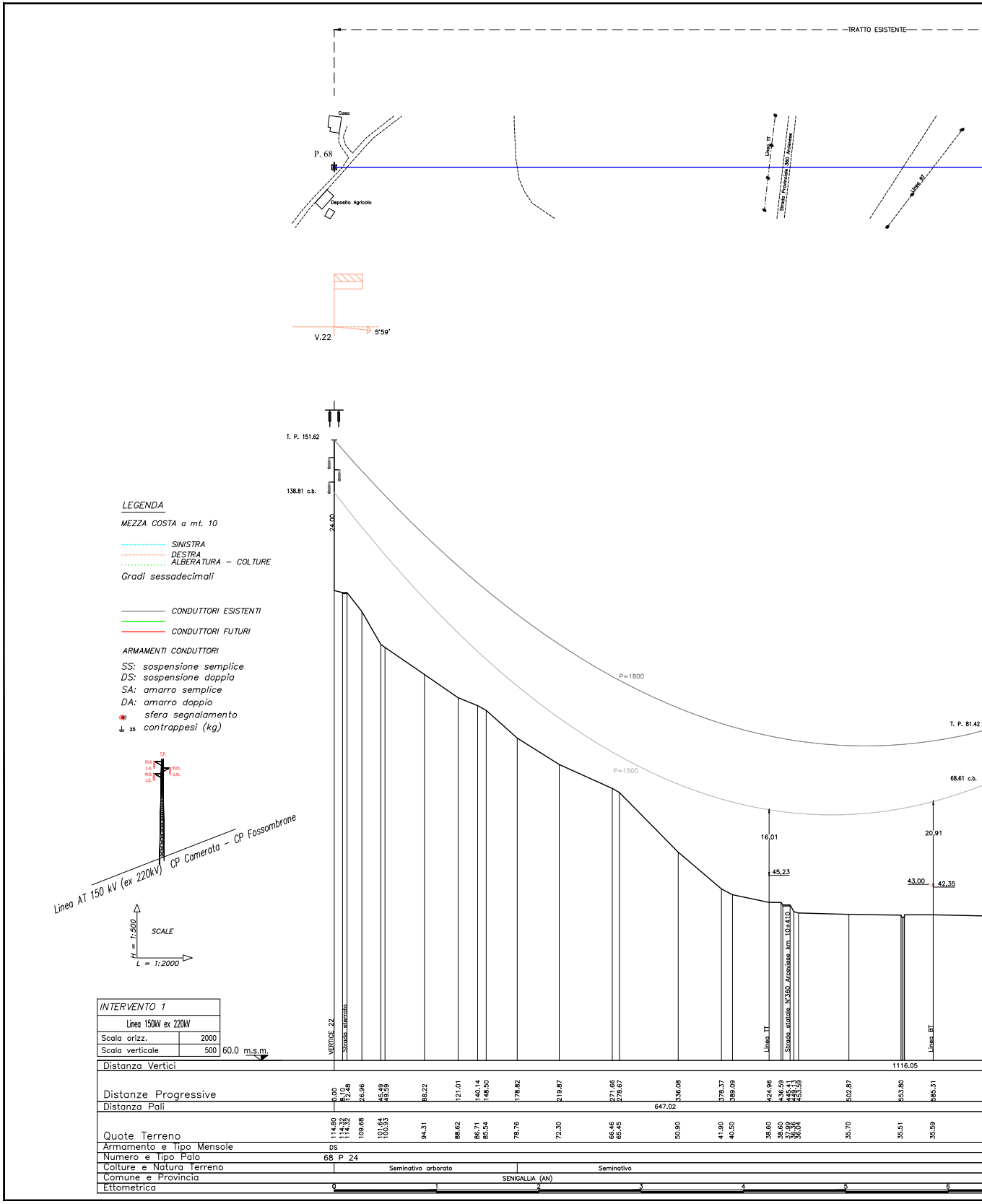
TRATTO ESISTENTE
Casa
P. 68
Deposito Agricolo
Linea TT
Strada Provinciale 360 Arceviese
Linea BT
V.22
5°59'
T. P. 151.62
138.81 c.b.
24.00
P=1800
P=1500
T. P. 81.42
68.61 c.b.
16,01
45,23
20,91
43,00
42,35
LEGENDA
MEZZA COSTA a mt. 10
SINISTRA
DESTRA
ALBERATURA – COLTURE
Gradi sessadecimali
CONDUTTORI ESISTENTI
CONDUTTORI FUTURI
ARMAMENTI CONDUTTORI
SS: sospensione semplice
DS: sospensione doppia
SA: amarro semplice
DA: amarro doppio
sfera segnalamento
25 contrappesi (kg)
T.P.
m.s.
c.b.
m.s.
c.b.
m.m.
c.m.
Linea AT 150 kV (ex 220kV) CP Camerata – CP Fossombrone
H = 1:500
SCALE
L = 1:2000
INTERVENTO 1
Linea 150kV ex 220kV
Scala orizz. 2000
Scala verticale 500
60.0 m.s.m.
VERTICE 22
Strada sterrata
Linea TT
Strada statale N°360 Arceviese km 10+410
Linea BT
Distanza Vertici
1116.05
Distanze Progressive
0.00
8.10
12.48
26.96
45.49
49.59
88.22
121.01
140.14
148.50
178.82
219.87
271.66
278.67
336.08
378.37
389.09
424.96
436.59
445.41
449.13
453.59
502.87
553.80
585.31
Distanza Pali
647.02
Quote Terreno
114.80
114.32
114.32
109.68
101.64
100.93
94.31
88.62
86.71
85.54
78.76
72.30
66.46
65.45
50.90
41.90
40.50
38.60
38.60
37.99
36.36
36.04
35.70
35.51
35.59
Armamento e Tipo Mensole
DS
Numero e Tipo Palo
68 P 24
Colture e Natura Terreno
Seminativo arborato
Seminativo
Comune e Provincia
SENIGALLIA (AN)
Ettometrica
0
1
2
3
4
5
6

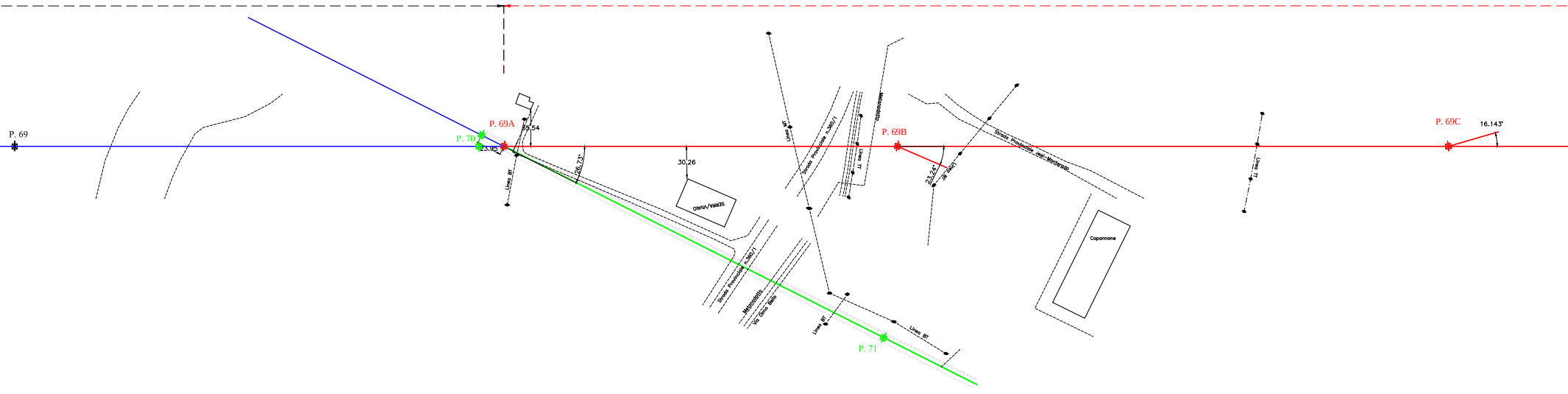
P. 69
P. 70
P. 69A
23.95
35.54
Linea BT
26.73°
30.26
SERRA/VIVAIO
Strada Provinciale n.360/1
Metanodotto
Via Gino Bello
Linea MT
Strada Provinciale n.360/1
Linea TT
Metanodotto
Linea BT
Linea BT
P. 71
P. 69B
23.24°
Linea BT
Strada Provinciale Jesi–Monterado
Capannone
Linea TT
P. 69C
16.143°

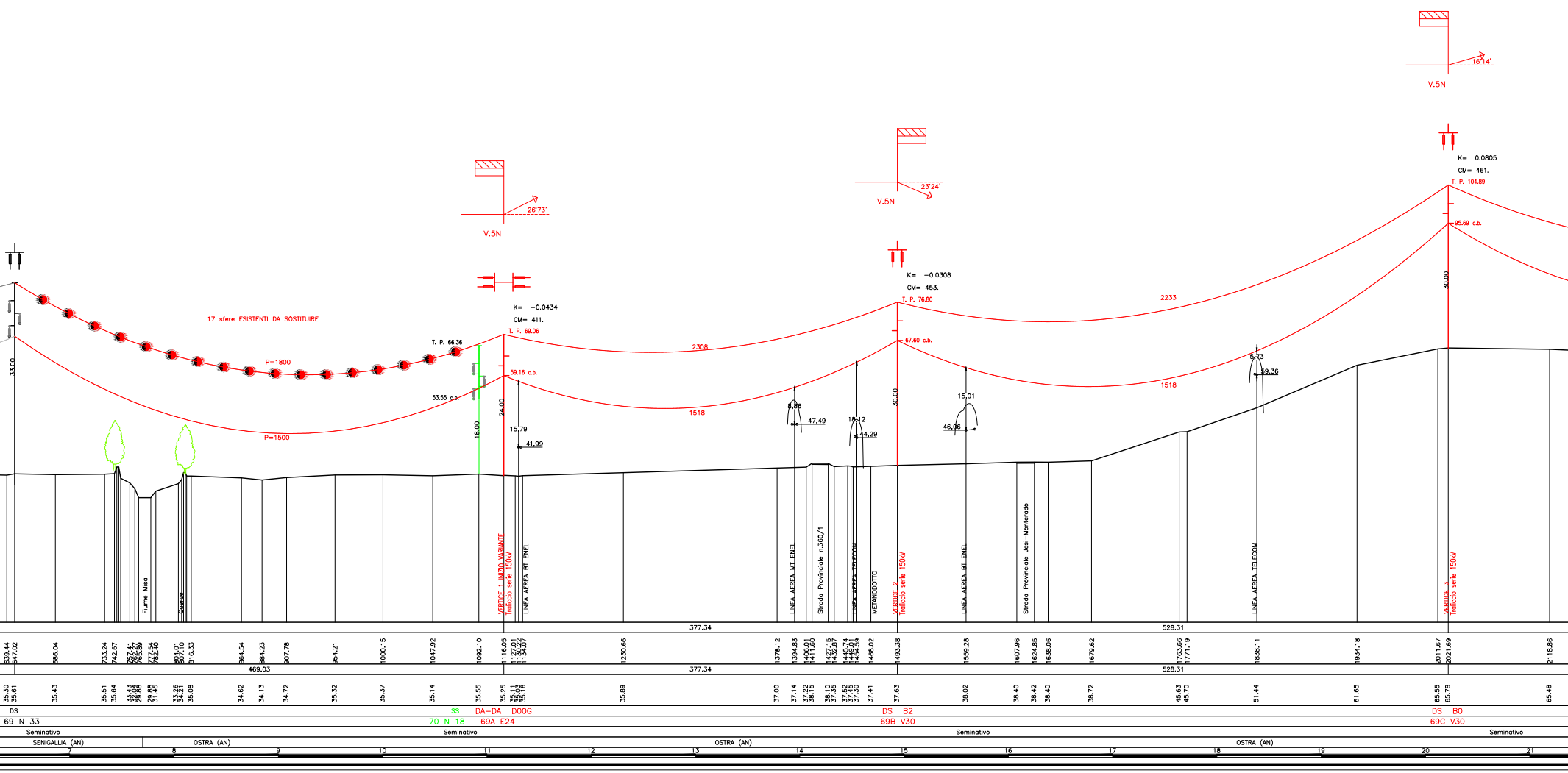
V.5N
26°73'
V.5N
23°24'
V.5N
16°14'
17 sfere ESISTENTI DA SOSTITUIRE
P=1800
P=1500
33.00
T. P. 66.36
53.55 c.b.
18.00
K= -0.0434
CM= 411.
T. P. 69.06
59.16 c.b.
24.00
15,79
41,99
2308
1518
8,86
47,49
18,12
44,29
K= -0.0308
CM= 453.
T. P. 76.80
67.60 c.b.
30.00
15,01
46,06
2233
1518
5,73
59,36
K= 0.0805
CM= 461.
T. P. 104.89
95.69 c.b.
30.00
Fiume Misa
Querce
VERTICE 1 INIZIO VARIANTE Traliccio serie 150kV
LINEA AEREA BT ENEL
LINEA AEREA MT ENEL
Strada Provinciale n.360/1
LINEA AEREA TELECOM
METANODOTTO
VERTICE 2 Traliccio serie 150kV
LINEA AEREA BT ENEL
Strada Provinciale Jesi–Monterado
LINEA AEREA TELECOM
VERTICE 3 Traliccio serie 150kV
377.34
528.31
639.44
647.02
686.04
733.24
742.67
757.41
762.27
765.89
777.54
782.40
804.01
807.10
816.33
864.54
884.23
907.78
954.21
1000.15
1047.92
1092.10
1116.05
1127.01
1130.22
1134.07
1230.66
1378.12
1394.83
1406.01
1411.60
1427.15
1432.87
1445.74
1449.01
1454.59
1468.02
1493.38
1559.28
1607.96
1624.85
1638.06
1679.62
1763.66
1771.19
1838.11
1934.18
2011.67
2021.69
2118.86
469.03
377.34
528.31
35.30
35.61
35.43
35.51
35.64
33.43
32.04
29.88
29.88
31.45
33.26
34.21
35.08
34.62
34.13
34.72
35.32
35.37
35.14
35.55
35.25
35.11
35.03
35.16
35.89
37.00
37.14
37.22
38.15
38.10
37.35
37.52
37.45
37.30
37.41
37.63
38.02
38.40
38.42
38.40
38.72
45.63
45.70
51.44
61.65
65.55
65.78
65.48
DS
69 N 33
SS
70 N 18
DA–DA D00G
69A E24
DS B2
69B V30
DS B0
69C V30
Seminativo
Seminativo
Seminativo
Seminativo
SENIGALLIA (AN)
OSTRA (AN)
OSTRA (AN)
OSTRA (AN)
7
8
9
10
11
12
13
14
15
16
17
18
19
20
21

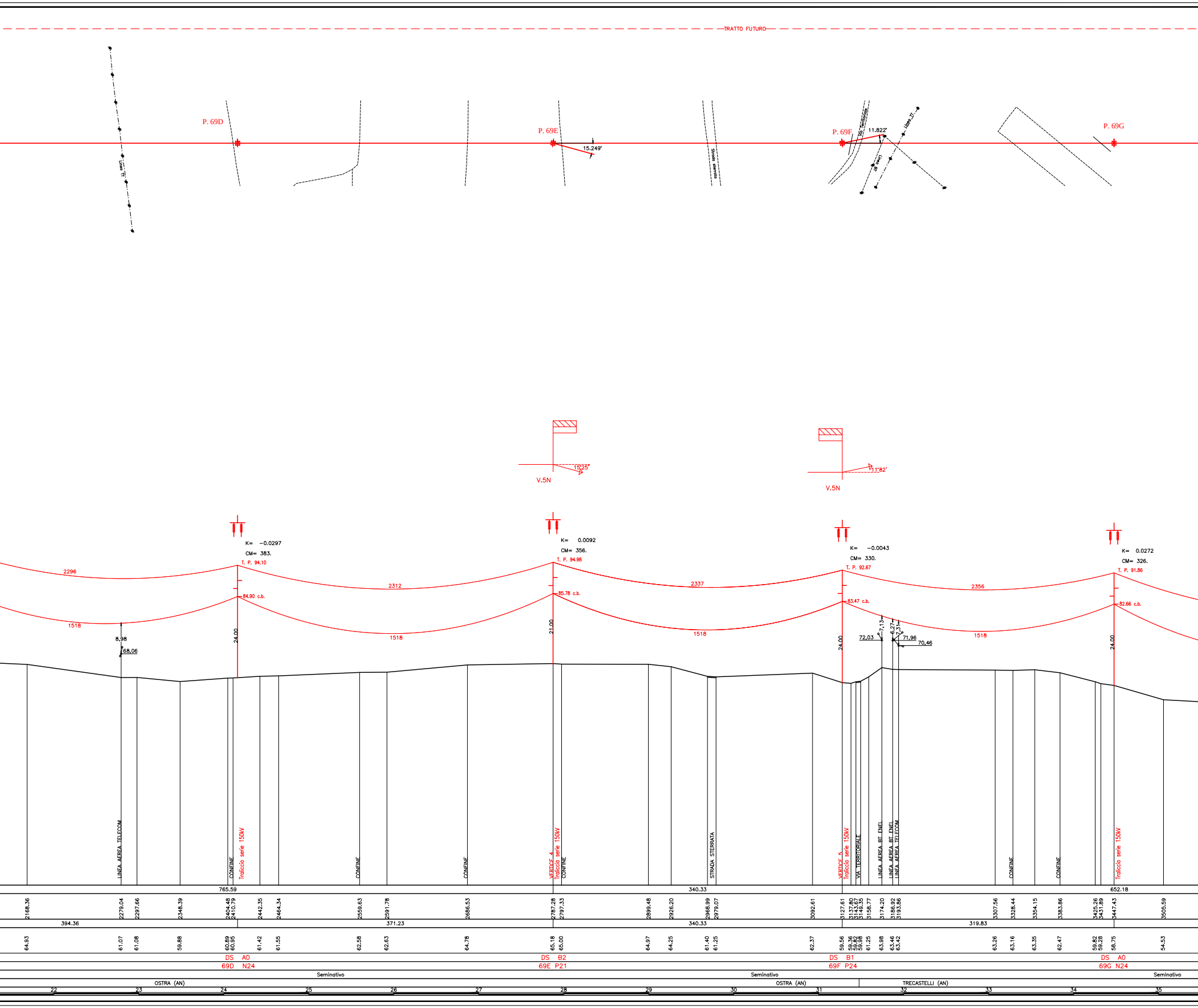
TRATTO FUTURO
P. 69D
P. 69E
15.249°
Strada sterrata
P. 69F
11.822°
Via Territoriale
Linea BT
Linea TT
P. 69G
V.5N
15.25°
V.5N
11.82°
K= -0.0297
CM= 383.
T. P. 94.10
84.90 c.b.
K= 0.0092
CM= 356.
T. P. 94.98
85.78 c.b.
K= -0.0043
CM= 330.
T. P. 92.67
83.47 c.b.
K= 0.0272
CM= 326.
T. P. 91.86
82.66 c.b.
2296
2312
2337
2356
1518
1518
1518
1518
8,98
68,06
24.00
21.00
24.00
24.00
72,03
7,13
6,27
3,11
71,96
70,46
LINEA AEREA TELECOM
CONFINE
Traliccio serie 150kV
CONFINE
CONFINE
VERTICE 4
Traliccio serie 150kV
CONFINE
STRADA STERRATA
VERTICE 5
Traliccio serie 150kV
VIA TERRITORIALE
LINEA AEREA BT ENEL
LINEA AEREA BT ENEL
LINEA AEREA TELECOM
CONFINE
CONFINE
Traliccio serie 150kV
765.59
340.33
652.18
2168.36
2279.04
2297.66
2348.39
2404.48
2410.79
2442.35
2464.34
2559.63
2591.78
2686.53
2787.28
2797.33
2899.48
2926.20
2968.99
2979.07
3092.61
3127.61
3137.80
3143.67
3149.35
3158.77
3174.20
3186.92
3193.86
3307.56
3328.44
3354.15
3383.86
3425.26
3431.89
3447.43
3505.59
394.36
371.23
340.33
319.83
64.93
61.07
61.08
59.88
60.89
60.95
61.42
61.55
62.58
62.63
64.78
65.18
65.00
64.97
64.25
61.40
61.25
62.37
59.56
59.36
59.82
59.98
61.25
63.98
63.46
63.42
63.26
63.16
63.35
62.47
59.82
59.28
58.75
54.53
DS A0
69D N24
DS B2
69E P21
DS B1
69F P24
DS A0
69G N24
Seminativo
Seminativo
Seminativo
OSTRA (AN)
OSTRA (AN)
TRECASTELLI (AN)
22
23
24
25
26
27
28
29
30
31
32
33
34
35

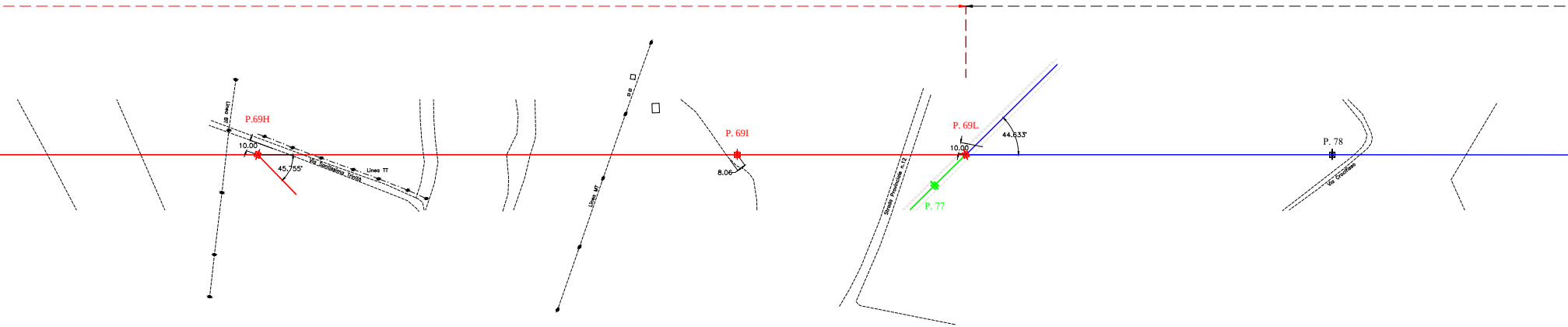
Linea BT
P.69H
10.00
45.755°
Via Santissima Trinità
Linea TT
Linea MT
P. 69I
8.06
Strada Provinciale n.12
P. 69L
10.00
44.633°
P. 77
P. 78
Via Crocifisso

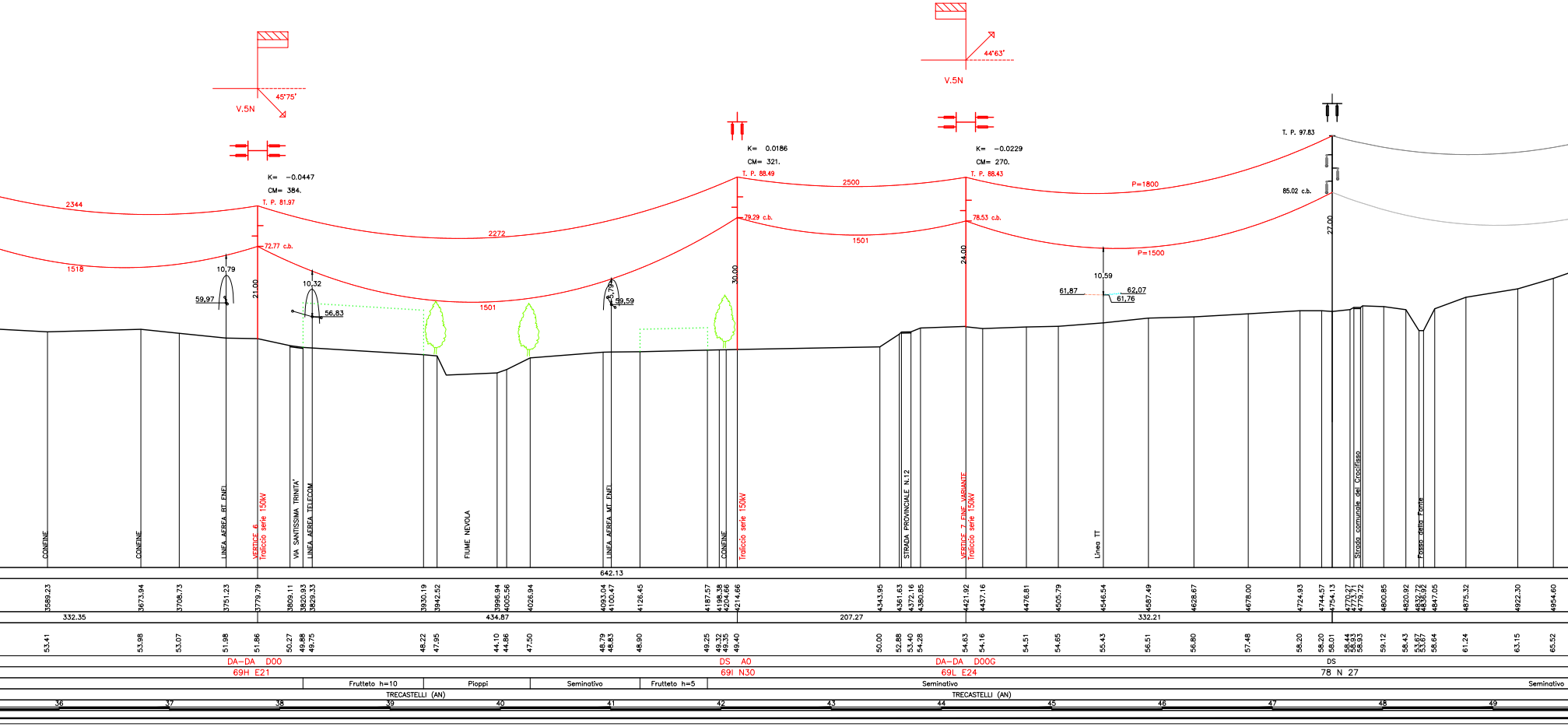
V.5N
45°75°
K= -0.0447
CM= 384.
T. P. 81.97
72.77 c.b.
2344
1518
2272
1501
21.00
10,79
59,97
10,32
56,83
5,79
59,59
K= 0.0186
CM= 321.
T. P. 88.49
79.29 c.b.
30.00
2500
1501
V.5N
44°63°
K= -0.0229
CM= 270.
T. P. 88.43
78.53 c.b.
24.00
P=1800
P=1500
10,59
61,87
62,07
61,76
T. P. 97.83
85.02 c.b.
27.00
CONFINE
CONFINE
LINEA AEREA BT ENEL
VERTICE 6
Traliccio serie 150kV
VIA SANTISSIMA TRINITA'
LINEA AEREA TELECOM
FIUME NEVOLA
LINEA AEREA MT ENEL
CONFINE
Traliccio serie 150kV
STRADA PROVINCIALE N.12
VERTICE 7 FINE VARIANTE
Traliccio serie 150kV
Linea TT
Strada comunale del Crocifisso
Fosso della Fonte
642.13
3589.23
3673.94
3708.73
3751.23
3779.79
3809.11
3820.93
3829.33
3930.19
3942.52
3996.94
4005.56
4026.94
4093.04
4100.47
4126.45
4187.57
4198.38
4204.66
4214.66
4343.95
4361.63
4372.16
4380.85
4421.92
4437.16
4476.81
4505.79
4546.54
4587.49
4628.67
4678.00
4724.93
4744.57
4754.13
4770.27
4773.71
4779.72
4800.85
4820.92
4832.72
4836.92
4847.05
4875.32
4922.30
4954.60
332.35
434.87
207.27
332.21
53.41
53.98
53.07
51.98
51.86
50.27
49.88
49.75
48.22
47.95
44.10
44.86
47.50
48.79
48.83
48.90
49.25
49.32
49.35
49.40
50.00
52.88
53.40
54.28
54.63
54.16
54.51
54.65
55.43
56.51
56.80
57.48
58.20
58.20
58.01
58.44
58.93
58.93
59.12
58.43
53.67
53.67
58.64
61.24
63.15
65.52
DA-DA D00
69H E21
DS A0
69I N30
DA-DA D00G
69L E24
DS
78 N 27
Frutteto h=10
Pioppi
Seminativo
Frutteto h=5
Seminativo
Seminativo
TRECASTELLI (AN)
TRECASTELLI (AN)
36
37
38
39
40
41
42
43
44
45
46
47
48
49

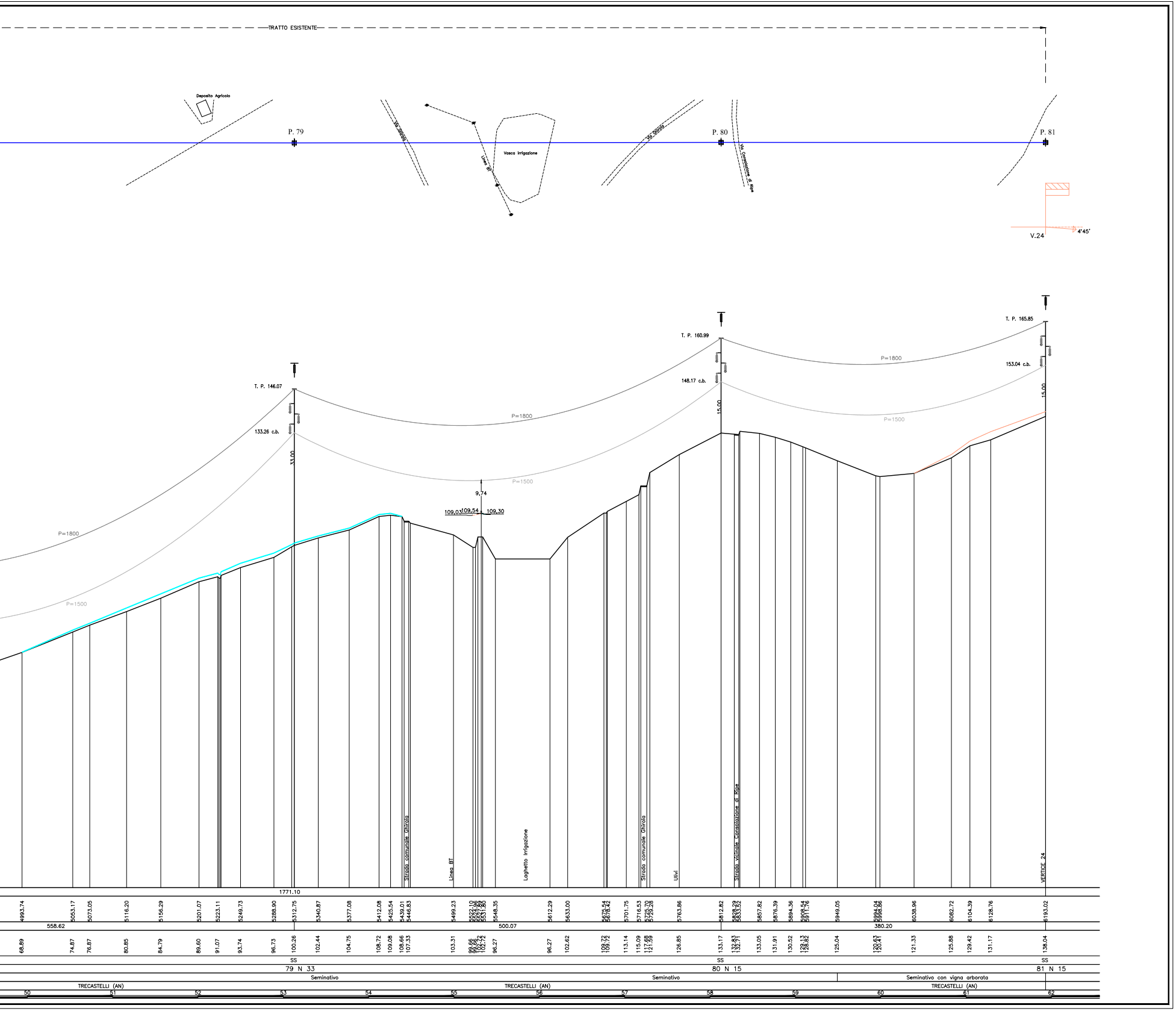
TRATTO ESISTENTE
Deposito Agricolo
Via Ghirola
Linea BT
Vasca Irrigazione
Via Ghirola
Via Consolazione di Ripe
P. 79
P. 80
P. 81
V.24
4°45'
T. P. 146.07
133.26 c.b.
33.00
T. P. 160.99
148.17 c.b.
15.00
T. P. 165.85
153.04 c.b.
15.00
P=1800
P=1500
P=1800
P=1500
P=1800
P=1500
9,74
109,03
109,54
109,30
Strada comunale Ghirola
Linea BT
Laghetto Irrigazione
Strada comunale Ghirola
Ulivi
Strada vicinale Consolazione di Ripe
VERTICE 24
1771.10
4993.74
5053.17
5073.05
5116.20
5156.29
5201.07
5223.11
5249.73
5288.90
5312.75
5340.87
5377.08
5412.08
5425.54
5439.01
5446.83
5499.23
5522.10
5524.96
5527.89
5531.80
5548.35
5612.29
5633.00
5675.54
5678.42
5701.75
5716.53
5725.70
5729.28
5763.86
5812.82
5828.29
5833.52
5857.82
5876.39
5894.36
5908.54
5911.76
5949.05
5994.04
5998.86
6038.96
6082.72
6104.39
6128.76
6193.02
558.62
500.07
380.20
68.89
74.87
76.87
80.85
84.79
89.60
91.07
93.74
96.73
100.26
102.44
104.75
108.72
109.08
108.66
107.33
103.31
99.66
99.66
102.72
102.72
96.27
96.27
102.62
109.72
109.72
113.14
115.09
117.68
121.59
126.85
133.17
132.83
132.71
133.05
131.91
130.52
129.13
128.82
125.04
120.63
120.41
121.33
125.88
129.42
131.17
138.04
SS
79 N 33
SS
80 N 15
SS
81 N 15
Seminativo
Seminativo
Seminativo con vigna arborata
TRECASTELLI (AN)
TRECASTELLI (AN)
TRECASTELLI (AN)
50
51
52
53
54
55
56
57
58
59
60
61
62