Sviluppo Rete tra Pesaro e Ancona
Realizzazione collegamento misto aereo cavo a 150 kV tra SE Candia e CP Fossombrone e demolizioni elettrodotti esistenti.

LEGENDA

🟦	LINEA AT 220 kV ESISTENTE DA DECLASSARE A 150 kV
🟩	LINEA AT 220 kV DA DEMOLIRE
🟥	LINEA AT 150 kV FUTURA
☒	PALO AT 220 kV ESISTENTE
☒	PALO AT 220 kV DA DEMOLIRE
☒	PALO AT 150 kV FUTURO
VAR 🟦	FASCIA DpA TRATTA AEREA

ORDINE DEGLI INGEGNERI DELLA PROVINCIA DI NAPOLI
DOTT. ING.
LIMONE ANTONIO
SEZIONE A
12040

REVISIONI

N.	DATA	DESCRIZIONE	ELABORATO	VERIFICATO	APPROVATO
00	30/11/2018	EMISSIONE PER PTO	R. DI LORETI DTCS-PRI-LI	B. TAMMARO DTCS-PRI-LI	A. LIMONE DTCS-PRI

TIPOLOGIA DELL'ELABORATO	CODIFICA DELL'ELABORATO	
PLANIMETRIA	DE23787A1CEX1072	Terna Rete Italia TERNA GROUP

PROGETTO	TITOLO
COLLEGAMENTO CANDIA-FOSSOMBRONE	INTERVENTO 1 - VARIANTI E TRATTA AEREA P.15-P.20 PLANIMETRIA CATASTALE CON FASCIA DpA COMUNE DI ANCONA (AN)
RICAVATO DAL DOC. TERNA	
CLASSIFICAZIONE DI SICUREZZA	

NOME DEL FILE	SCALA CAD	FORMATO	SCALA	FOGLIO
DE23787A1CEX1072_00.dwg	1 unità = 1 mm	297x2900	1:2000	02 / 02

Questo documento contiene informazioni di proprietà Terna Rete Italia S.p.A. e deve essere utilizzato esclusivamente dal destinatario in relazione alle finalità per le quali è stato ricevuto. E' vietata qualsiasi forma di riproduzione o di divulgazione senza l'esplicito consenso di Terna Rete Italia S.p.A.

This document contains information proprietary to Terna Rete Italia S.p.A. and it will have to be used exclusively for the purposes for which it has been furnished. Whichever shape of spreading or reproduction without the written permission of Terna Rete Italia S.p.A. is prohibit.

m28IO001SG-r00

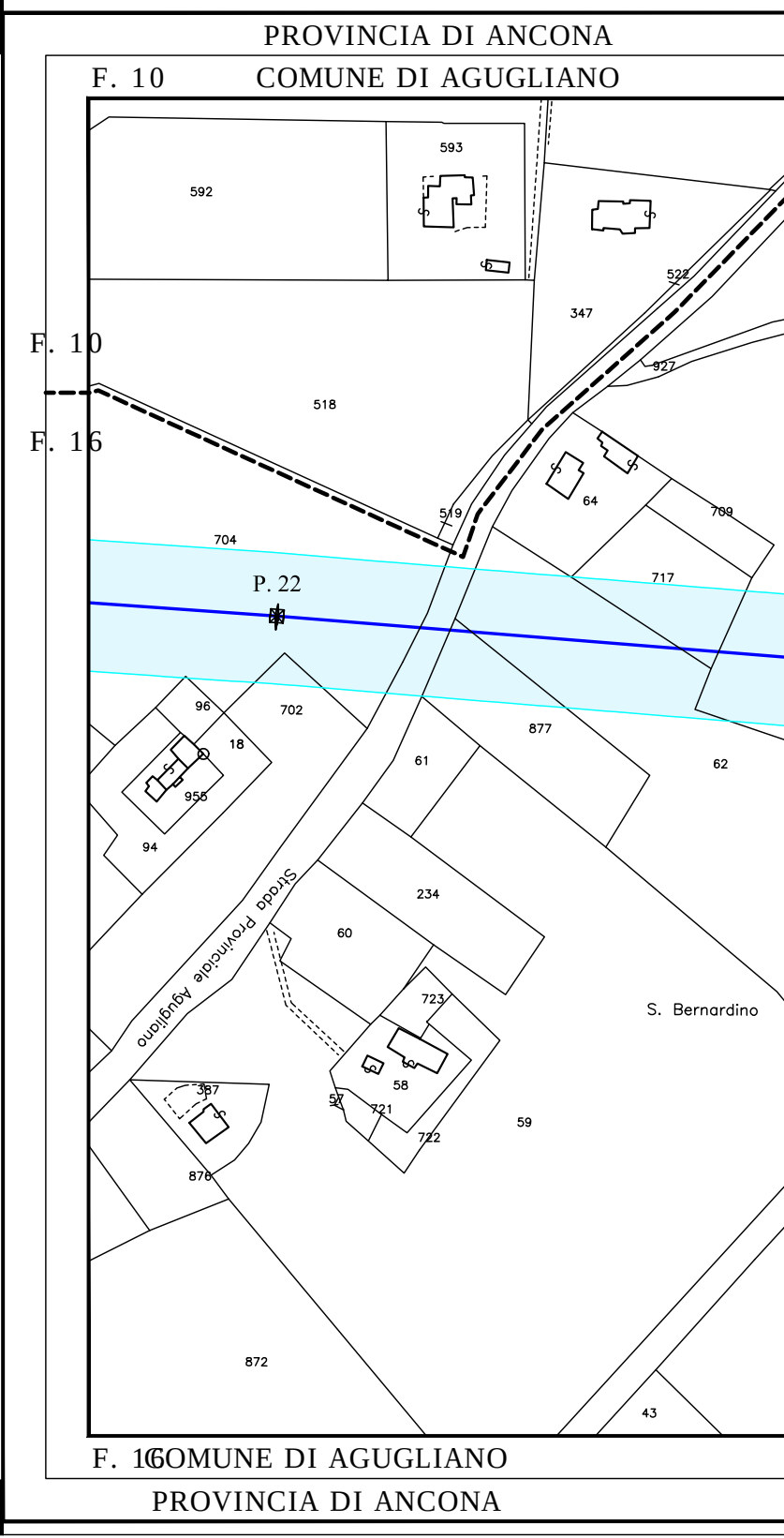
PROVINCIA DI ANCONA
F. 10
COMUNE DI AGUGLIANO
593
592
522
347
F. 10
927
F. 16
518
64
709
519
704
717
P. 22
96
702
877
18
61
62
955
94
Strada Provinciale Agugliano
234
60
S. Bernardino
723
387
58
57
721
722
59
876
872
43
F. 16
COMUNE DI AGUGLIANO
PROVINCIA DI ANCONA

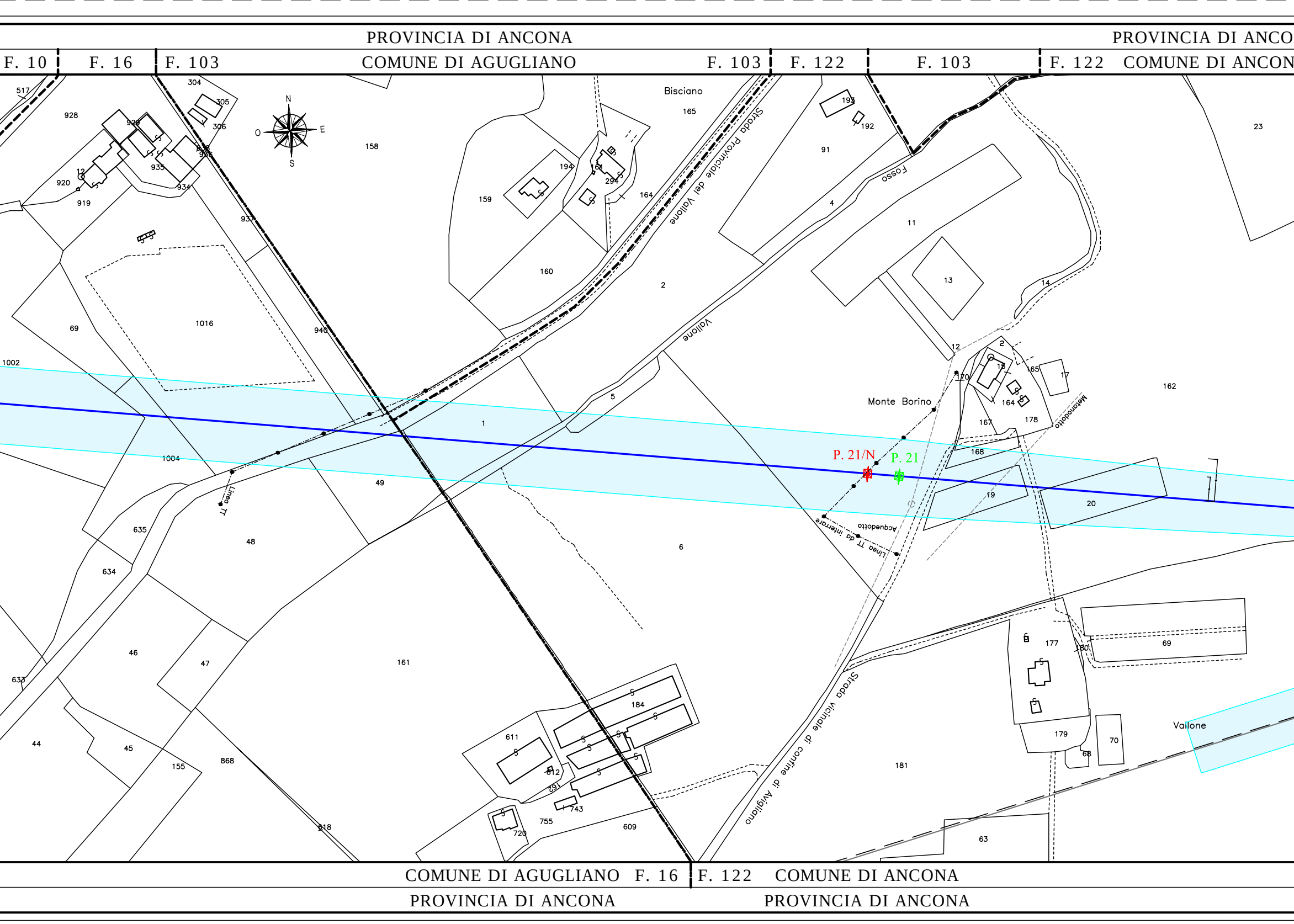
PROVINCIA DI ANCONA
F. 10
F. 16
F. 103
COMUNE DI AGUGLIANO
F. 103
F. 122
F. 103
F. 122
PROVINCIA DI ANCO
COMUNE DI ANCON
N
E
S
O
Bisciano
Strada Provinciale del Vallone
Vallone
Fosso
Monte Borino
P. 21/N
P. 21
Linea TT
Linea TT da interrare
Acquedotto
Metanodotto
Strada vicinale di confine di Agugliano
Vallone
517
928
929
920
919
935
934
937
936
938
12
304
305
306
158
159
194
160
161
164
165
294
2
91
193
192
4
11
13
14
23
12
2
15
165
17
170
164
162
167
178
168
19
20
1
5
6
69
1016
940
1002
1004
49
48
635
634
633
46
47
44
45
155
868
818
611
612
184
743
755
720
609
177
69
180
179
70
68
181
63
COMUNE DI AGUGLIANO F. 16
F. 122 COMUNE DI ANCONA
PROVINCIA DI ANCONA
PROVINCIA DI ANCONA

]

NA PROVINCIA DI ANCONA

A COMUNE DI ANCONA

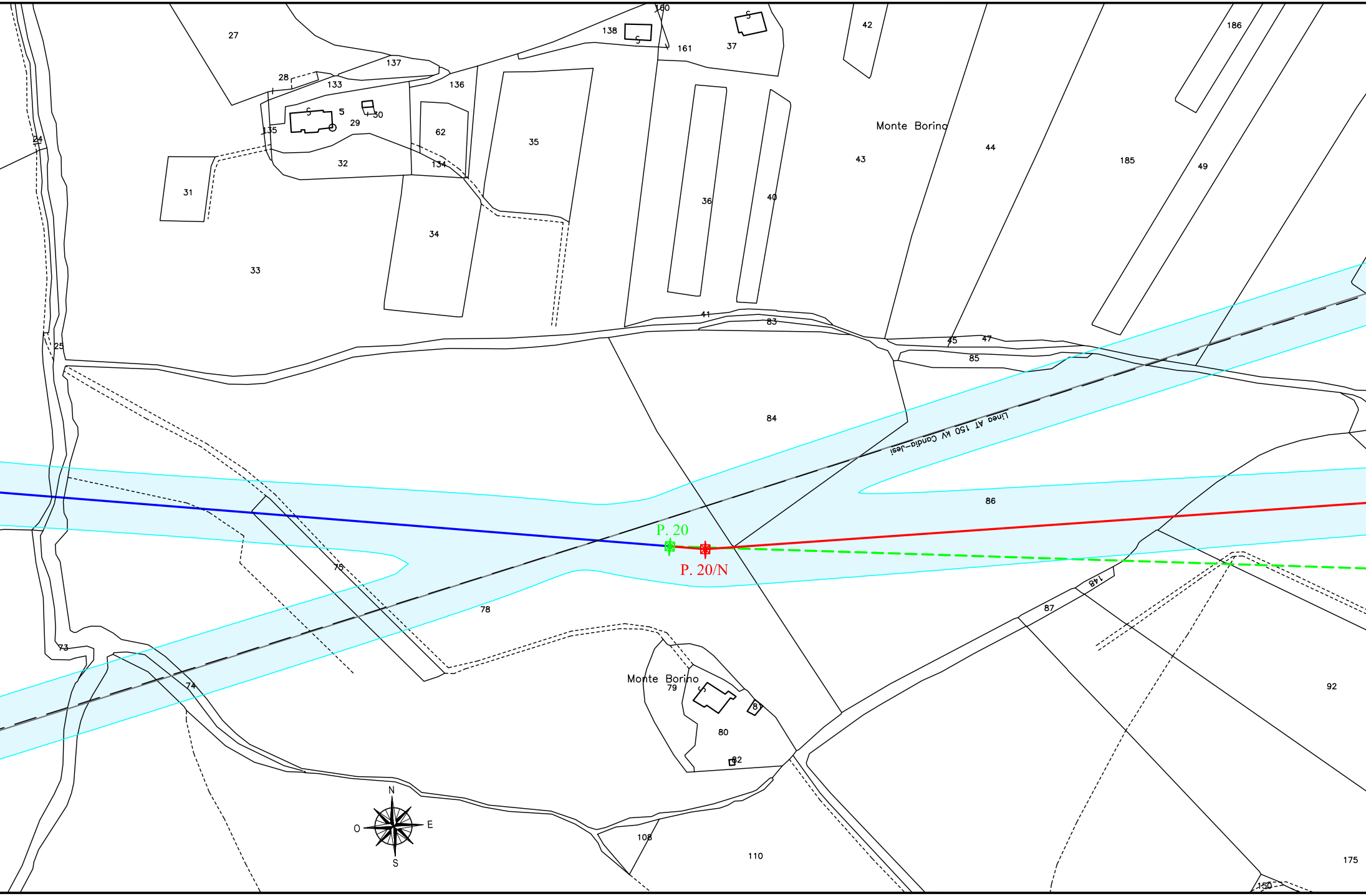
27
160
138
161
37
42
186
137
28
133
136
5
30
29
135
62
35
24
31
32
134
Monte Borino
43
44
185
49
36
40
34
33
41
83
45
47
85
25
84
Linea AT 150 kV Candia-Jesi
86
P. 20
P. 20/N
75
148
78
87
73
74
Monte Borino
79
81
92
80
82
N
O
E
S
108
110
175
150

PROVINCIA DI ANCONA

F. 122 F. 106 COMUNE DI ANCONA

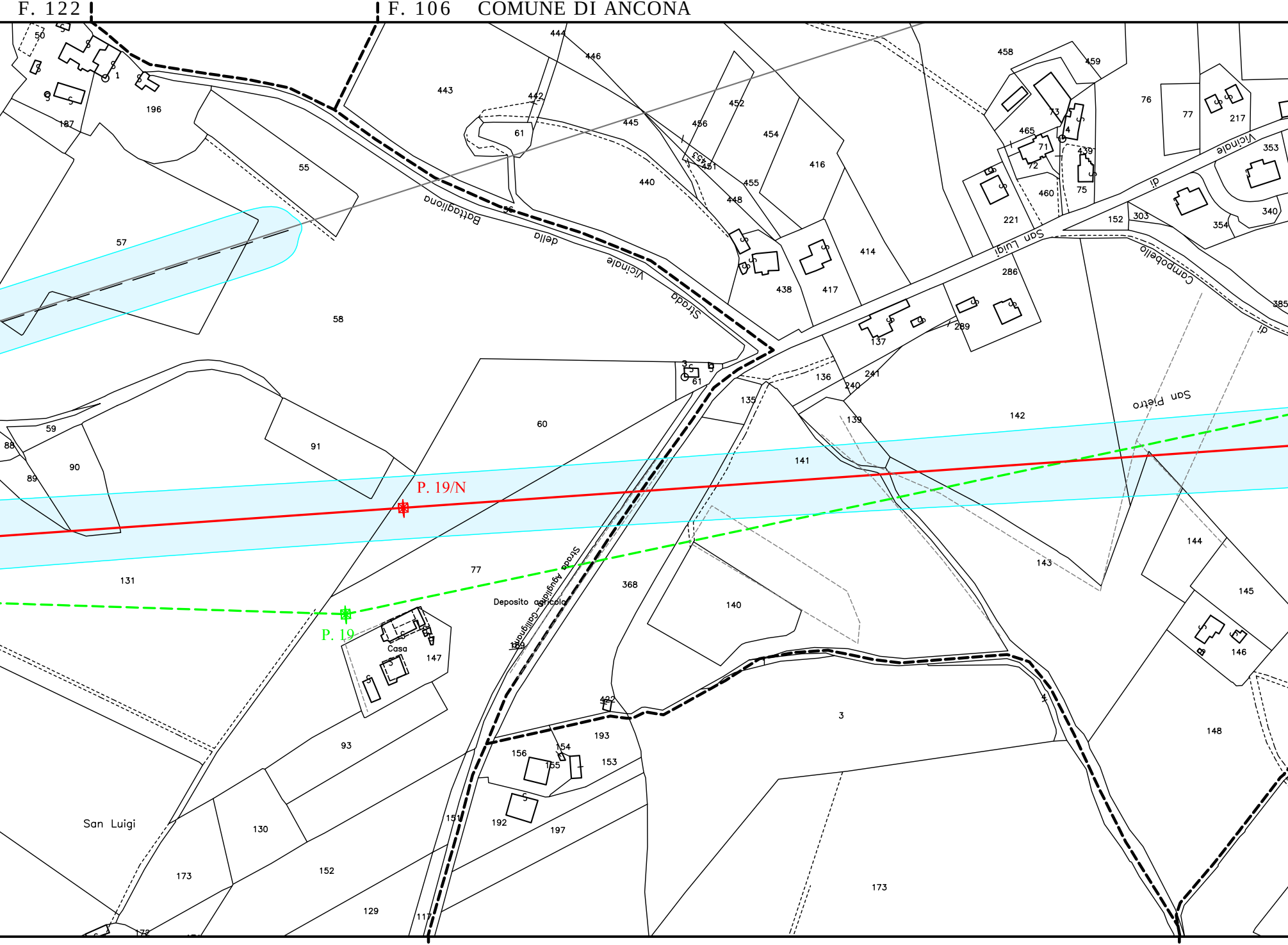
P. 19/N
P. 19
Strada Vicinale della Battaglione
Vicinale di San Luigi
di Campobello
San Pietro
Strada Agugliano–Gallignano
Deposito agricolo
Casa
San Luigi
50
1
196
187
55
57
58
59
88
89
90
91
60
61
77
131
147
93
130
173
152
129
117
151
156
155
154
153
193
192
197
422
189
368
140
3
173
443
442
444
446
445
440
56
452
456
453
451
455
448
454
416
438
417
414
458
459
73
465
71
72
4
439
460
75
76
77
217
353
354
340
221
152
303
286
289
137
136
135
240
241
139
141
142
143
144
145
146
148
385

COMUNE DI ANCONA F. 122 F. 124 COMUNE DI ANCONA F. 124 F. 126

PROVINCIA DI ANCONA PROVINCIA DI ANCONA

PROVINCIA DI ANCONA

COMUNE DI ANCONA F. 106

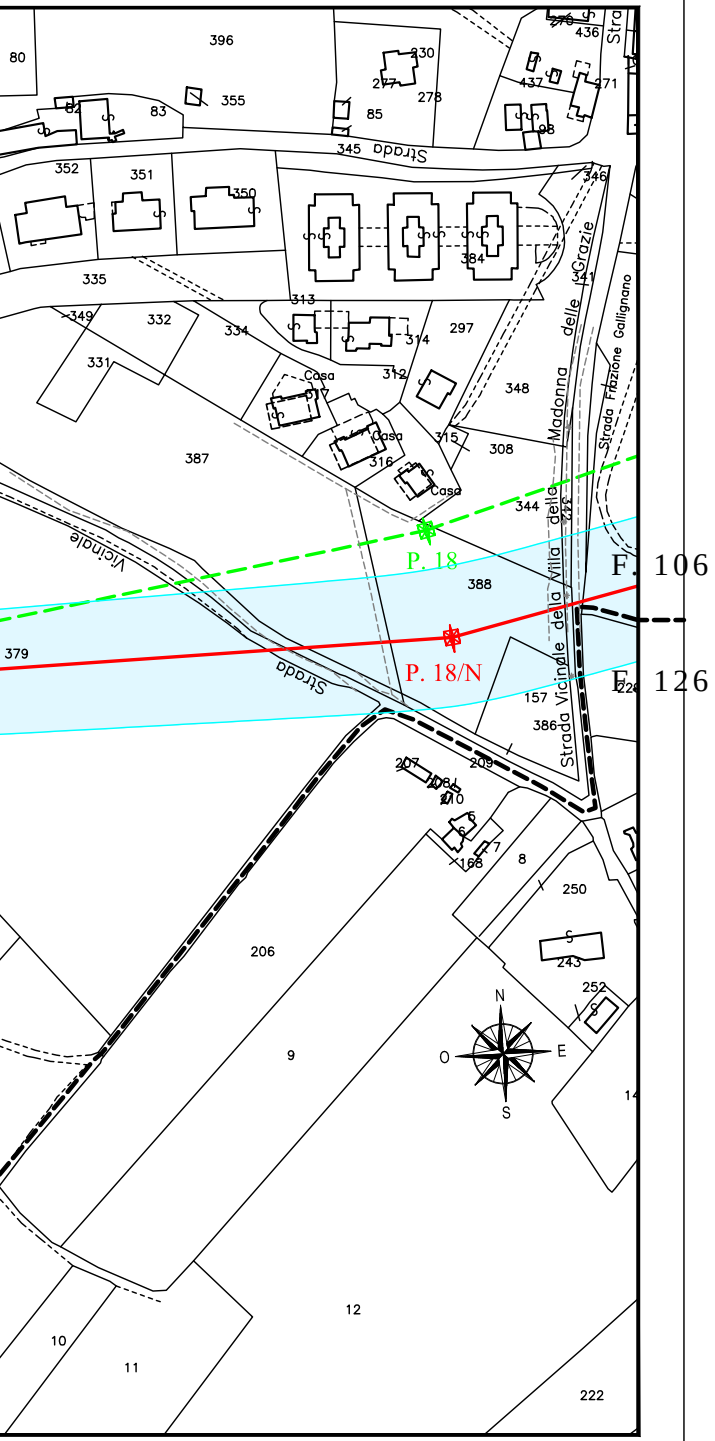
F. 106
F. 126
P. 18
P. 18/N
Strada
Strada Vicinale
Strada Vicinale della Madonna della Villa delle Grazie
Strada Frazione Gallignano
Casa
N
E
S
O
80
396
355
83
82
230
277
278
85
436
270
437
271
98
345
352
351
350
346
384
341
335
313
349
332
334
314
297
331
312
317
348
387
316
315
308
344
388
379
157
386
207
208
209
210
6
7
168
8
250
206
243
252
9
14
12
10
11
222

COMUNE DI ANCONA F. 126

PROVINCIA DI ANCONA

PROVINCIA DI ANCONA

F. 106 COMUNE DI ANCONA

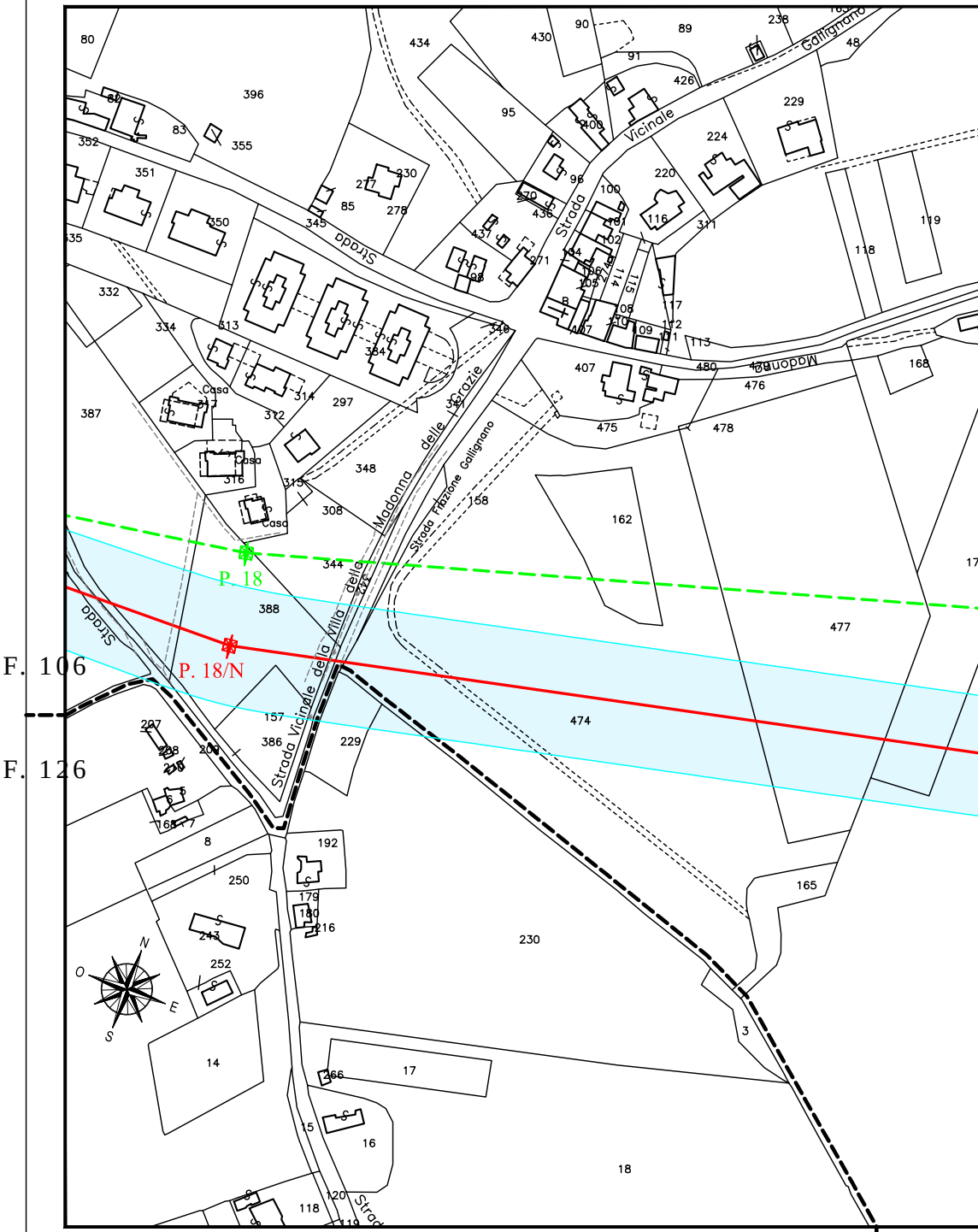
F. 106
F. 126
P. 18
P. 18/N
Strada
Strada Vicinale
Strada Vicinale della Madonna della Villa delle Grazie
Strada Frazione Gallignano
Strada Vicinale Gallignano
Madonna
Casa
N
E
S
O
80
434
430
90
89
238
48
91
426
229
396
95
400
83
355
352
96
224
220
351
230
277
100
436
85
278
345
350
116
311
335
437
98
271
101
102
104
106
105
115
114
117
118
119
108
107
110
109
112
111
113
332
334
313
314
384
346
407
480
479
476
168
297
387
317
312
475
478
316
315
348
158
162
308
344
388
477
157
229
386
474
207
208
210
209
6
5
168
7
8
192
250
179
180
216
230
165
243
252
3
14
17
266
15
16
18
120
118
119

F. 126 COMUNE DI ANCONA F. 126 F. 106

PROVINCIA DI ANCONA

PROVINCIA DI ANCONA PROVINCIA DI A

COMUNE DI ANCONA F. 106 F. 107 COMUNE DI AN

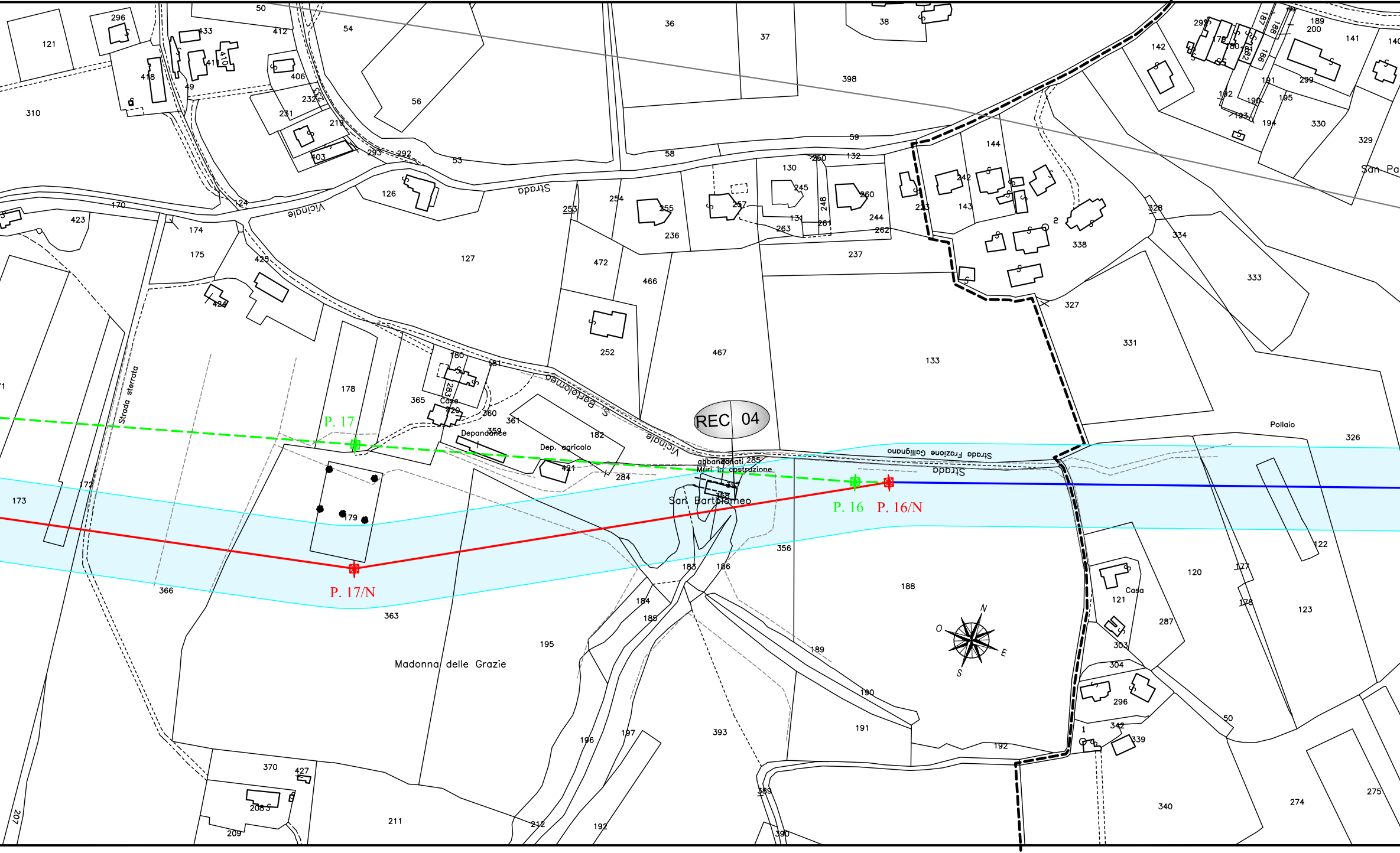
REC 04
P. 17
P. 17/N
P. 16
P. 16/N
San Bartolomeo
Madonna delle Grazie
Strada Vicinale
Strada Vicinale S. Bartolomeo
Strada Frazione Gallignano
Strada
Strada sterrata
Dependance
Dep. agricolo
Casa
abbandonati
Muri in costruzione
Pollaio
San Pa
N
O
E
S

COMUNE DI ANCONA COMUNE DI ANCONA F. 106 F. 107 COMUNE DI ANCONA

PROVINCIA DI ANCONA PROVINCIA DI ANCONA PROVINCIA DI ANCONA

NCONA PROVINCIA DI ANCONA

CONA COMUNE DI ANCONA F. 107

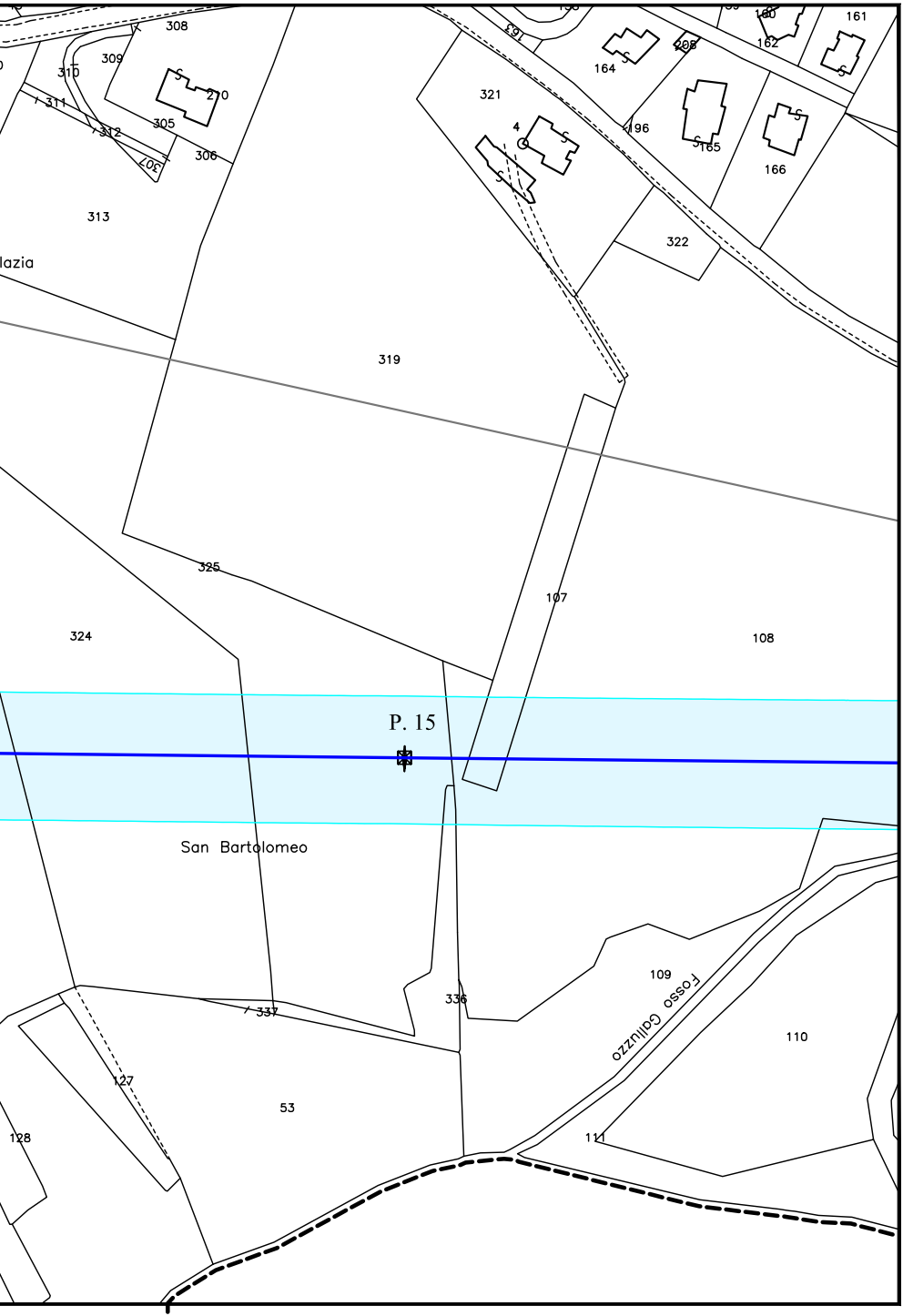
308
309
310
311
312
305
306
307
270
313
lazia
321
4
163
164
208
196
165
166
160
161
162
322
319
325
107
324
108
P. 15
San Bartolomeo
109
Fosso Galluzzo
110
336
337
127
53
128
111

F. 107