Sviluppo Rete tra Pesaro e Ancona Realizzazione collegamento misto aereo cavo a 150 kV tra SE Candia e CP Fossombrone e demolizioni elettrodotti esistenti.

LEGENDA

━━━	LINEA AT 220 kV ESISTENTE DA DECLASSARE A 150 kV
- - - -	LINEA AT 220 kV DA DEMOLIRE
━━━	LINEA AT 150 kV FUTURA
⊠	PALO AT 220 kV ESISTENTE
⊠	PALO AT 220 kV DA DEMOLIRE
⊠	PALO AT 150 kV FUTURO
VAR ▭	FASCIA DpA TRATTA AEREA

DOTT. ING. LIMONE ANTONIO
N. 12048

REVISIONI

N.	DATA	DESCRIZIONE	ELABORATO	VERIFICATO	APPROVATO
00	30/11/2018	EMISSIONE PER PTO	R. DI LORETI DTCS-PRI-LI	B. TAMAMRO DTCS-PRI-LI	A. LIMONE DTCS-PRI

TIPOLOGIA DELL'ELABORATO	CODIFICA DELL'ELABORATO	Terna Rete Italia TERNA GROUP
PLANIMETRIA	DE23787A1CEX1074	
PROGETTO	TITOLO	
COLLEGAMENTO CANDIA-FOSSOMBRONE	INTERVENTO 1 - VARIANTI E TRATTA AEREA P.51-P.60 PLANIMETRIA CATASTALE CON FASCIA DpA COMUNE DI MORRO D'ALBA (AN)	
RICAVATO DAL DOC. TERNA		
CLASSIFICAZIONE DI SICUREZZA		

NOME DEL FILE	SCALA CAD	FORMATO	SCALA	FOGLIO
DE23787A1CEX1074_00.dwg	1 unità = 1 mm	297x2800	1:2000	01 / 01

Questo documento contiene informazioni di proprietà Terna Rete Italia S.p.A. e deve essere utilizzato esclusivamente dal destinatario in relazione alle finalità per le quali è stato ricevuto. E' vietata qualsiasi forma di riproduzione o di divulgazione senza l'esplicito consenso di Terna Rete Italia S.p.A.

This document contains information proprietary to Terna Rete Italia S.p.A. and it will have to be used exclusively for the purposes for which it has been furnished. Whichever shape of spreading or reproduction without the written permission of Terna Rete Italia S.p.A. is prohibit.

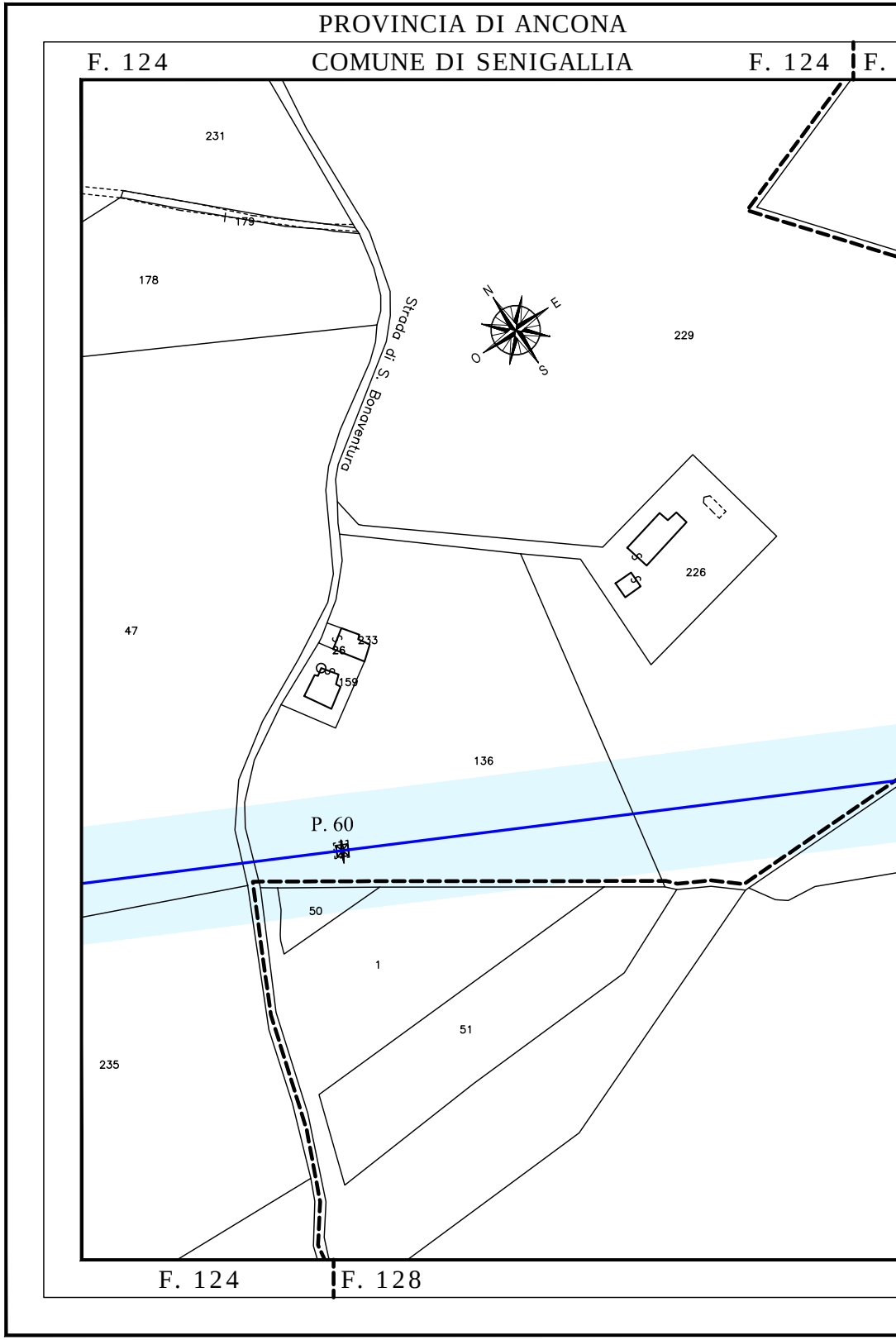
PROVINCIA DI ANCONA
COMUNE DI SENIGALLIA
F. 124
F. 124
F.
231
179
178
Strada di S. Bonaventura
N
E
O
S
229
226
47
233
26
159
136
P. 60
50
1
51
235
F. 124
F. 128

PROVINCIA DI ANCONA PROVINCIA DI ANCONA

128 COMUNE DI SENIGALLIA F. 128 F. 7 COMUNE DI MORRO D'ALBA

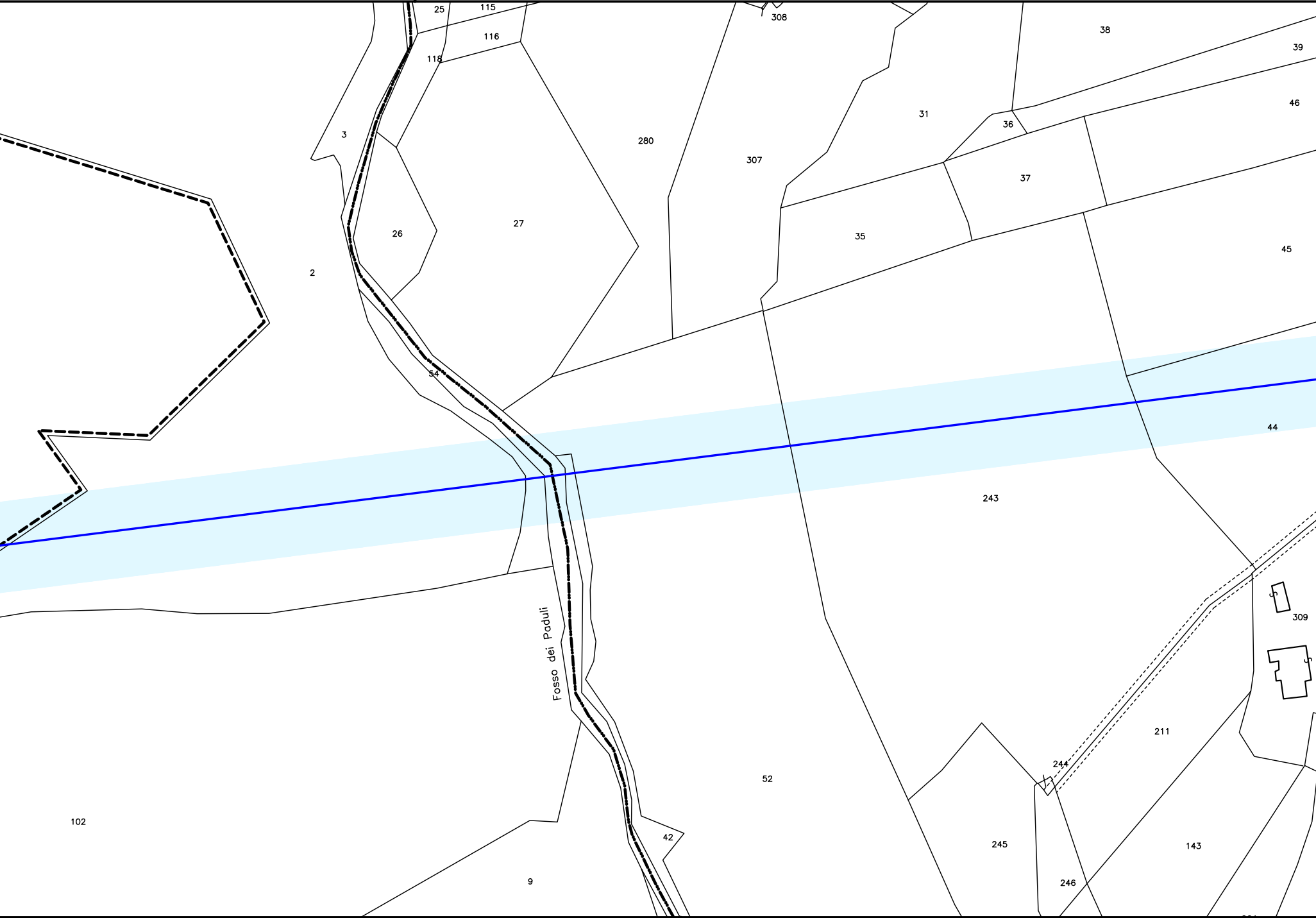
25
115
116
118
308
38
39
46
31
36
3
280
307
37
35
45
26
27
2
54
44
243
Fosso dei Paduli
309
211
244
52
102
42
245
143
9
246

COMUNE DI SENIGALLIA F. 128 F. 7 COMUNE DI MORRO D'ALBA

PROVINCIA DI ANCONA PROVINCIA DI ANCONA

PROVINCIA DI ANCONA

COMUNE DI MORRO D'ALBA F. 7 F.

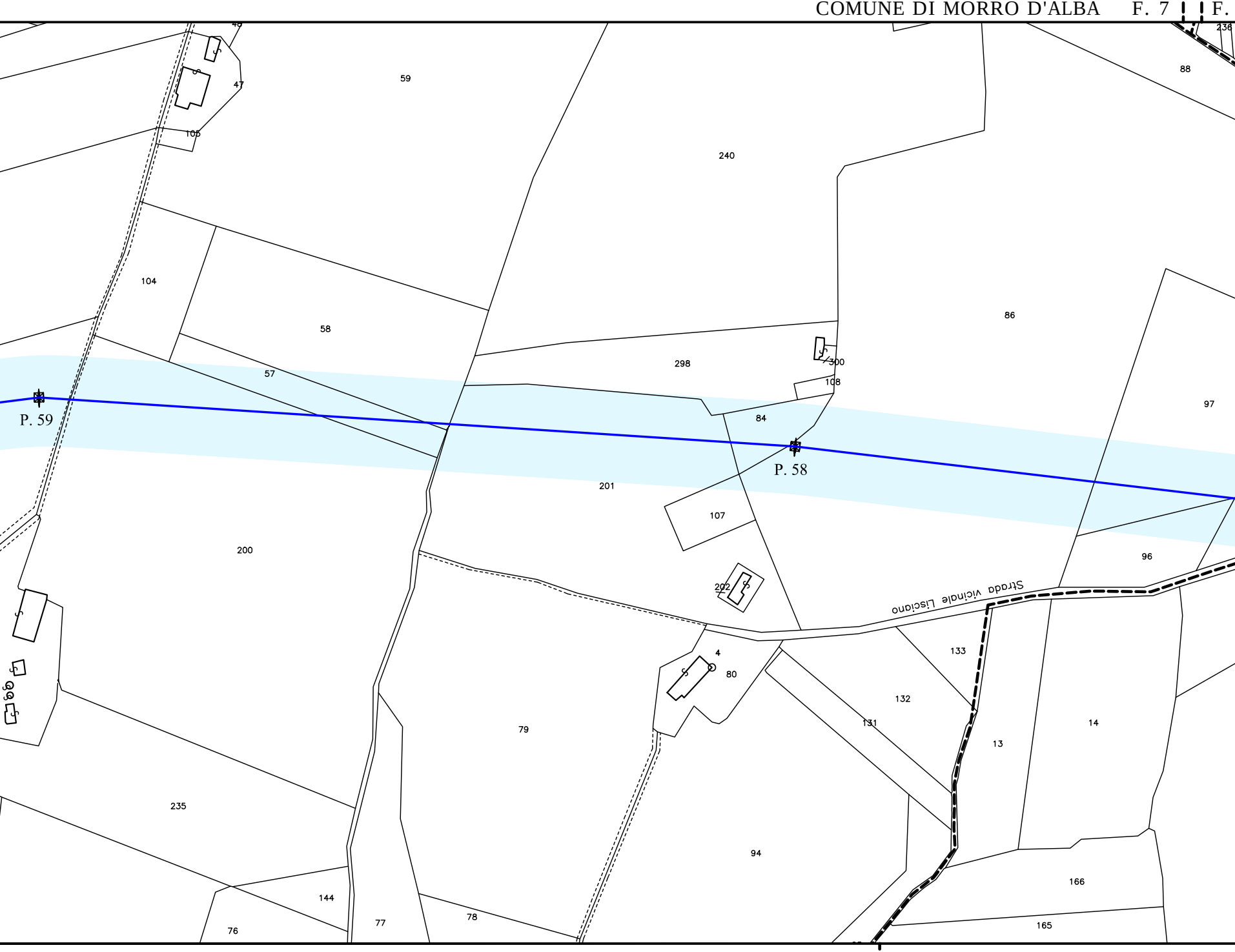
46
47
59
105
240
236
88
104
58
86
57
298
300
108
97
P. 59
84
P. 58
201
107
200
96
202
Strada vicinale Lisciano
4
80
133
132
131
13
14
79
235
94
166
144
165
76
77
78

COMUNE DI MORRO D'ALBA F. 7 F. 10 COMUNE D

PROVINCIA DI ANCONA PROVINC

PROVINCIA DI ANCONA PROVINCIA DI ANCONA PROVINCIA DI ANCONA

11 COMUNE DI MORRO D'ALBA COMUNE DI MORRO D'ALBA F. 11 F. 12 COMUNE DI MORRO D'ALBA

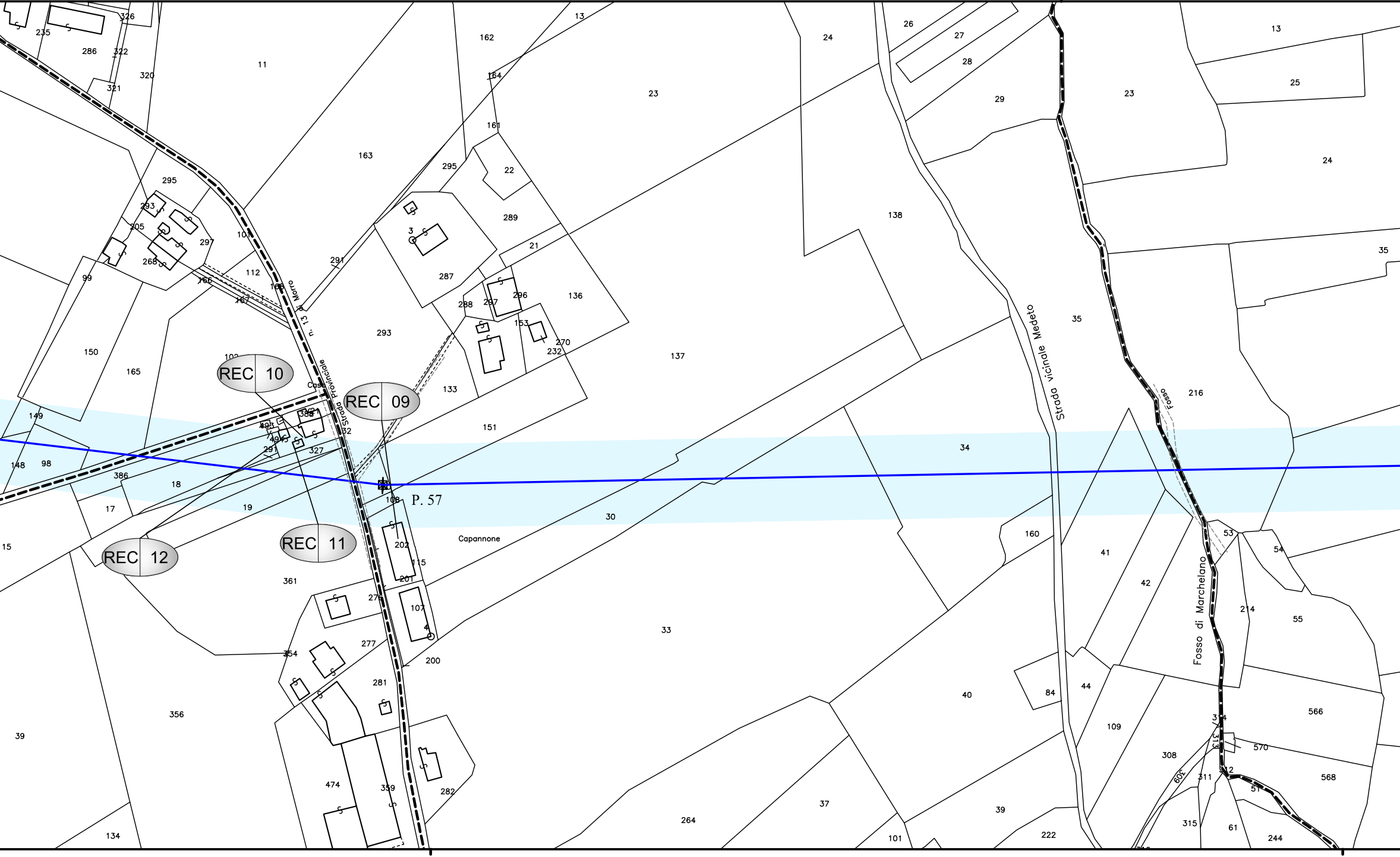
REC 10
REC 09
REC 11
REC 12
P. 57
Strada Provinciale n. 13 di Morro
Strada vicinale Medeto
Fosso di Marchelano
Fosso
Capannone
Case
235
286
326
322
320
321
11
295
293
205
297
268
99
150
165
149
148
98
386
18
17
19
15
361
356
39
134
107
112
166
167
168
102
388
393
494
291
327
32
163
291
293
133
151
108
202
115
201
276
277
254
281
359
474
282
200
107
4
162
164
161
295
22
289
3
287
21
288
297
296
153
136
270
232
13
23
24
137
30
33
34
40
37
264
101
138
26
27
28
29
35
160
41
42
84
44
109
39
222
23
25
24
35
216
53
54
214
55
566
570
568
308
309
311
312
313
314
315
51
61
244

DI MORRO D'ALBA F. 10 F. 11 COMUNE DI MORRO D'ALBA F. 11 F. 12

CIA DI ANCONA PROVINCIA DI ANCONA

PROVINCI

COMUNE DI

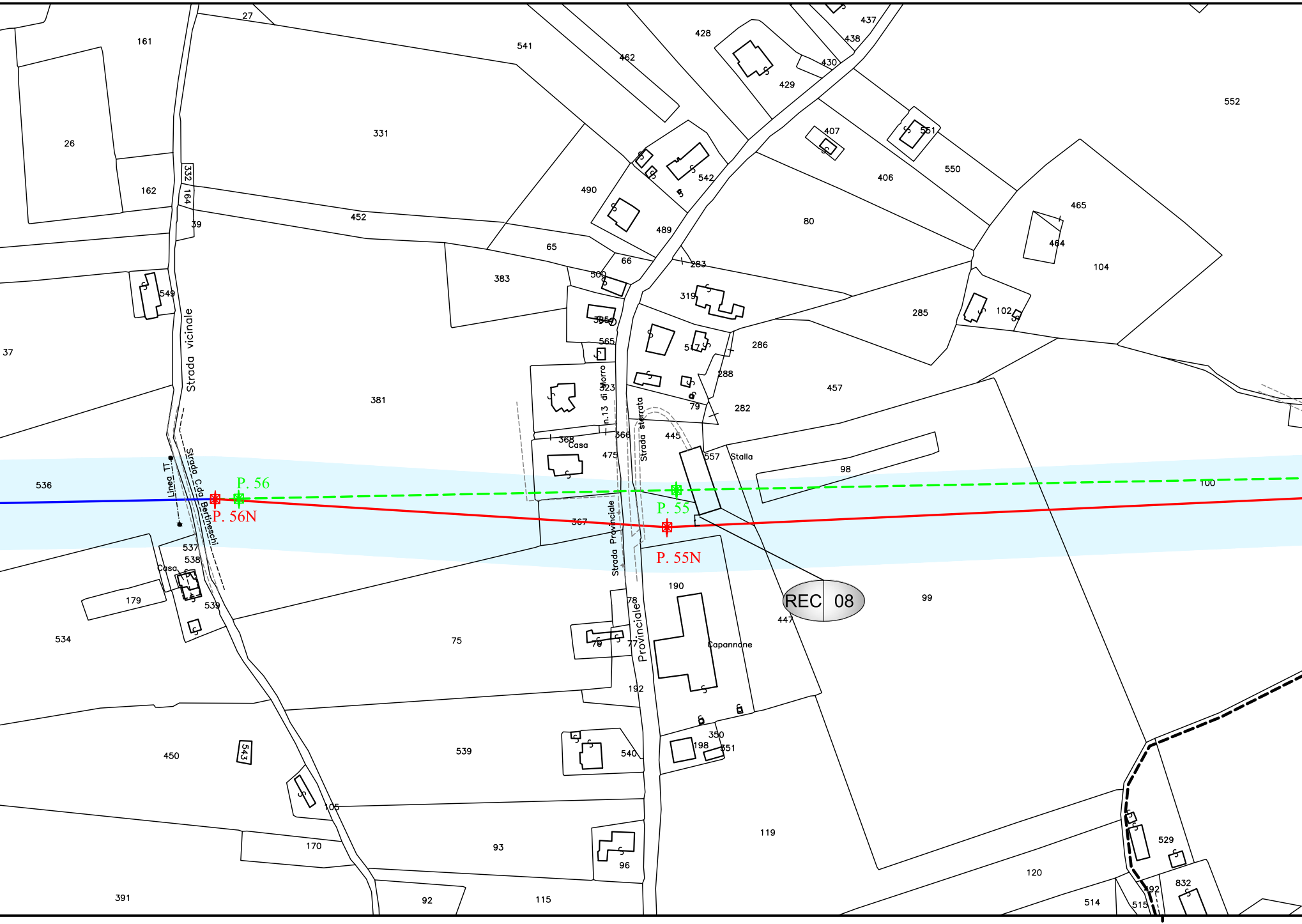
P. 56
P. 56N
P. 55
P. 55N
REC 08
Strada vicinale
Strada C.da Bertineschi
Linea TT
Strada Provinciale n.13 di Morro
Strada sterrata
Casa
Casa
Stalla
Capannone
27
161
26
162
332
164
39
331
541
462
428
437
438
430
429
552
452
490
542
407
551
406
550
489
80
465
464
104
65
66
283
383
500
319
285
102
565
517
286
381
523
288
457
79
282
368
366
445
557
98
536
475
100
367
537
538
539
179
534
190
78
99
447
75
76
77
192
450
543
539
540
350
198
351
105
119
529
170
93
96
120
832
391
92
115
514
515
492

COMUNE DI MORRO D'ALBA

F. 12 F. 17

PROVINCIA DI ANCONA

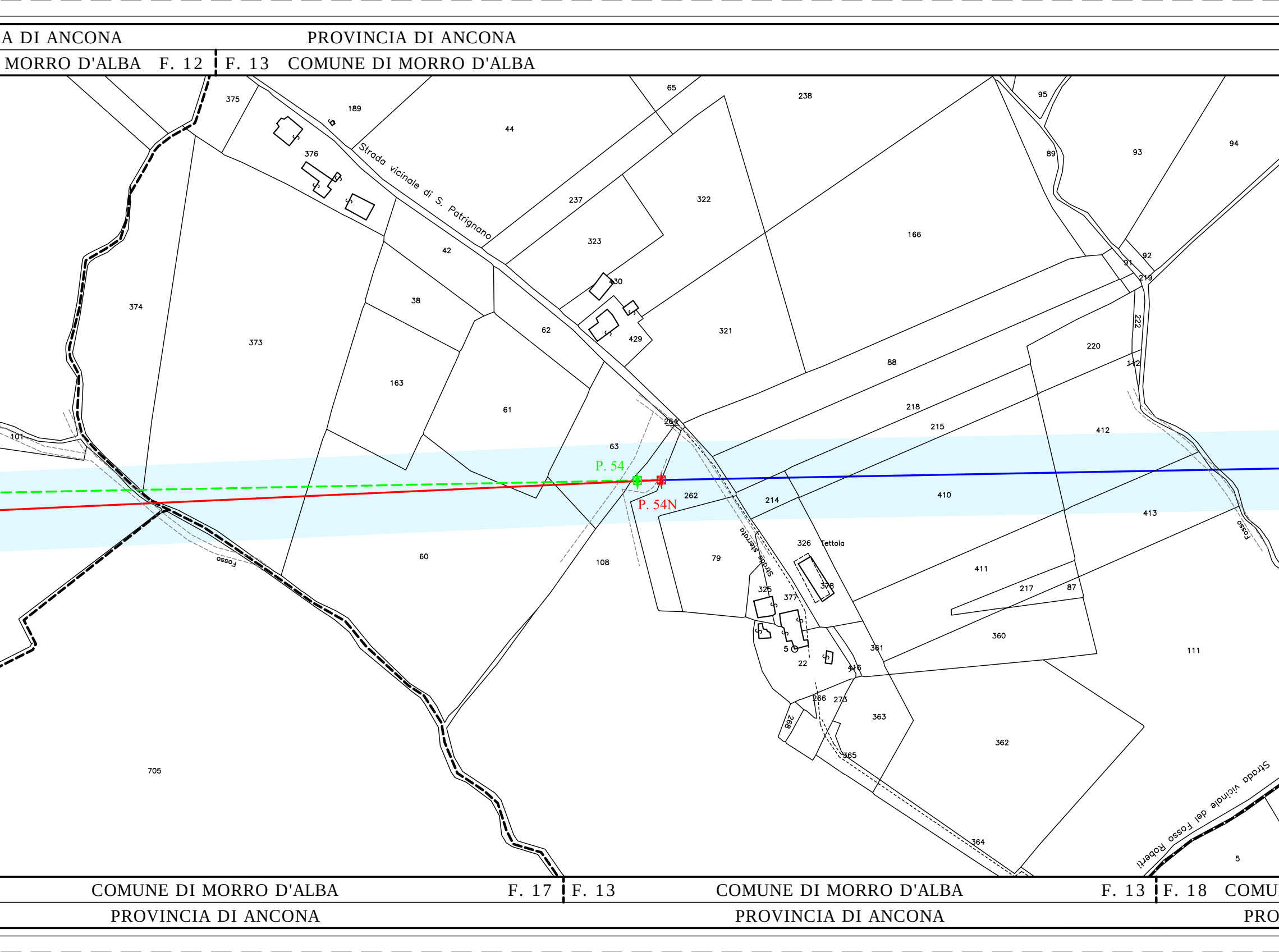
A DI ANCONA
PROVINCIA DI ANCONA
MORRO D'ALBA F. 12
F. 13 COMUNE DI MORRO D'ALBA
Strada vicinale di S. Patrignano
Strada sterrata
Strada vicinale del Fosso Roberti
Fosso
Fosso
Tettoia
P. 54
P. 54N
375
189
44
65
238
95
93
94
89
376
237
322
166
92
91
219
42
323
430
374
38
62
429
321
222
373
88
220
112
163
218
61
264
215
412
101
63
410
262
214
413
326
60
108
79
411
378
325
377
217
87
360
5
361
111
22
416
266
273
363
268
365
362
705
364
5
COMUNE DI MORRO D'ALBA F. 17
F. 13 COMUNE DI MORRO D'ALBA F. 13
F. 18 COMU
PROVINCIA DI ANCONA
PROVINCIA DI ANCONA
PRO

PROVINCIA DI ANCONA

COMUNE DI MORRO D'ALBA F. 13

PROVINCIA DI ANCONA

F. 14 COMUNE DI MORRO D'ALBA

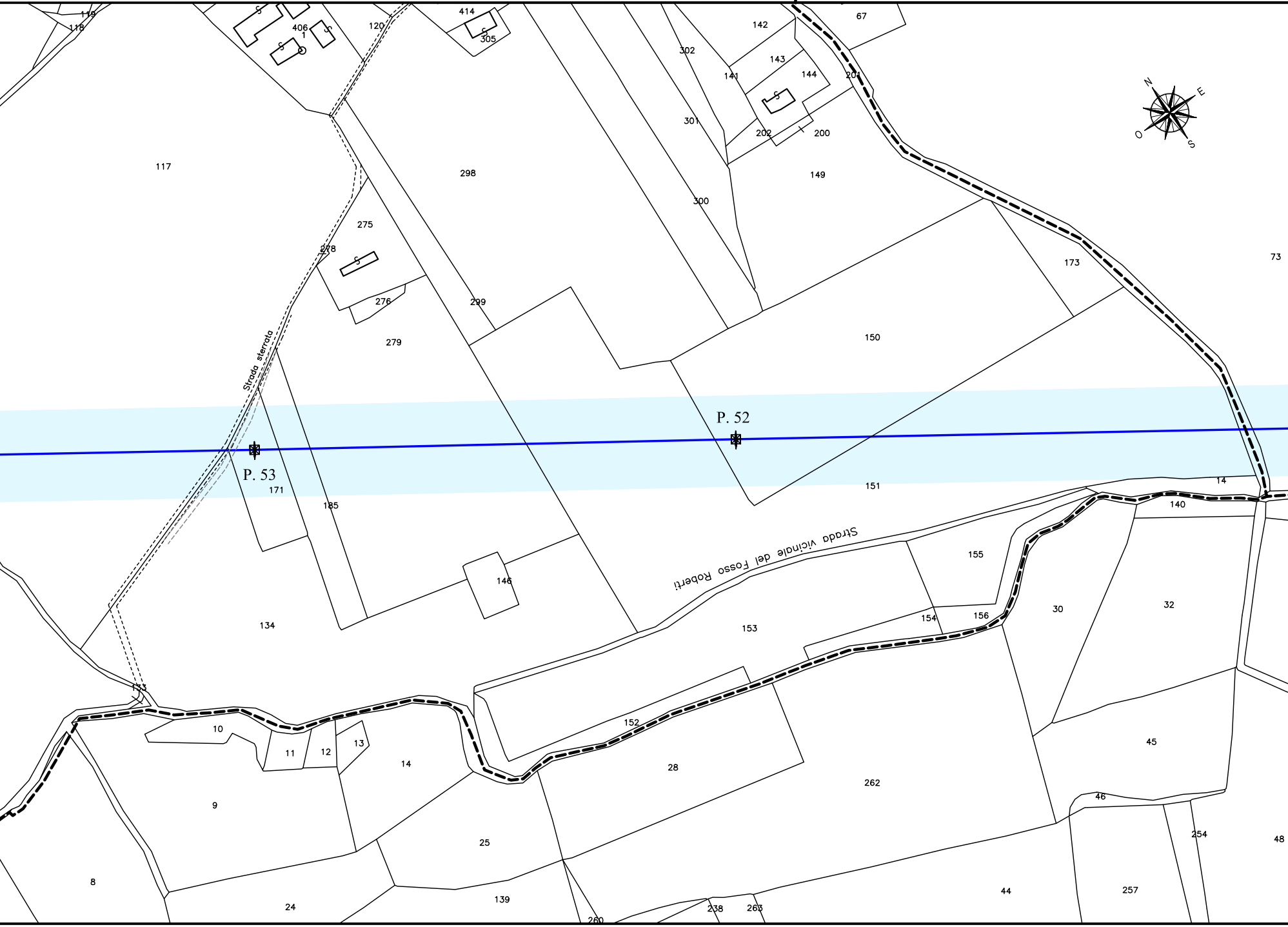
N
E
S
O
P. 52
P. 53
Strada sterrata
Strada vicinale del Fosso Roberti
119
118
406
1
120
414
305
302
142
67
143
141
144
201
202
200
301
117
298
300
149
275
278
173
73
276
299
279
150
171
185
151
14
140
155
146
30
32
154
156
134
153
133
152
45
10
11
12
13
14
28
262
9
46
254
48
25
8
24
139
44
257
260
238
263

NE DI MORRO D'ALBA

VINCIA DI ANCONA

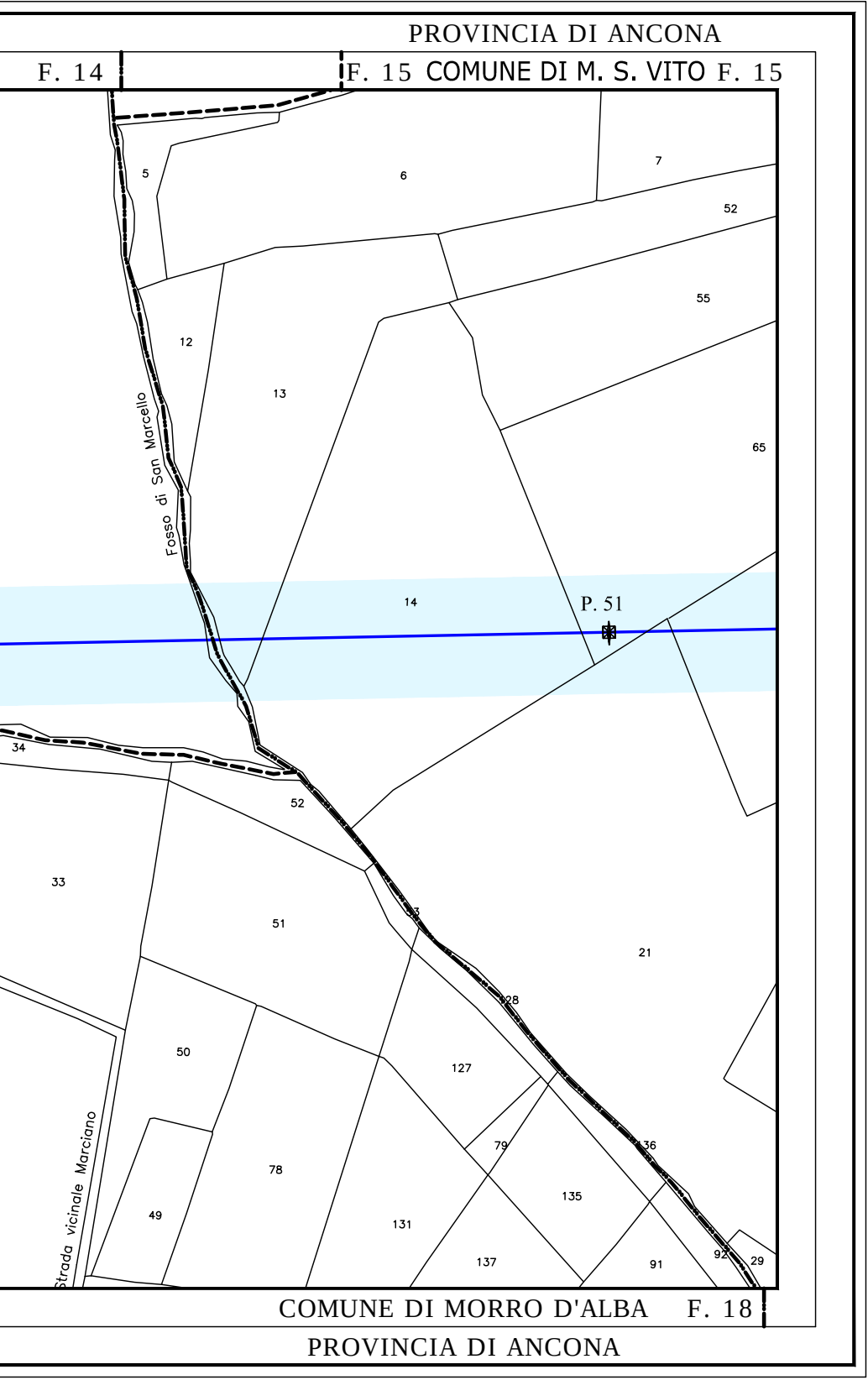
PROVINCIA DI ANCONA
F. 14
F. 15
COMUNE DI M. S. VITO
F. 15
5
6
7
52
55
12
13
65
Fosso di San Marcello
P. 51
14
34
52
33
51
3
21
128
50
127
79
136
135
Strada vicinale Marciano
78
49
131
137
91
92
29
COMUNE DI MORRO D'ALBA
F. 18
PROVINCIA DI ANCONA