Sviluppo Rete tra Pesaro e Ancona
Realizzazione collegamento misto aereo cavo a 150 kV tra SE Candia e CP Fossombrone e demolizioni elettrodotti esistenti.

LEGENDA

—	LINEA AT 220 kV ESISTENTE DA DECLASSARE A 150 kV
- - -	LINEA AT 220 kV DA DEMOLIRE
—	LINEA AT 150 kV FUTURA
⊠	PALO AT 220 kV ESISTENTE
⊠	PALO AT 220 kV DA DEMOLIRE
⊠	PALO AT 150 kV FUTURO
VAR 🟦	FASCIA DpA TRATTA AEREA

ORDINE DEGLI INGEGNERI DELLA PROVINCIA DI NAPOLI
DOTT. ING.
LIMONE ANTONIO
SEZIONE A
N. 12040

REVISIONI

N.	DATA	DESCRIZIONE	ELABORATO	VERIFICATO	APPROVATO
00	30/11/2018	EMISSIONE PER PTO	R. DI LORETI DTCS-PRI-LI	B. TAMMARO DTCS-PRI-LI	A. LIMONE DTCS-PRI

TIPOLOGIA DELL'ELABORATO	CODIFICA DELL'ELABORATO	
PLANIMETRIA	DE23787A1CEX1075	Terna Rete Italia TERNA GROUP

PROGETTO	TITOLO
COLLEGAMENTO CANDIA-FOSSOMBRONE	INTERVENTO 1 - VARIANTI E TRATTA AEREA P.69-P.69G PLANIMETRIA CATASTALE CON FASCIA DpA COMUNE DI OSTRA (AN)
RICAVATO DAL DOC. TERNA	
CLASSIFICAZIONE DI SICUREZZA	

NOME DEL FILE	SCALA CAD	FORMATO	SCALA	FOGLIO
DE23787A1CEX1075_00.dwg	1 unità = 1 mm	297x1700	1:2000	02 / 02

Questo documento contiene informazioni di proprietà Terna Rete Italia S.p.A. e deve essere utilizzato esclusivamente dal destinatario in relazione alle finalità per le quali è stato ricevuto. E' vietata qualsiasi forma di riproduzione o di divulgazione senza l'esplicito consenso di Terna Rete Italia S.p.A.

This document contains information proprietary to Terna Rete Italia S.p.A. and it will have to be used exclusively for the purposes for which it has been furnished. Whichever shape of spreading or reproduction without the written permission of Terna Rete Italia S.p.A. is prohibit.

m28IO001SG-r00

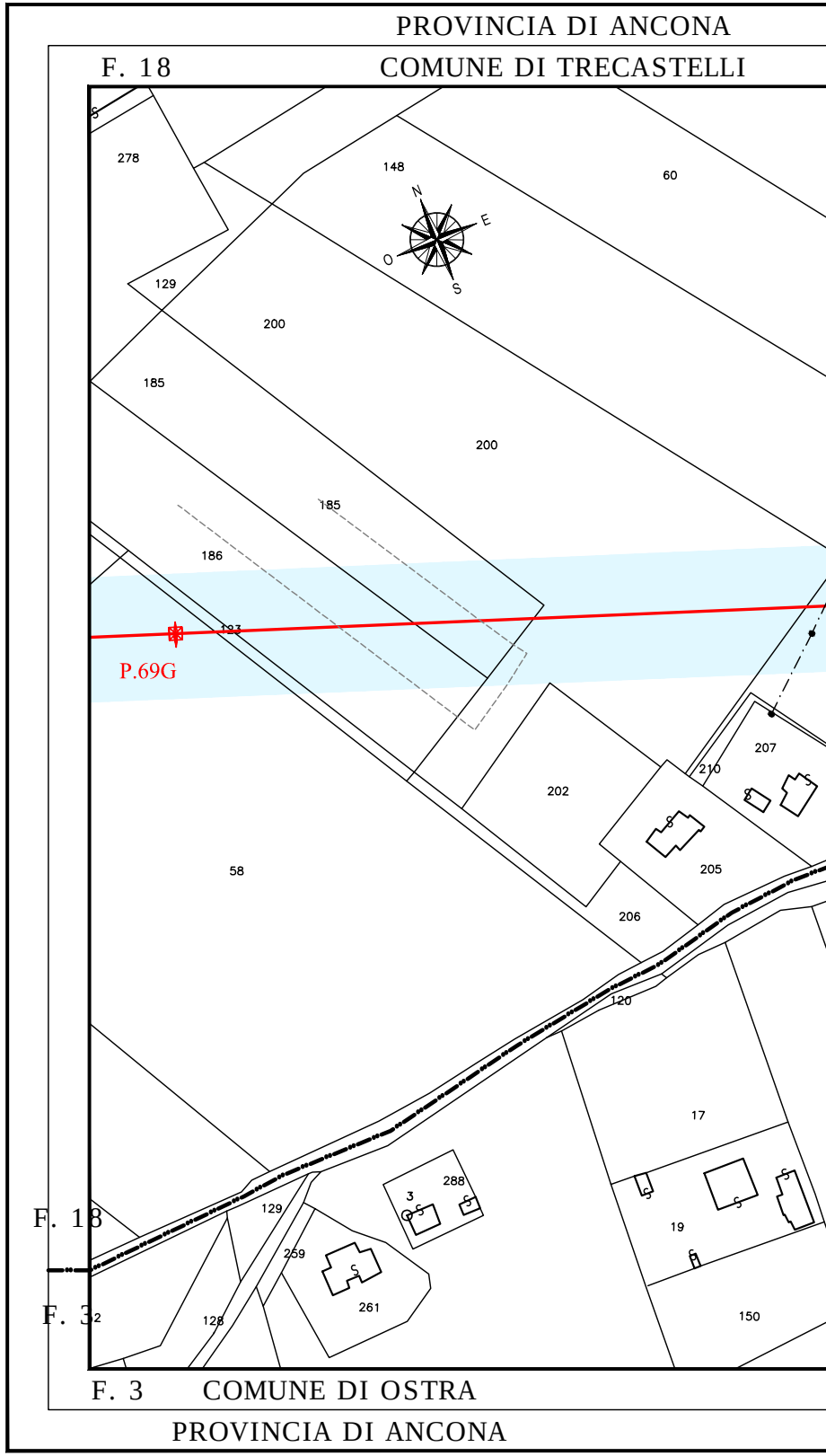
PROVINCIA DI ANCONA
F. 18
COMUNE DI TRECASTELLI
278
148
60
N
E
O
S
129
200
185
200
185
186
183
P.69G
207
210
202
205
58
206
120
17
288
3
129
259
19
261
F. 18
F. 32
128
150
F. 3
COMUNE DI OSTRA
PROVINCIA DI ANCONA

PROVINCIA DI ANCONA

F. 18 F. 14 F. 1 COMUNE DI OSTRA

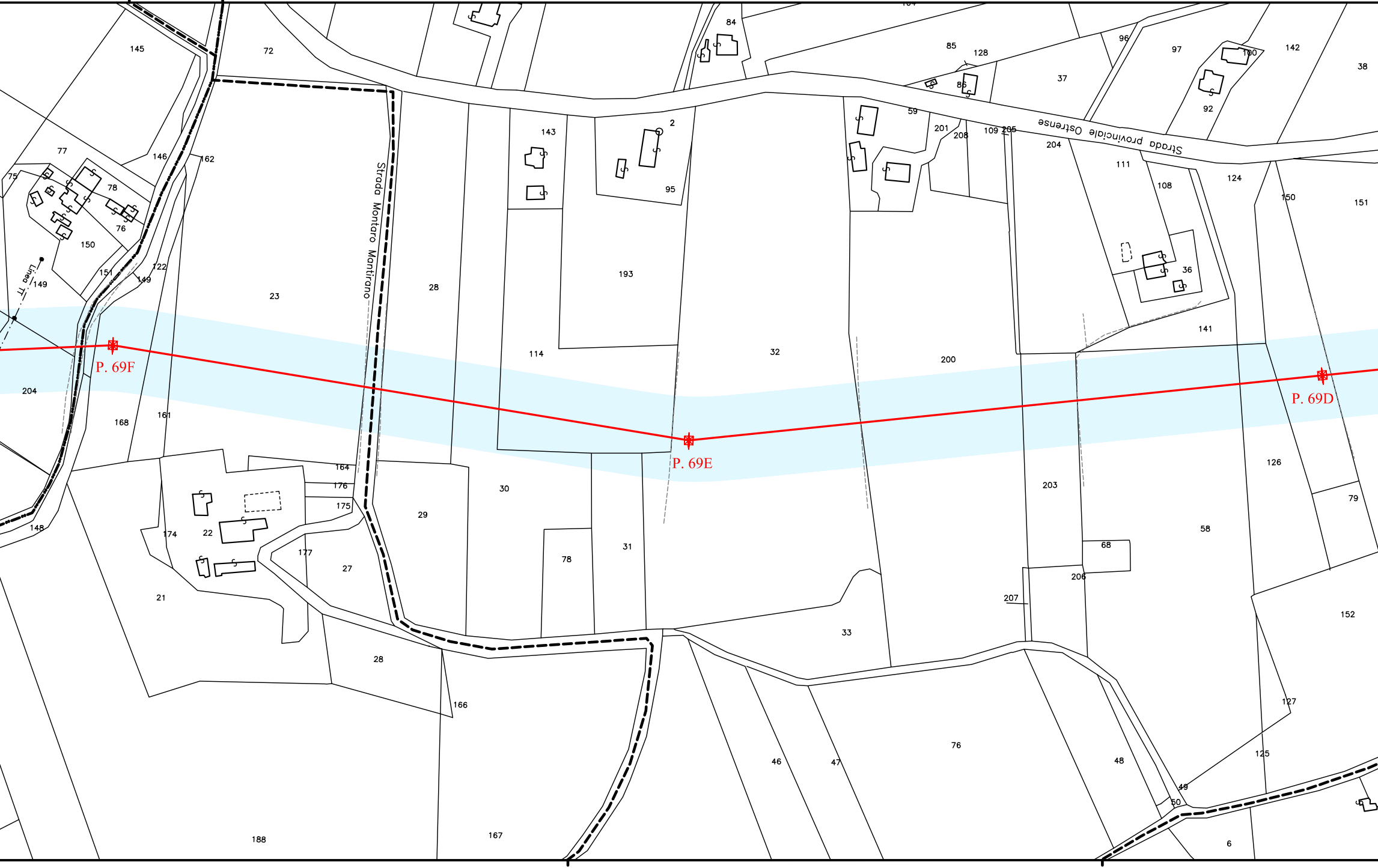
Strada Montaro Mantirano
Strada provinciale Ostrense
Linea TT
P. 69F
P. 69E
P. 69D
145
72
84
85
128
96
97
100
142
38
86
37
92
77
146
162
143
2
59
201
208
109
205
204
111
108
124
150
151
75
78
76
95
150
151
149
122
149
193
36
23
28
114
32
200
141
204
168
161
164
176
175
30
29
203
126
79
174
22
148
177
27
78
31
58
68
206
207
152
21
33
28
166
127
76
48
125
46
47
49
50
188
167
6

COMUNE DI OSTRA F. 3 F. 1 COMUNE DI OSTRA F. 1 F. 4 COMUNE DI OSTRA

PROVINCIA DI ANCONA PROVINCIA DI ANCONA PROVINCIA DI ANCONA

PROVINCIA DI ANCONA PROVINCIA DI ANCONA

COMUNE DI OSTRA F. 1 F. 2 COMUNE DI OSTRA

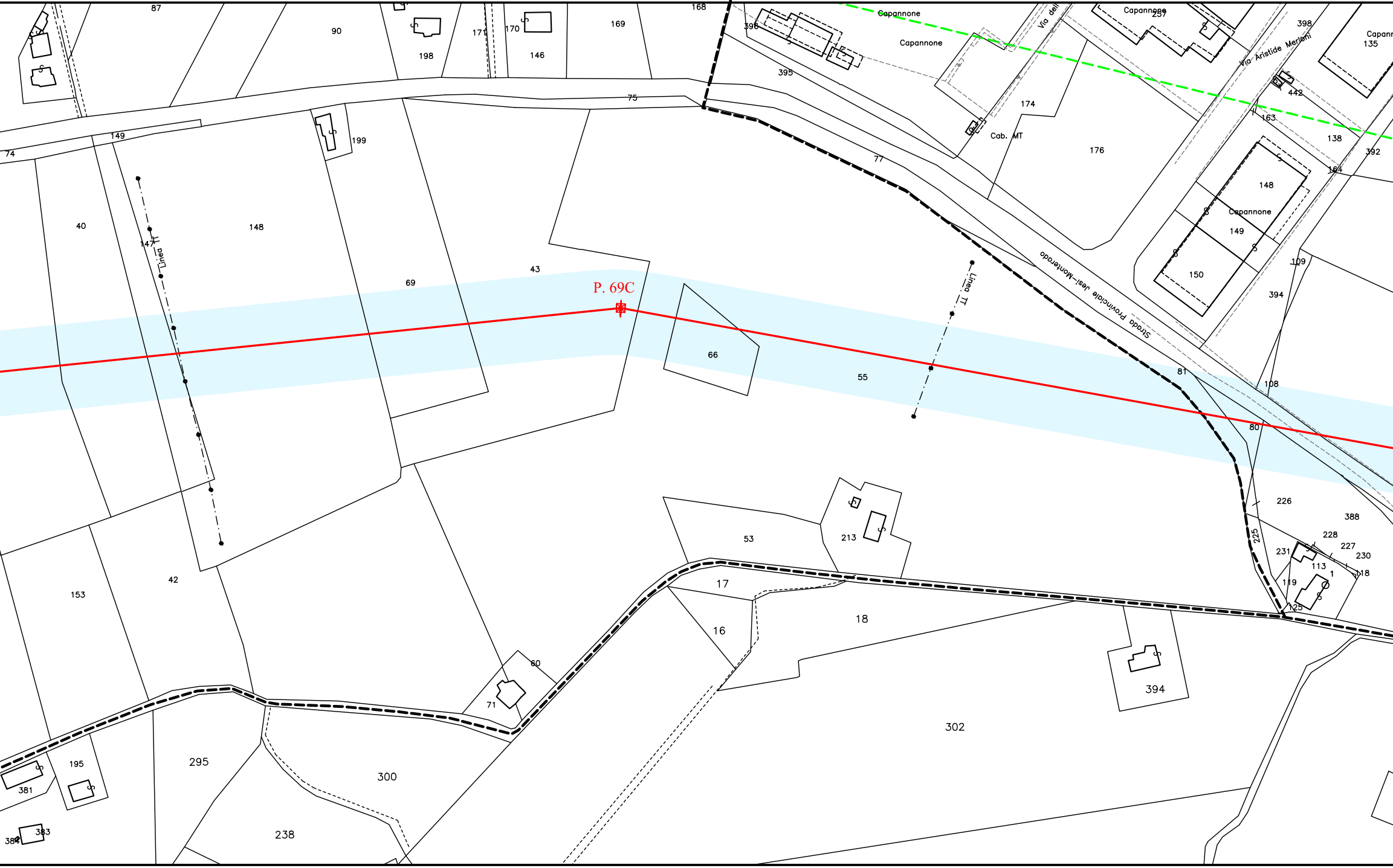
P. 69C
Linea TT
Linea TT
Strada Provinciale Jesi–Monterado
Via Aristide Merloni
Via dell
Capannone
Capannone
Capannone
Capannone
Capann
Cab. MT
87
90
198
171
170
146
169
168
396
395
75
74
149
199
40
147
148
69
43
66
55
77
174
176
257
398
135
442
163
138
392
164
148
149
150
394
109
108
81
80
226
388
228
227
230
231
113
1
118
119
125
225
153
42
53
213
17
16
18
394
302
60
71
295
300
238
195
381
383
384

P

PROVINCIA DI

COMUNE DI

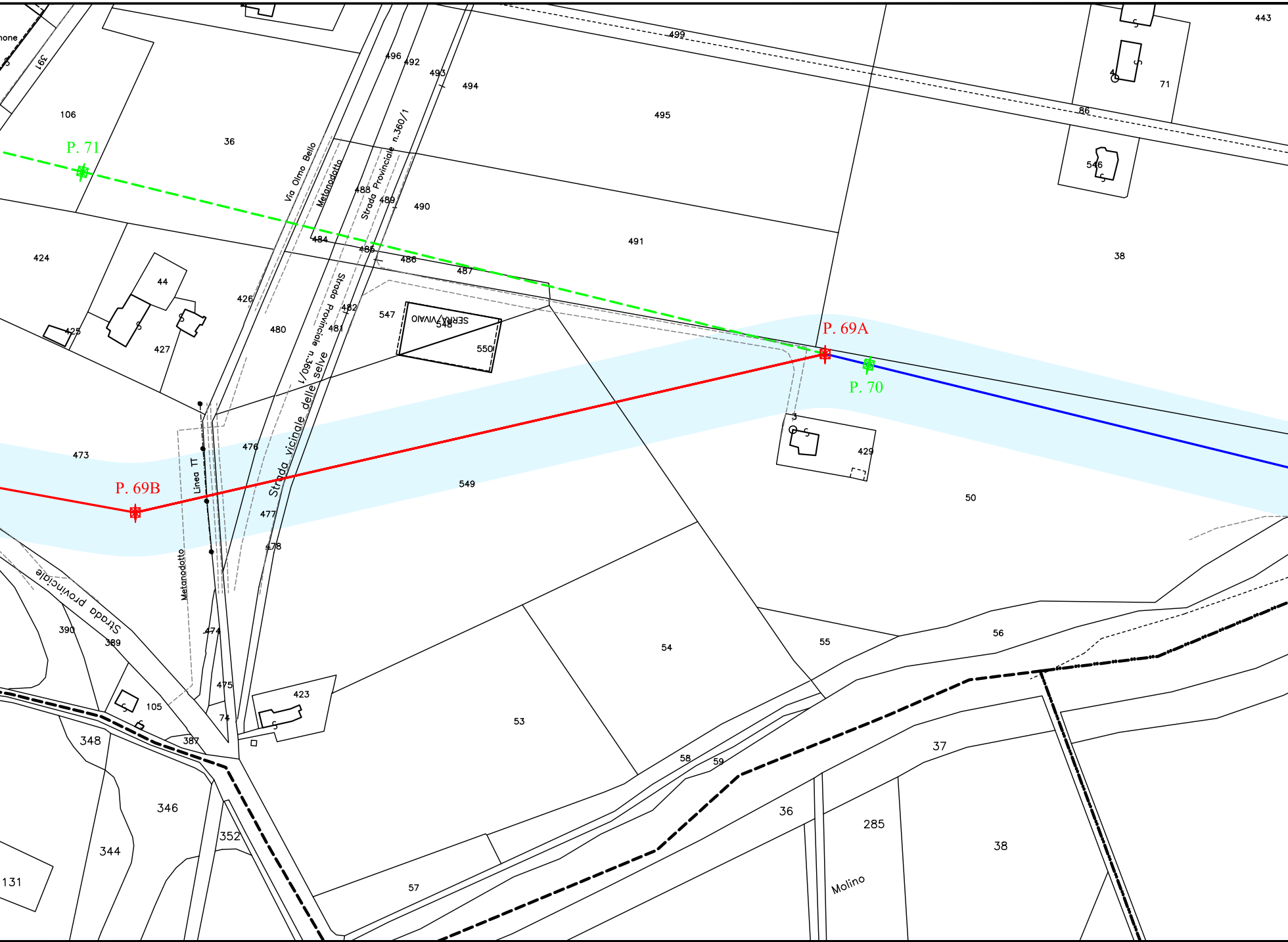
P. 71
P. 69A
P. 70
P. 69B
Via Olmo Bello
Metanodotto
Strada Provinciale n.360/1
Strada Provinciale n.360/1
Strada vicinale delle selve
Linea TT
Metanodotto
Strada provinciale
SERRA/VIVAIO
Molino
499
496
492
493
494
495
391
106
36
488
489
490
491
424
484
485
486
487
44
426
482
547
548
550
480
481
425
427
473
476
549
429
50
38
546
86
71
443
477
478
390
389
474
475
74
105
387
423
54
55
56
53
348
346
352
344
131
58
59
57
37
36
285
38

COMUNE DI OSTRA F. 4 F. 2 F. 4 COMUNE DI OSTRA F. 4 F. 126

PROVINCIA DI ANCONA PROVINCIA DI ANCONA

ANCONA PROVINCIA DI ANCONA

OSTRA F. 2 F. 126 COMUNE DI SENIGALLIA F. 126

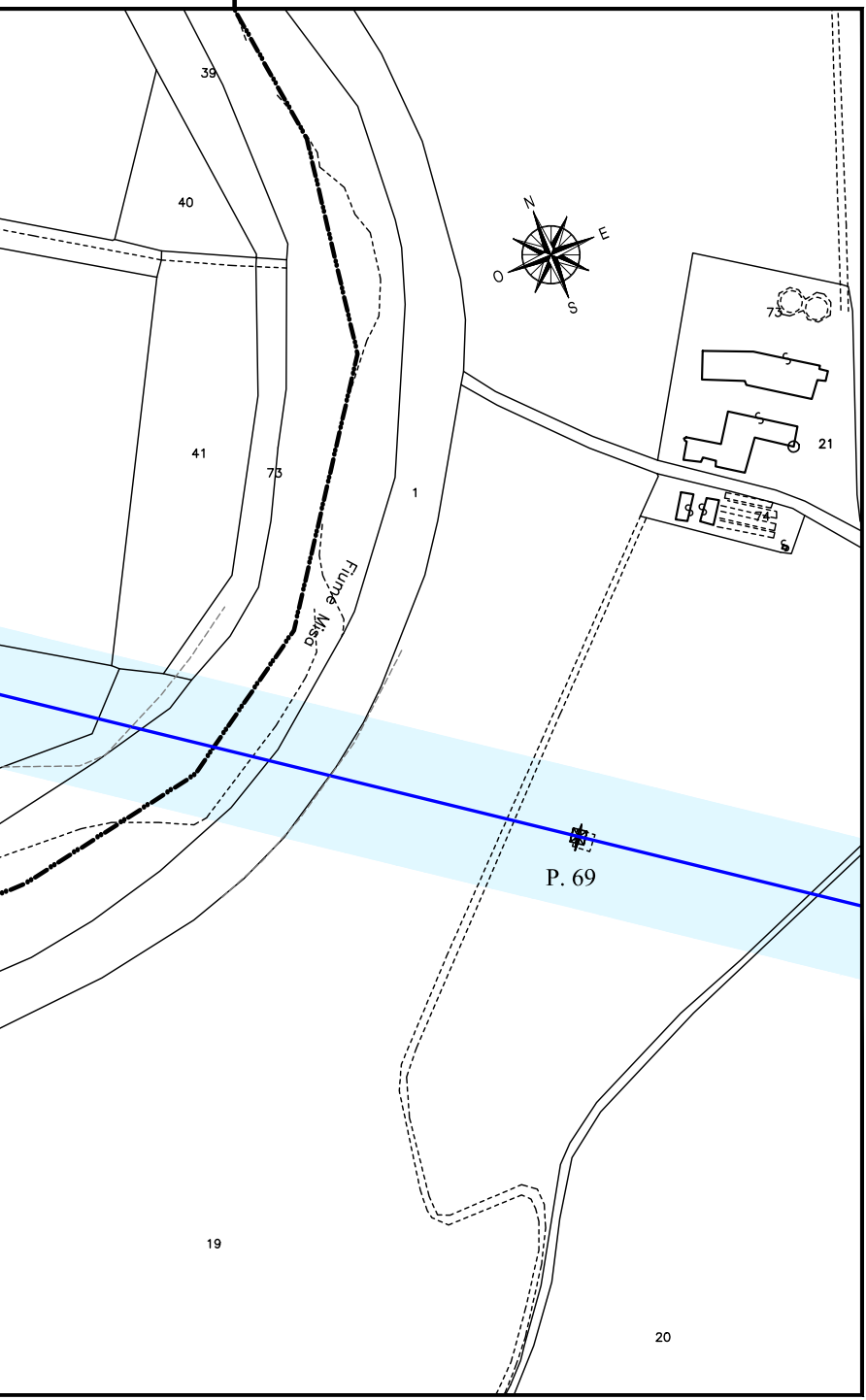
39
40
41
73
1
Fiume Misa
N
E
O
S
73
21
74
P. 69
19
20

COMUNE DI SENIGALLIA F. 126

PROVINCIA DI ANCONA