Sviluppo Rete tra Pesaro e Ancona
Realizzazione collegamento misto aereo cavo a 150 kV tra SE Candia e CP Fossombrone e demolizioni elettrodotti esistenti.

LEGENDA

🟦	LINEA AT 220 kV ESISTENTE DA DECLASSARE A 150 kV
🟩	LINEA AT 220 kV DA DEMOLIRE
🟥	LINEA AT 150 kV FUTURA
☒	PALO AT 220 kV ESISTENTE
☒	PALO AT 220 kV DA DEMOLIRE
☒	PALO AT 150 kV FUTURO
VAR ▭	FASCIA DpA TRATTA AEREA

LIMONE ANTONIO
N. 12048

REVISIONI					
00	30/11/2018	EMISSIONE PER PTO	R. DI LORETI DTCS-PRI-LI	B. TAMMARO DTCS-PRI-LI	A. LIMONE DTCS-PRI
N.	DATA	DESCRIZIONE	ELABORATO	VERIFICATO	APPROVATO

TIPOLOGIA DELL'ELABORATO	CODIFICA DELL'ELABORATO	
PLANIMETRIA	DE23787A1CEX1077	Terna Rete Italia TERNA GROUP

PROGETTO	TITOLO
COLLEGAMENTO CANDIA-FOSSOMBRONE	INTERVENTO 1 - VARIANTI E TRATTA AEREA P.69F-P.83 PLANIMETRIA CATASTALE CON FASCIA DpA COMUNE DI TRECASTELLI (AN)
RICAVATO DAL DOC. TERNA	
CLASSIFICAZIONE DI SICUREZZA	

NOME DEL FILE	SCALA CAD	FORMATO	SCALA	FOGLIO
DE23787A1CEX1077_00.dwg	1 unità = 1 mm	297x3000	1:2000	01 / 01

Questo documento contiene informazioni di proprietà Terna Rete Italia S.p.A. e deve essere utilizzato esclusivamente dal destinatario in relazione alle finalità per le quali è stato ricevuto. E' vietata qualsiasi forma di riproduzione o di divulgazione senza l'esplicito consenso di Terna Rete Italia S.p.A.

This document contains information proprietary to Terna Rete Italia S.p.A. and it will have to be used exclusively for the purposes for which it has been furnished. Whichever shape of spreading or reproduction without the written permission of Terna Rete Italia S.p.A. is prohibit.

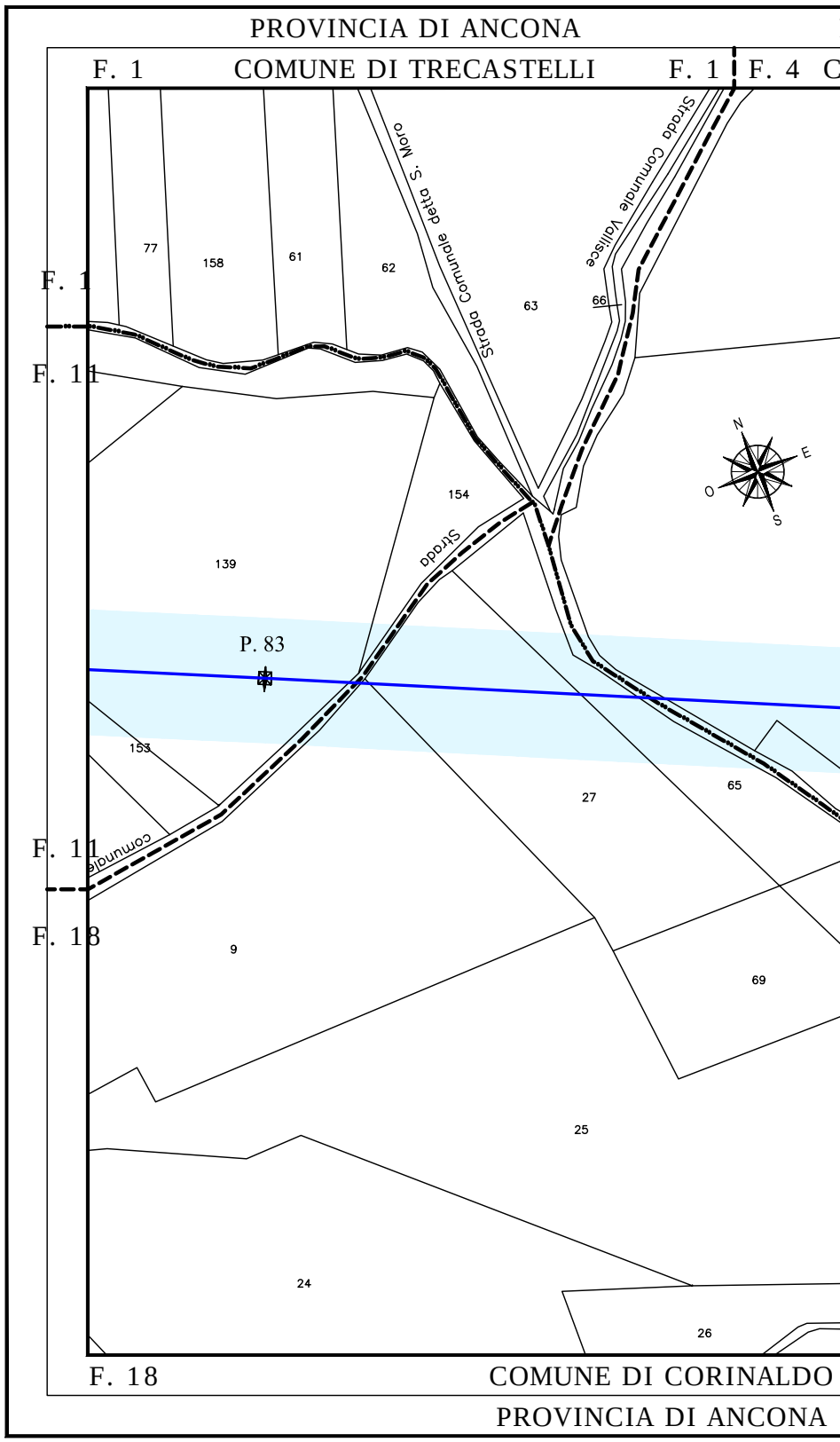
PROVINCIA DI ANCONA
F. 1
COMUNE DI TRECASTELLI
F. 1
F. 4
F. 1
F. 11
F. 11
F. 18
Strada Comunale detta S. Moro
Strada Comunale Vallisce
Strada
comunale
77
158
61
62
63
66
154
139
P. 83
153
27
65
9
69
25
24
26
N
E
S
O
F. 18
COMUNE DI CORINALDO
PROVINCIA DI ANCONA

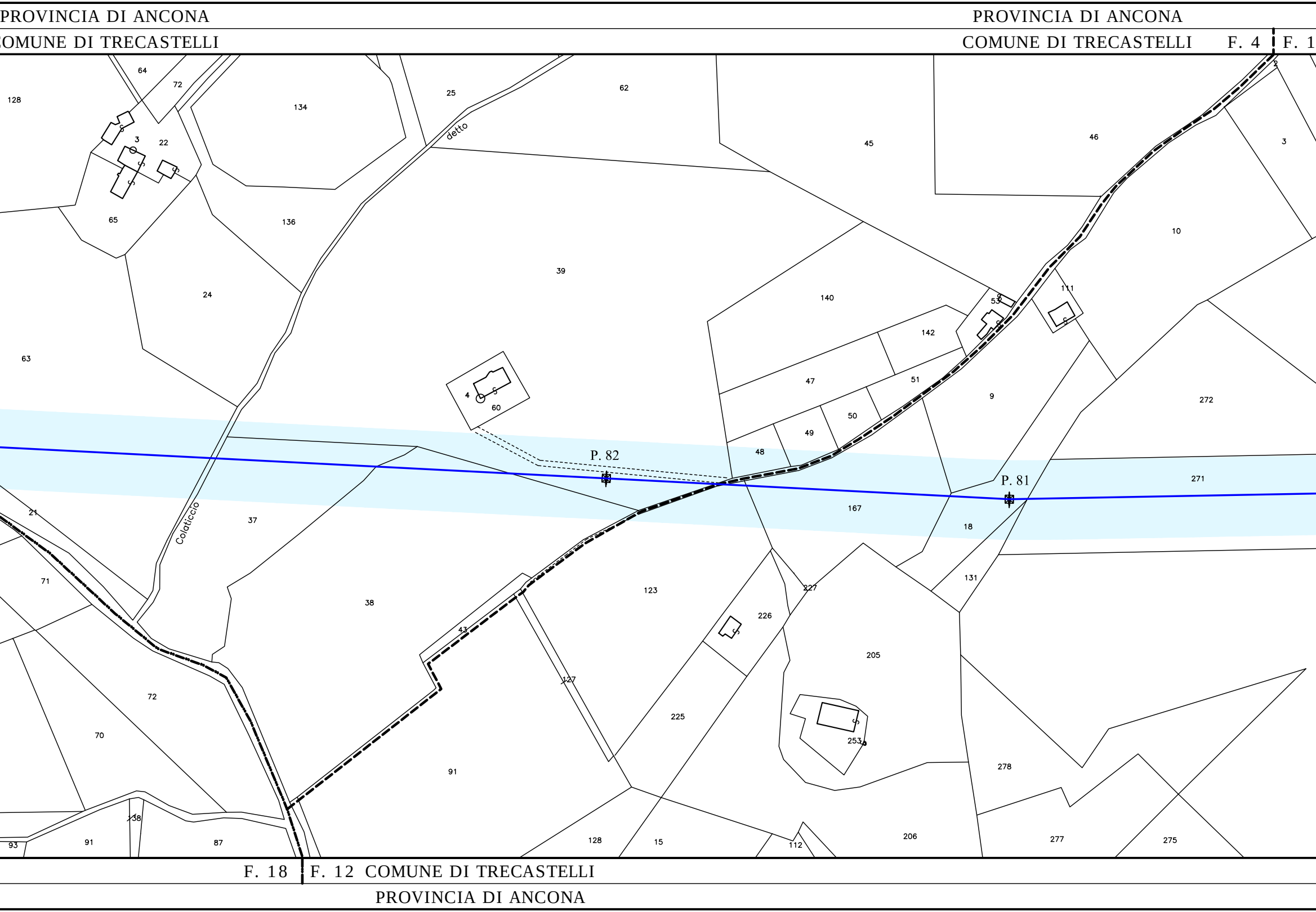
PROVINCIA DI ANCONA
OMUNE DI TRECASTELLI
PROVINCIA DI ANCONA
COMUNE DI TRECASTELLI
F. 4
F. 1
detto
Colaticcio
P. 82
P. 81
F. 18
F. 12 COMUNE DI TRECASTELLI
PROVINCIA DI ANCONA
128
64
72
134
25
62
45
46
3
22
2
65
136
39
10
24
140
111
53
142
63
4
60
47
51
9
272
50
49
48
271
167
18
21
37
123
131
71
38
226
227
43
205
127
72
225
70
253
91
278
38
93
91
87
128
15
112
206
277
275

PROVINCIA DI ANCONA PROVINCIA DI ANCONA

2 COMUNE DI TRECASTELLI F. 12 F. 5 COMUNE DI TRECASTELLI

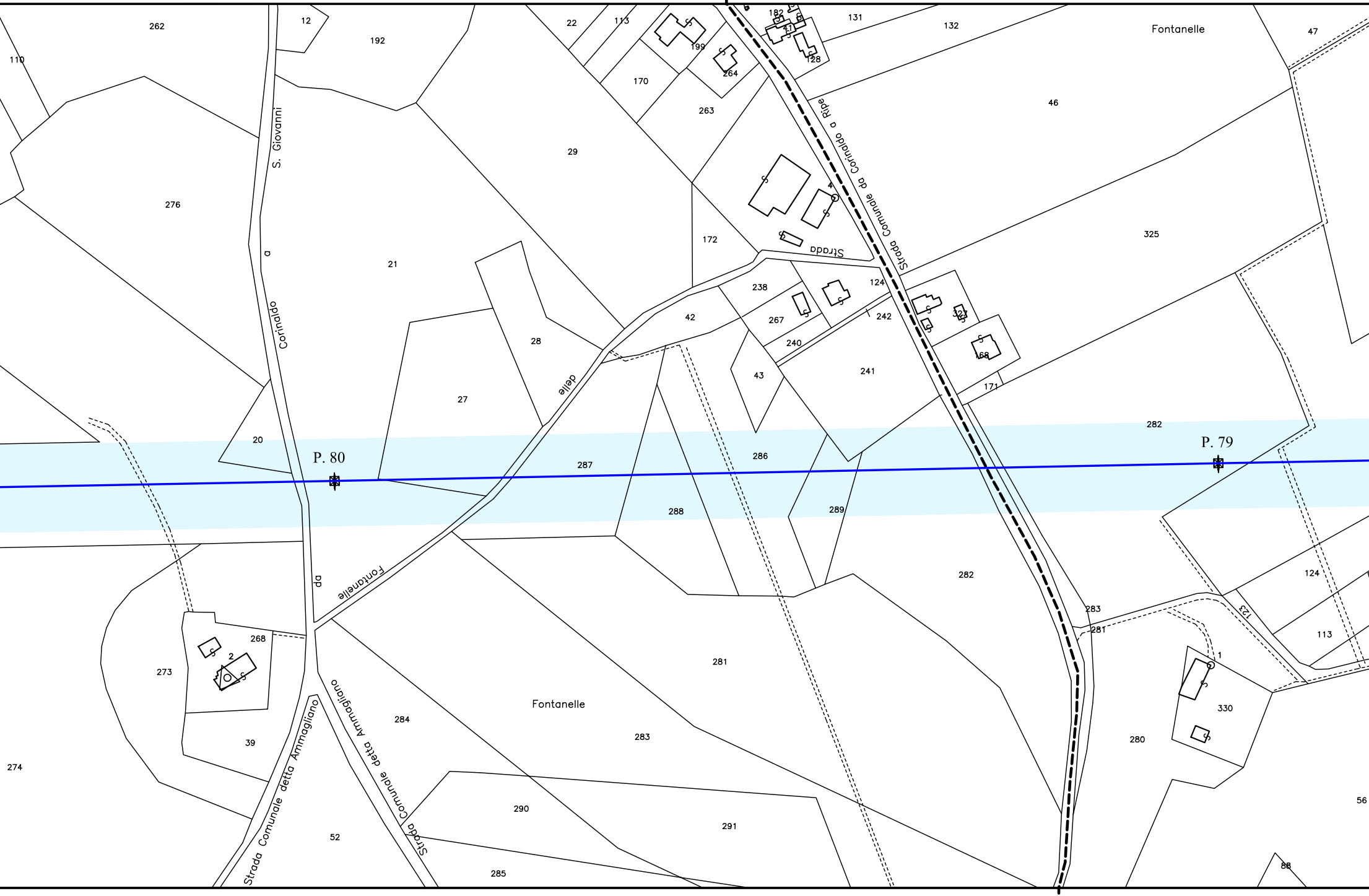

P. 80
P. 79
Fontanelle
Fontanelle
Strada Comunale da Corinaldo a Ripe
Strada
S. Giovanni a Corinaldo
da Fontanelle
delle
Strada Comunale detta Ammagliano
Strada Comunale detta Ammagliano
262
12
192
22
113
199
264
170
263
182
41
128
131
132
47
110
276
29
46
4
325
172
21
238
124
42
267
242
327
168
28
240
241
171
43
27
282
20
287
286
288
289
124
282
283
281
268
2
273
281
113
1
330
123
39
284
283
280
274
290
291
56
52
285
88

COMUNE DI TRECASTELLI F. 12 F. 5

PROVINCIA DI ANCONA

PROVINCIA DI ANCONA

F. 5 | F. 6 COMUNE DI TRECASTELLI

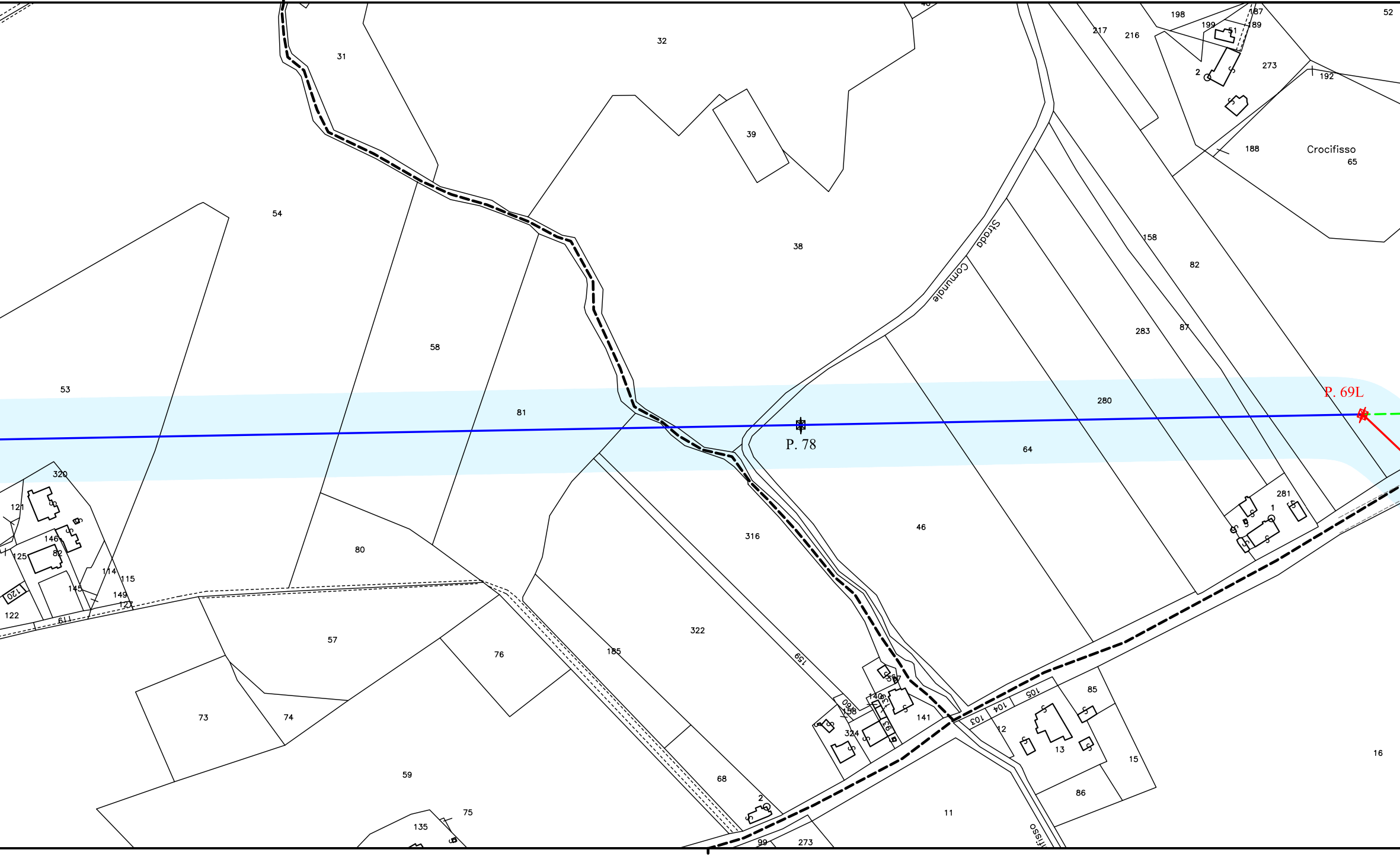
31
32
39
38
54
58
53
81
P. 78
P. 69L
Strada Comunale
Crocifisso
65
198
199
187
189
51
217
216
52
2
273
192
188
158
82
283
87
280
64
46
316
320
121
146
125
82
114
115
145
149
127
120
122
119
80
57
76
73
74
59
75
135
185
322
159
68
2
99
273
11
141
105
104
103
12
13
85
86
15
16
281
1
324
140
158
060
11
Crocifisso

COMUNE DI TRECASTELLI

PROVINCIA DI ANCONA

F. 5 | F. 13 COMUNE DI TRECASTELLI

PROVINCIA DI ANCONA

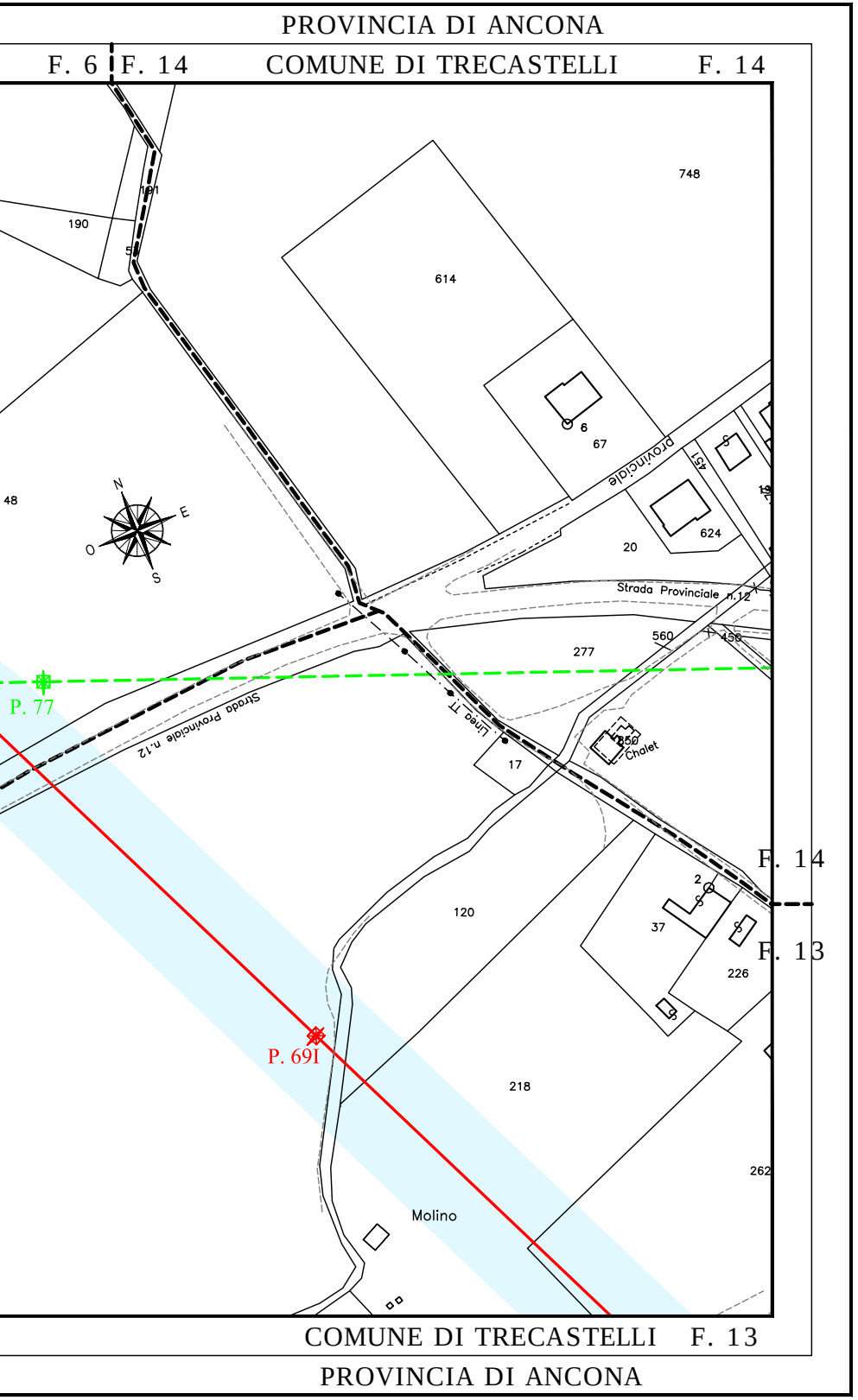
PROVINCIA DI ANCONA
F. 6
F. 14
COMUNE DI TRECASTELLI
F. 14
748
614
6
67
191
190
48
N
E
S
O
provinciale
451
624
20
Strada Provinciale n.12
277
560
450
Linea TT
17
850
Chalet
Strada Provinciale n.12
P. 77
F. 14
F. 13
120
2
37
226
P. 69I
218
262
Molino
COMUNE DI TRECASTELLI
F. 13
PROVINCIA DI ANCONA

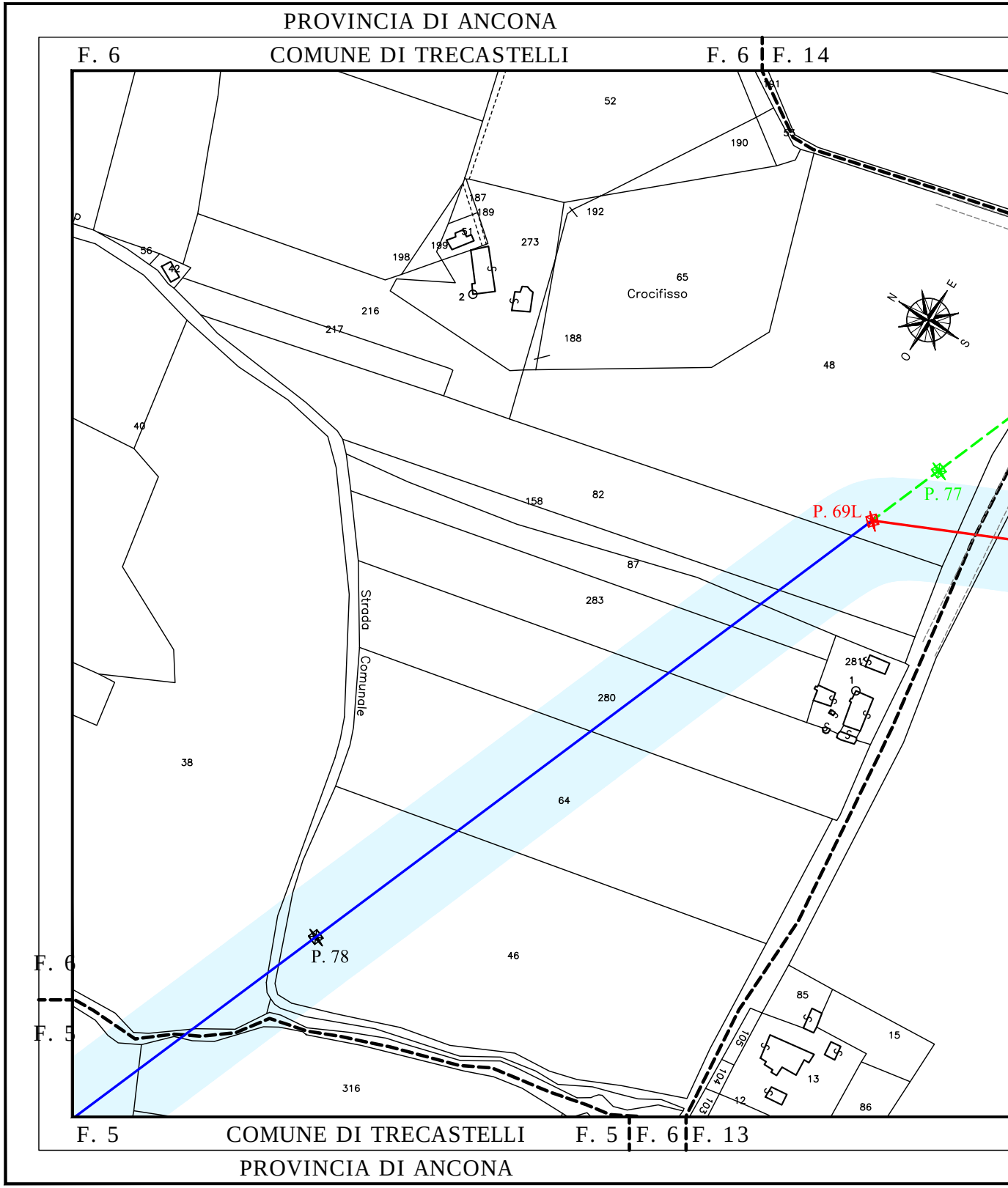
PROVINCIA DI ANCONA
F. 6
COMUNE DI TRECASTELLI
F. 6
F. 14
52
191
190
187
189
192
273
199
198
65
Crocifisso
56
42
216
217
188
48
N
E
S
O
40
158
82
P. 69L
P. 77
87
283
Strada Comunale
281
1
280
38
64
46
P. 78
F. 6
F. 5
316
85
15
105
104
103
13
12
86
F. 5
COMUNE DI TRECASTELLI
F. 5
F. 6
F. 13
PROVINCIA DI ANCONA

PROVINCIA DI ANCONA

COMUNE DI TRECASTELLI F. 14 | F. 18

PROVINCIA DI ANCONA

COMUNE DI TRECASTELLI F. 18

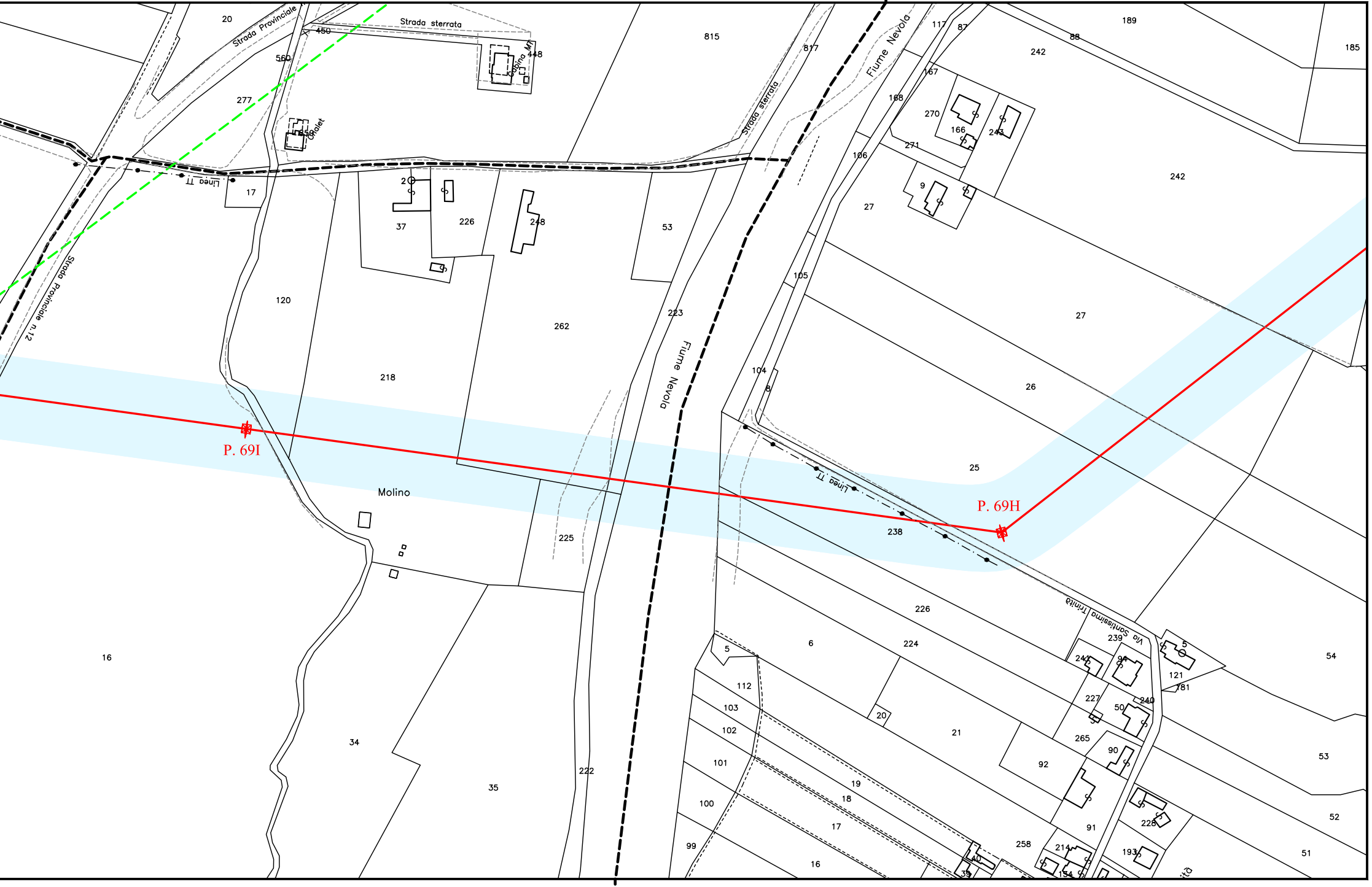
Strada Provinciale
Strada sterrata
Cabina MT
Chalet
Linea TT
Strada Provinciale n.12
Fiume Nevola
Strada sterrata
Molino
P. 69I
P. 69H
Via Santissima Trinità
20
450
448
560
277
815
817
17
2
37
226
248
53
120
262
223
218
225
16
34
35
222
117
87
88
189
185
242
167
168
270
166
243
271
106
9
27
242
105
27
26
104
8
25
238
226
6
224
5
239
241
94
121
781
54
112
103
102
101
100
99
20
21
227
50
240
265
92
90
19
18
17
16
258
91
214
228
193
53
52
51
40
39
134

COMUNE DI TRECASTELLI F. 13 | F. 18

COMUNE DI TRECASTELLI F. 18

PROVINCIA DI ANCONA

PROVINCIA DI ANCONA

PROVINCIA DI ANCONA PROVINCIA DI ANCONA

F. 13 COMUNE DI TRECASTELLI F. 13 F. 18 COMUNE DI TRECASTELLI

F. 13

F. 18

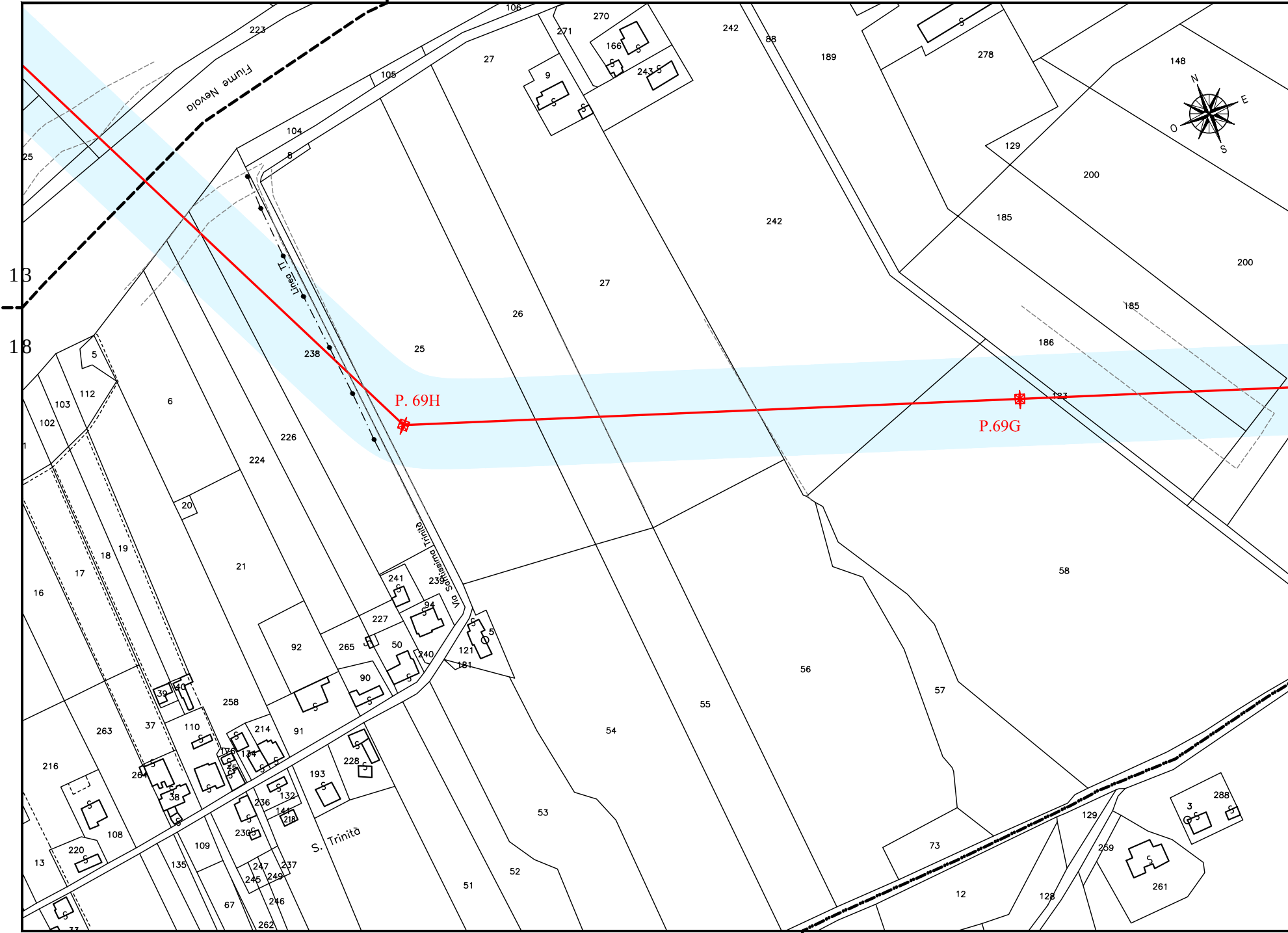
Fiume Nevola
Linea T1
P. 69H
P.69G
Via Santissima Trinità
S. Trinità
N
E
O
S
223
106
105
104
8
270
271
166
243
27
9
242
88
189
278
148
129
200
185
186
183
25
238
26
6
5
112
103
102
226
224
20
21
19
18
17
16
241
239
227
94
92
265
50
240
121
181
90
258
263
37
110
214
91
228
193
216
264
38
132
236
141
218
230
108
220
109
135
13
247
237
245
249
246
67
262
51
52
53
54
55
56
57
58
73
12
128
129
259
261
3
288

F. 18 COMUNE DI TRECASTELLI F. 18 F. 3 COMUNE DI OSTRA

PROVINCIA DI ANCONA PROVINCIA DI ANCONA

PROVINCIA DI ANCONA

F. 18 F. 14 F. 1 COMUNE DI OSTRA F. 1

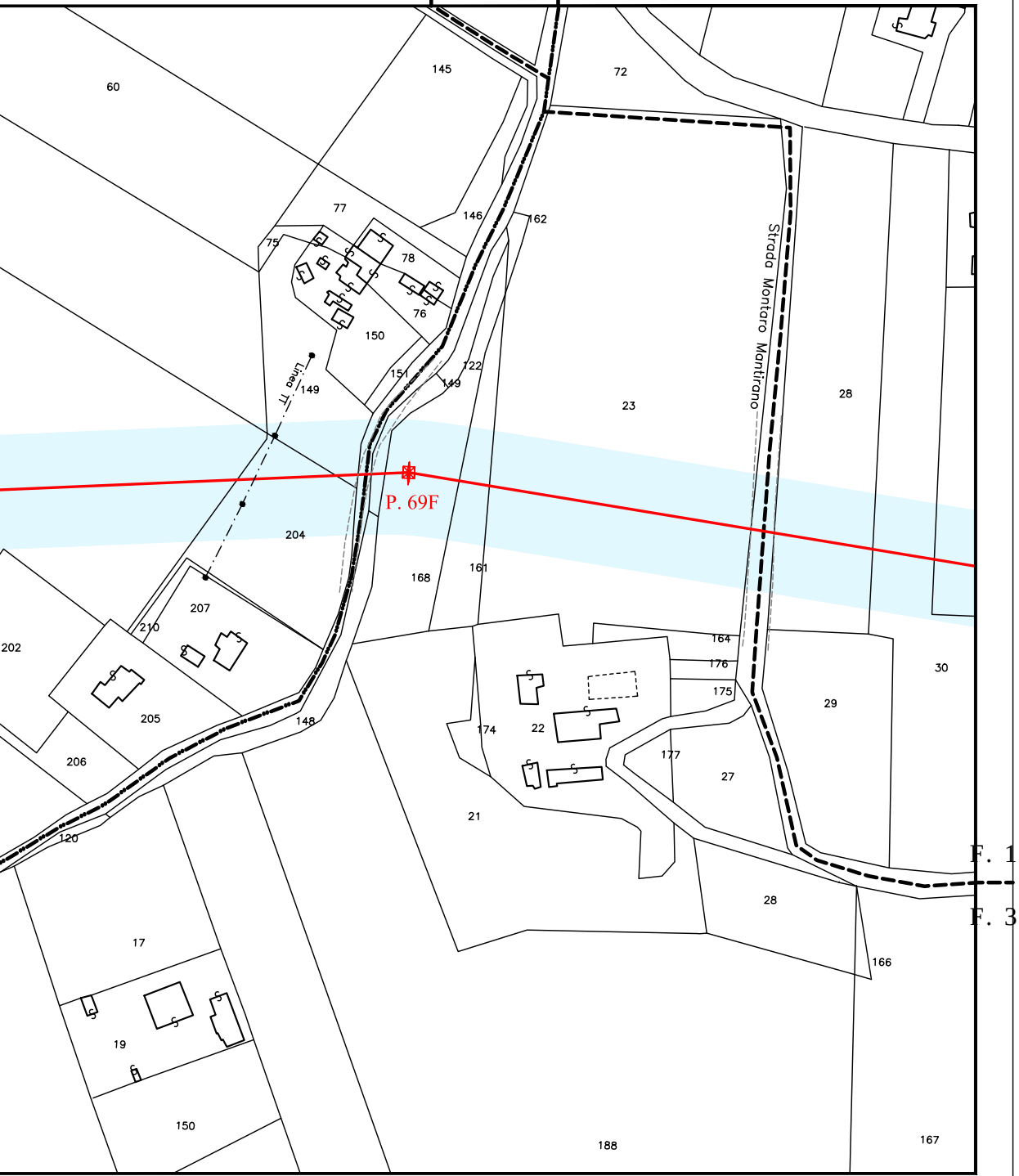
60
145
72
77
146
162
75
78
76
150
Linea TT
149
151
122
149
23
Strada Montaro Mantirano
28
P. 69F
204
168
161
207
210
202
164
176
175
30
29
205
174
22
148
177
27
206
21
120
F. 1
F. 3
28
166
17
19
150
188
167

COMUNE DI OSTRA F. 3

PROVINCIA DI ANCONA