Sviluppo Rete tra Pesaro e Ancona
Realizzazione collegamento misto aereo cavo a 150 kV tra SE Candia e CP Fossombrone e demolizioni elettrodotti esistenti.

LEGENDA

🟦	LINEA AT 220 kV ESISTENTE DA DECLASSARE A 150 kV
🟩 - - -	LINEA AT 220 kV DA DEMOLIRE
🟥	LINEA AT 150 kV FUTURA
⊠	PALO AT 220 kV ESISTENTE
⊠	PALO AT 220 kV DA DEMOLIRE
⊠	PALO AT 150 kV FUTURO
VAR ▭	FASCIA DpA TRATTA AEREA

DOTT. ING.
LIMONE ANTONIO
SEZIONE A
SETTORE: CIVILE E AMBIENTALE - INDUSTRIALE - DELL'INFORMAZIONE
N. ISCRIZ. 12048
ORDINE DEGLI INGEGNERI DELLA PROVINCIA DI NAPOLI

REVISIONI

N.	DATA	DESCRIZIONE	ELABORATO	VERIFICATO	APPROVATO
00	30/11/2018	EMISSIONE PER PTO	R. DI LORETI DTCS-PRI-LI	B. TAMMARO DTCS-PRI-LI	A. LIMONE DTCS-PRI

TIPOLOGIA DELL'ELABORATO	CODIFICA DELL'ELABORATO	
PLANIMETRIA	DE23787A1CEX1078	Terna Rete Italia TERNA GROUP

PROGETTO	TITOLO
COLLEGAMENTO CANDIA-FOSSOMBRONE	INTERVENTO 1 - VARIANTI E TRATTA AEREA P.95-P.115N PLANIMETRIA CATASTALE CON FASCIA DpA COMUNE DI MONDAVIO (PU)
RICAVATO DAL DOC. TERNA	
CLASSIFICAZIONE DI SICUREZZA	

NOME DEL FILE	SCALA CAD	FORMATO	SCALA	FOGLIO
DE23787A1CEX1078_00.dwg	1 unità = 1 mm	297x2900	1:2000	01 / 01

Questo documento contiene informazioni di proprietà Terna Rete Italia S.p.A. e deve essere utilizzato esclusivamente dal destinatario in relazione alle finalità per le quali è stato ricevuto. E' vietata qualsiasi forma di riproduzione o di divulgazione senza l'esplicito consenso di Terna Rete Italia S.p.A.

This document contains information proprietary to Terna Rete Italia S.p.A. and it will have to be used exclusively for the purposes for which it has been furnished. Whichever shape of spreading or reproduction without the written permission of Terna Rete Italia S.p.A. is prohibit.

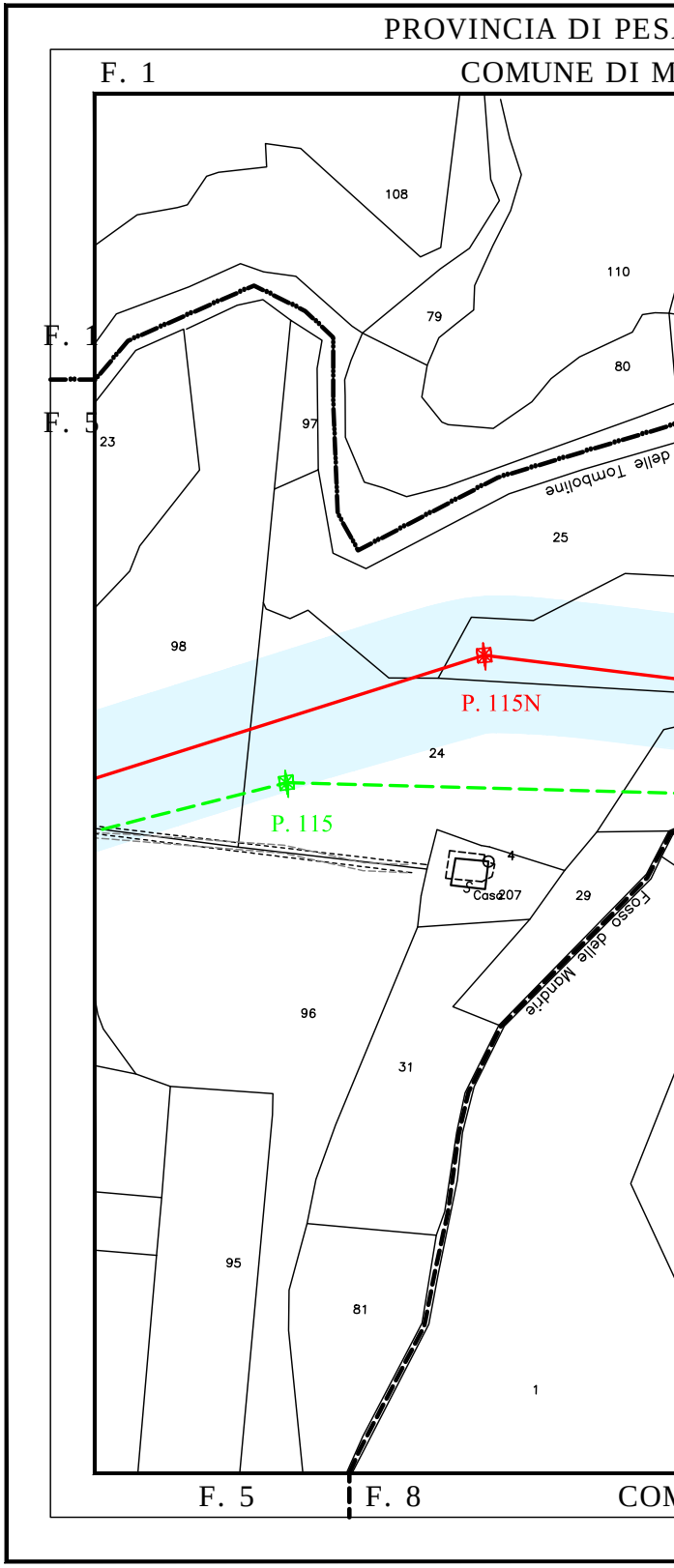
PROVINCIA DI PES
COMUNE DI M
F. 1
F. 1
F. 5
108
110
79
80
97
23
delle Tomboline
25
98
P. 115N
24
P. 115
4
Casa
207
29
Fosso delle Mandrie
96
31
95
81
1
F. 5
F. 8
COM

ARO E URBINO PROVINCIA DI PESARO E URBINO

ONDAVIO F. 1 | F. 2 COMUNE DI MONDAVIO

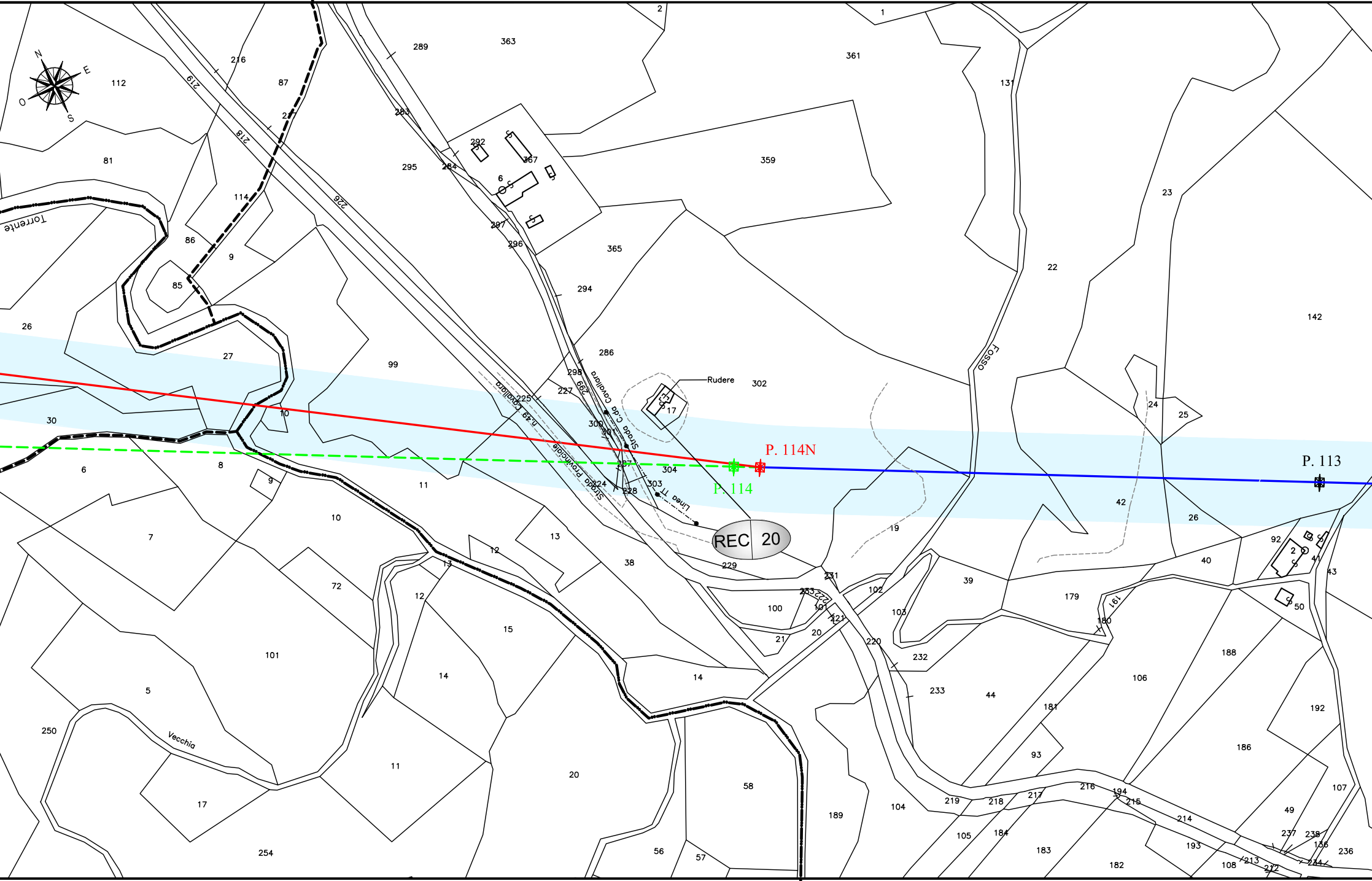
N
E
S
O
Torrente
Vecchia
Fosso
Strada Provinciale n.49 Cavallara
Strada C.da Cavallara
Linea TT
Rudere
P. 114N
P. 114
P. 113
REC 20
2
1
289
363
361
216
87
112
131
219
253
218
292
367
295
284
6
359
23
81
226
114
297
296
365
22
86
9
85
294
142
26
286
27
99
298
227
225
302
17
24
25
30
10
300
301
6
8
9
11
304
287
303
224
228
42
26
10
19
7
12
13
38
229
231
92
2
41
43
40
72
13
12
15
100
233
101
102
222
221
103
39
179
191
180
50
101
5
14
21
20
220
232
233
44
181
188
106
192
250
11
20
58
93
186
107
17
254
56
57
189
104
219
218
217
216
194
215
214
49
105
184
183
193
237
238
136
236
182
108
213
212
234

MUNE DI TERRE ROVERESCHE SEZ. ORCIANO DI PESARO F. 8 | F. 2 COMUNE DI MONDAVIO

PROVINCIA DI PESARO E URBINO PROVINCIA DI PESARO E URBINO

PROVINCIA DI PESARO E URBINO

COMUNE DI MONDAVIO F. 2 F. 4

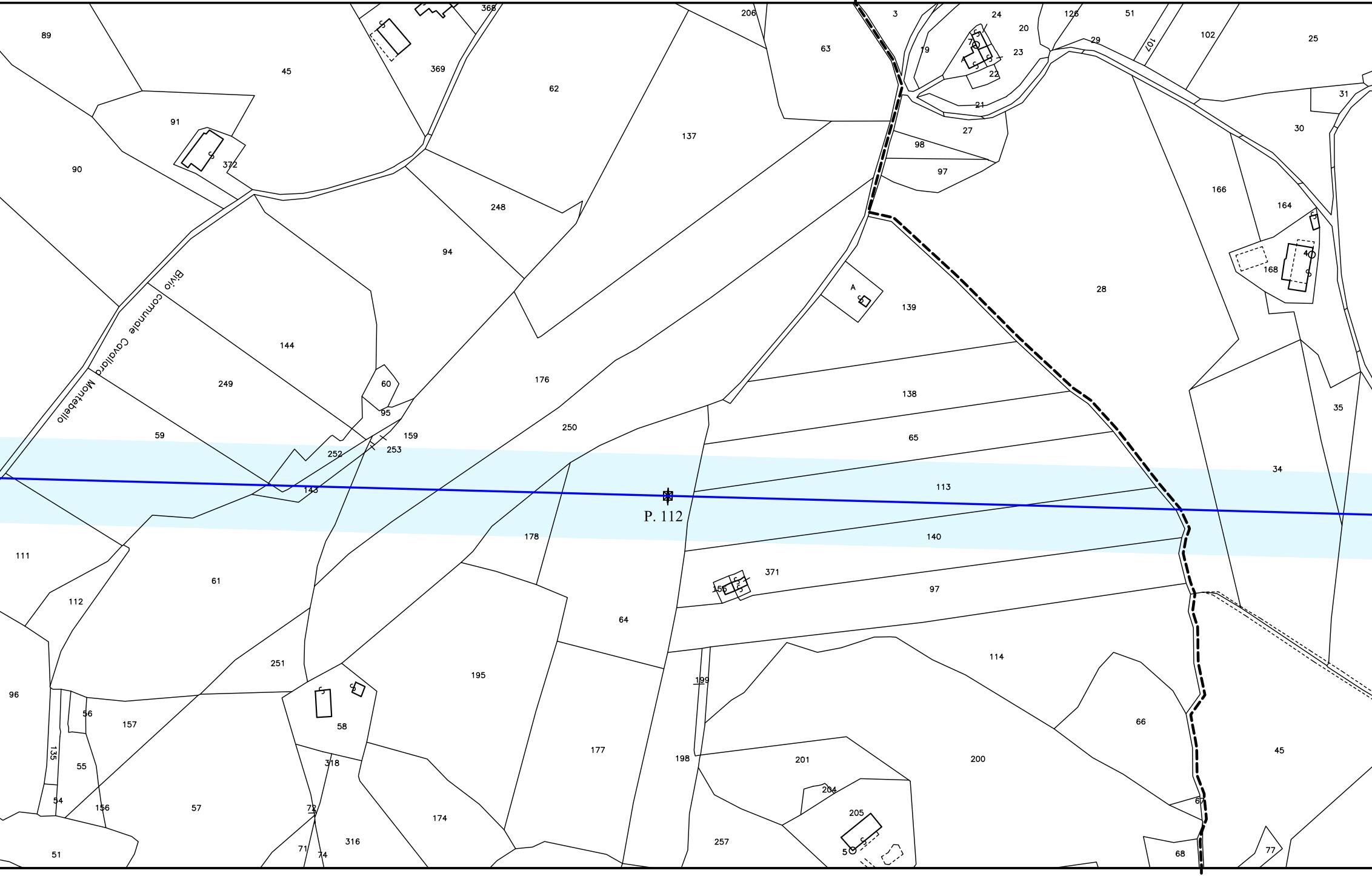
P. 112
Bivio comunale Cavallara Montebello
89
45
368
369
62
206
3
63
24
20
126
51
102
25
19
23
22
21
29
107
31
30
91
372
90
137
98
27
97
248
94
166
164
168
28
139
A
144
249
60
95
59
176
250
138
65
35
34
159
253
252
143
113
140
178
111
61
371
155
97
112
64
114
96
251
195
199
56
157
58
135
55
318
177
198
201
200
66
45
204
54
156
57
72
316
174
205
257
67
51
71
74
68
77
5

COMUNE DI MONDAVIO F. 2 F. 4

PROVINCIA DI PESARO E URBINO

OVINCIA DI PESARO E URBINO PROVINCIA DI PESARO E URBINO

COMUNE DI MONDAVIO F. 4 F. 5 COMUNE DI MONDAVIO

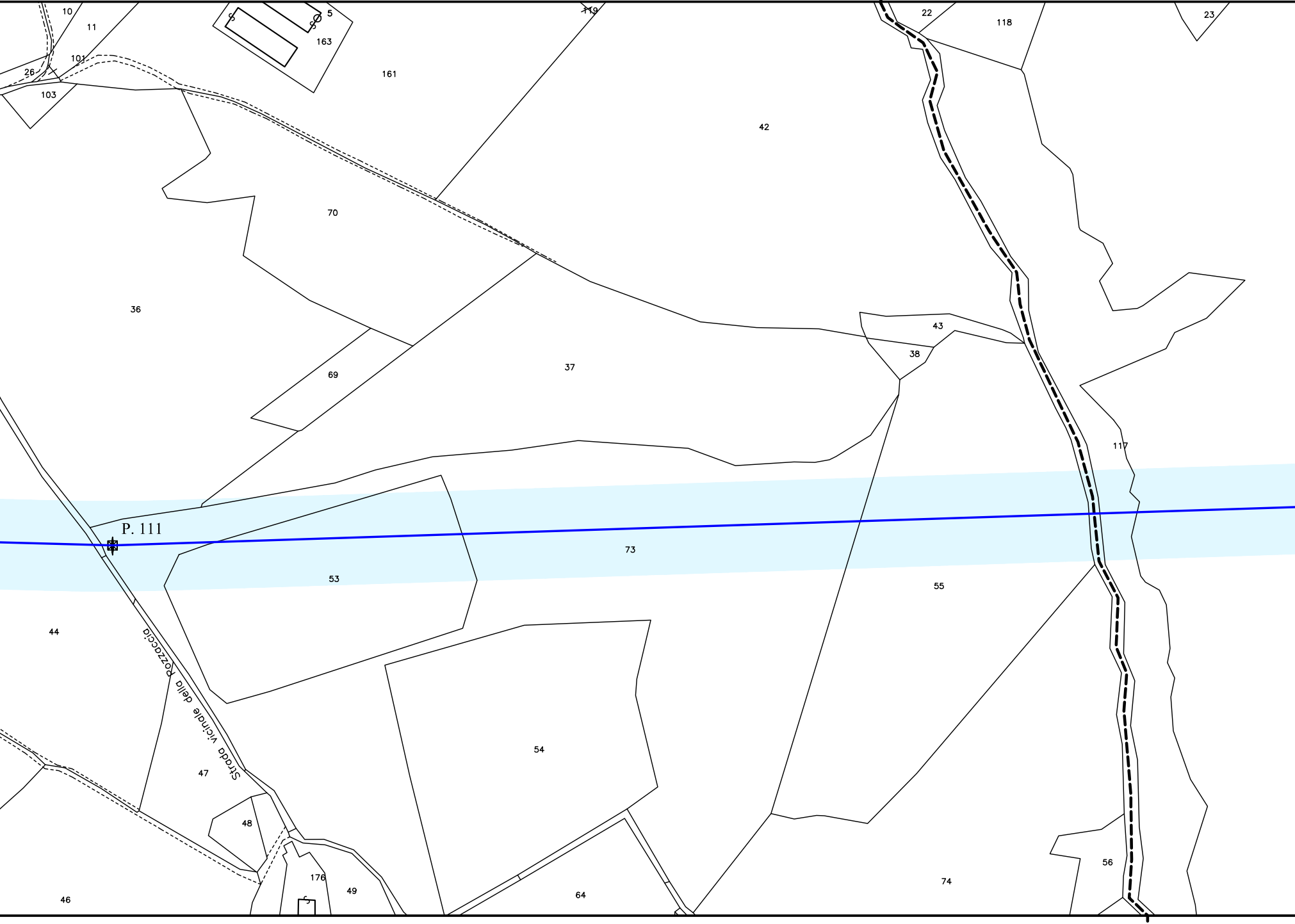
10
11
101
26
103
5
163
161
119
22
118
23
42
70
36
37
69
43
38
117
P. 111
73
53
55
44
54
47
Strada Vicinale della Pozzaccia
48
176
49
64
74
56
46

COMUNE DI MONDAVIO F. 4 F. 5 COMUNE

PROVINCIA DI PESARO E URBINO PROVINCIA DI

PROVINCIA DI PESARO E URBINO

COMUNE DI MONDAVIO F. 5

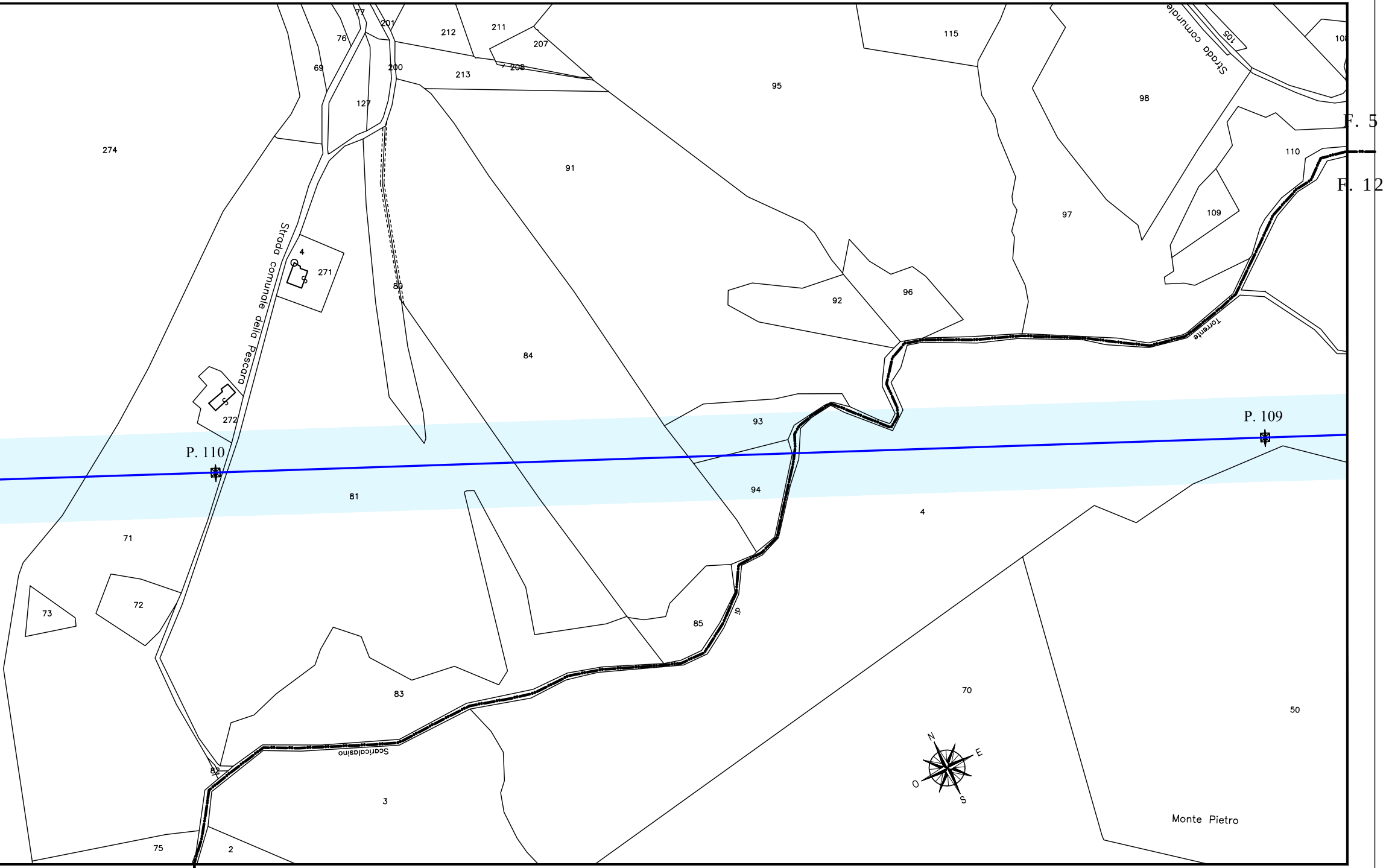
77
201
76
212
211
207
69
200
213
208
127
115
105
Strada comunale
10
95
98
F. 5
274
91
110
F. 12
97
109
Strada comunale della Pescara
4
271
80
92
96
84
Torrente
272
93
P. 109
P. 110
81
94
4
71
72
73
85
di
83
70
50
Scaricalasino
82
N
E
O
S
3
Monte Pietro
75
2

DI MONDAVIO F. 5 F. 12 COMUNE DI TERRE ROVERESCHE SEZ. ORCIANO DI PESARO F. 12

I PESARO E URBINO PROVINCIA DI PESARO E URBINO

PROVINCIA DI PESARO E URBINO

F. 26 COMUNE DI TERRE ROVERESCHE SEZ. ORCIANO DI PESARO

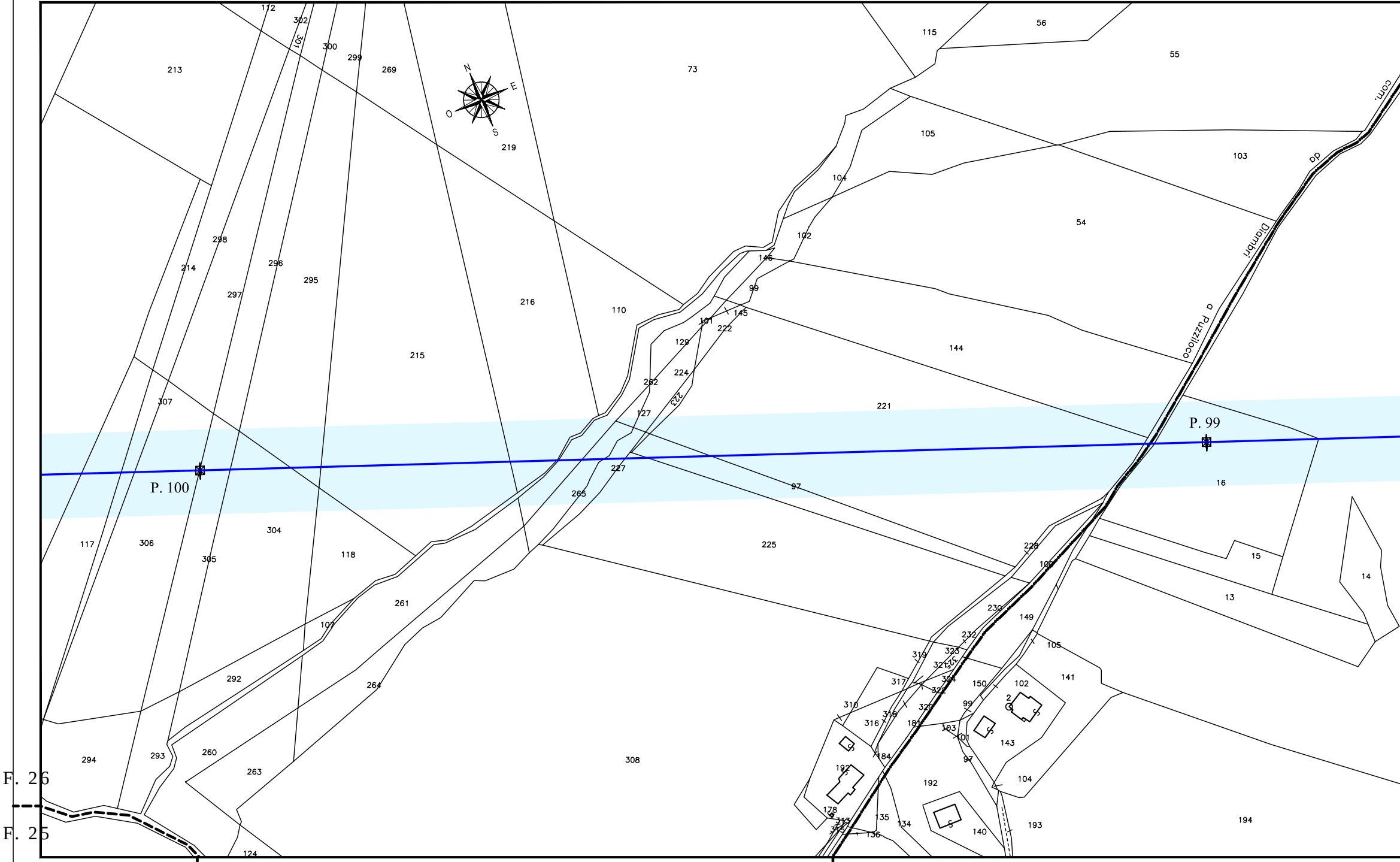
N
E
S
O
P. 100
P. 99
F. 26
F. 25
com.
dp
Diambri
a Puzzilloco
112
302
301
300
299
269
213
73
115
56
55
219
105
103
104
54
102
146
99
145
101
222
129
224
262
223
127
110
216
215
298
214
296
295
297
307
221
144
227
265
97
16
225
228
100
15
14
13
117
306
305
304
118
261
107
292
264
230
149
232
105
141
319
323
321
324
322
150
102
317
310
316
318
320
99
181
103
101
143
2
294
293
260
263
308
184
192
97
104
178
135
134
140
193
194
313
315
136
124

F. 25 F. 26 COMUNE DI TERRE ROVERESCHE SEZ. ORCIANO DI PESARO F. 26 F. 10 COMUNE DI MONDAVIO

PROVINCIA DI PESARO E URBINO PROVINCIA DI PESARO E URBINO

PROVINCIA DI PESARO E URBINO

F. 26 F. 10 COMUNE DI MONDAVIO F. 10 F. 17

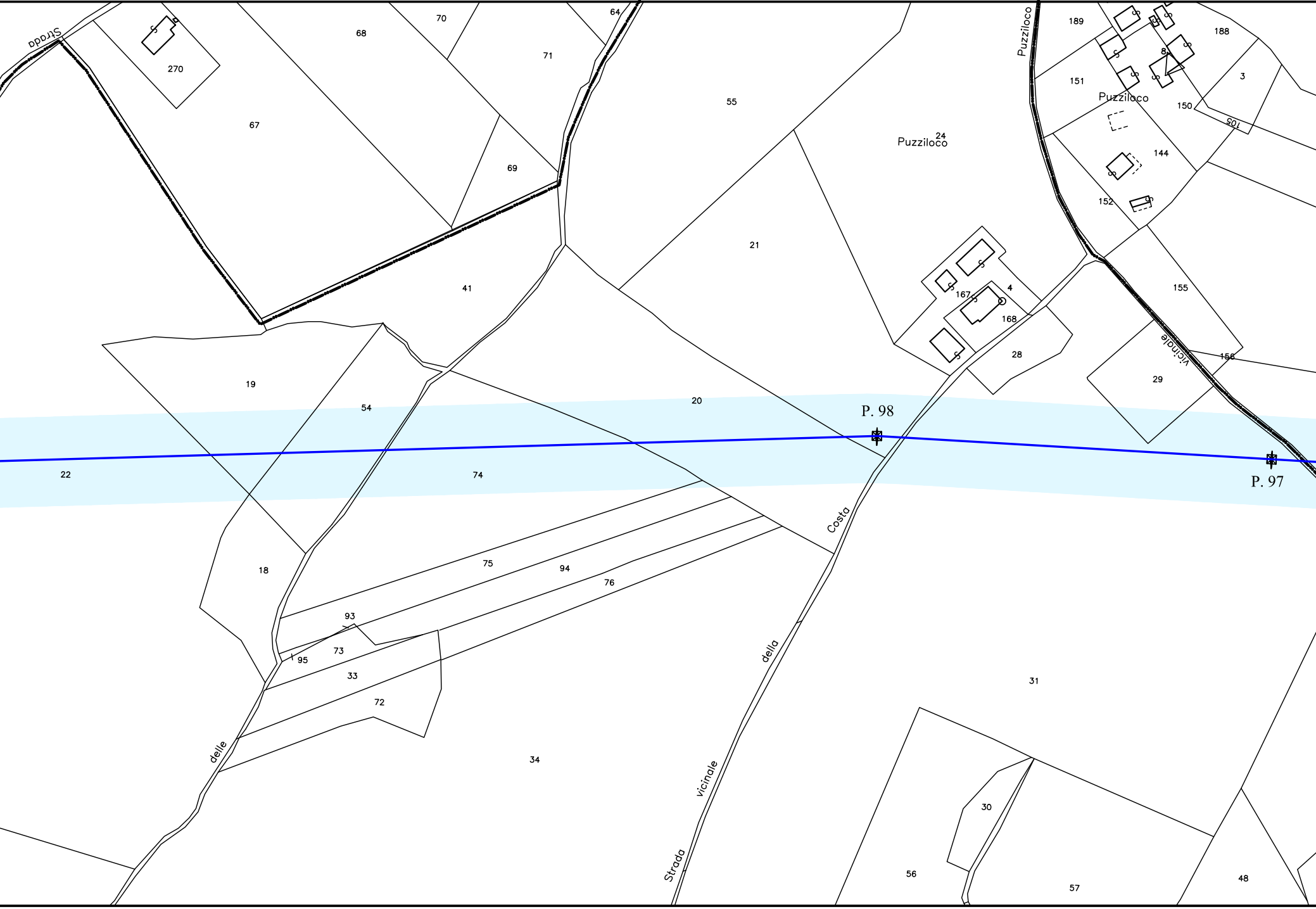
Strada
270
68
70
71
64
67
55
69
Puzziloco
24
21
Puzziloco
189
188
151
8
3
Puzziloco
150
105
144
152
155
4
167
168
28
29
156
Vicinale
41
19
54
20
P. 98
P. 97
22
74
18
75
94
76
93
73
95
33
72
34
delle
Costa
della
vicinale
Strada
31
30
56
57
48

COMUNE

PROVINCIA DI

PROVINCIA DI PESARO E URBINO

COMUNE DI MONTE PORZIO F. 17

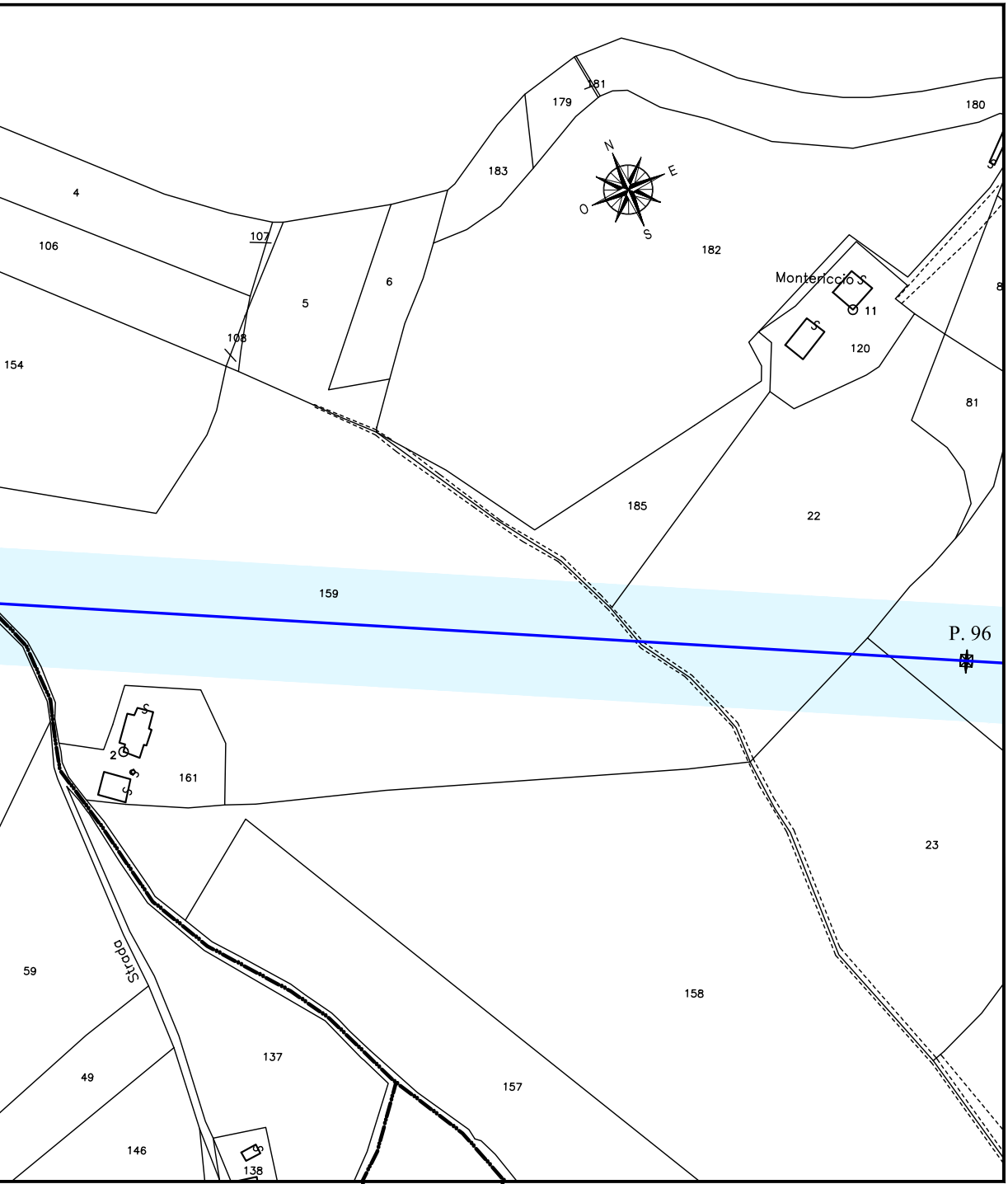
181
179
180
183
N
E
O
S
4
107
106
182
Montericcio
11
120
8
6
5
108
154
81
185
22
159
P. 96
2
161
23
Strada
59
158
137
157
49
146
138

DI MONDAVIO F. 10

F. 17 COMUNE DI MONTE PORZIO F. 17

PESARO E URBINO

PROVINCIA DI PESARO E URBINO