Sviluppo Rete tra Pesaro e Ancona Realizzazione collegamento misto aereo cavo a 150 kV tra SE Candia e CP Fossombrone e demolizioni elettrodotti esistenti.

LEGENDA

━	LINEA AT 220 kV ESISTENTE DA DECLASSARE A 150 kV
☒	PALO AT 220 kV ESISTENTE
VAR 🟦	FASCIA DpA TRATTA AEREA

DOTT. ING. LIMONE ANTONIO SEZIONE A N. 12048

REVISIONI					
00	30/11/2018	EMISSIONE PER PTO	R. DI LORETI DTCS-PRI-LI	B. TAMMARO DTCS-PRI-LI	A. LIMONE DTCS-PRI
N.	DATA	DESCRIZIONE	ELABORATO	VERIFICATO	APPROVATO

TIPOLOGIA DELL'ELABORATO	CODIFICA DELL'ELABORATO
PLANIMETRIA	DE23787A1CEX1082

Terna Rete Italia
TERNA GROUP

PROGETTO
COLLEGAMENTO CANDIA-FOSSOMBRONE

RICAVATO DAL DOC. TERNA

CLASSIFICAZIONE DI SICUREZZA

TITOLO

INTERVENTO 1 - VARIANTI E TRATTA AEREA P.40 -P.45

PLANIMETRIA CATASTALE CON FASCIA DpA

COMUNE DI MONSANO (AN)

NOME DEL FILE	SCALA CAD	FORMATO	SCALA	FOGLIO
DE23787A1CEX1082_00.dwg	1 unità = 1 mm	297x1900	1:2000	01 / 01

Questo documento contiene informazioni di proprietà Terna Rete Italia S.p.A. e deve essere utilizzato esclusivamente dal destinatario in relazione alle finalità per le quali è stato ricevuto. E' vietata qualsiasi forma di riproduzione o di divulgazione senza l'esplicito consenso di Terna Rete Italia S.p.A.

This document contains information proprietary to Terna Rete Italia S.p.A. and it will have to be used exclusively for the purposes for which it has been furnished. Whichever shape of spreading or reproduction without the written permission of Terna Rete Italia S.p.A. is prohibit.

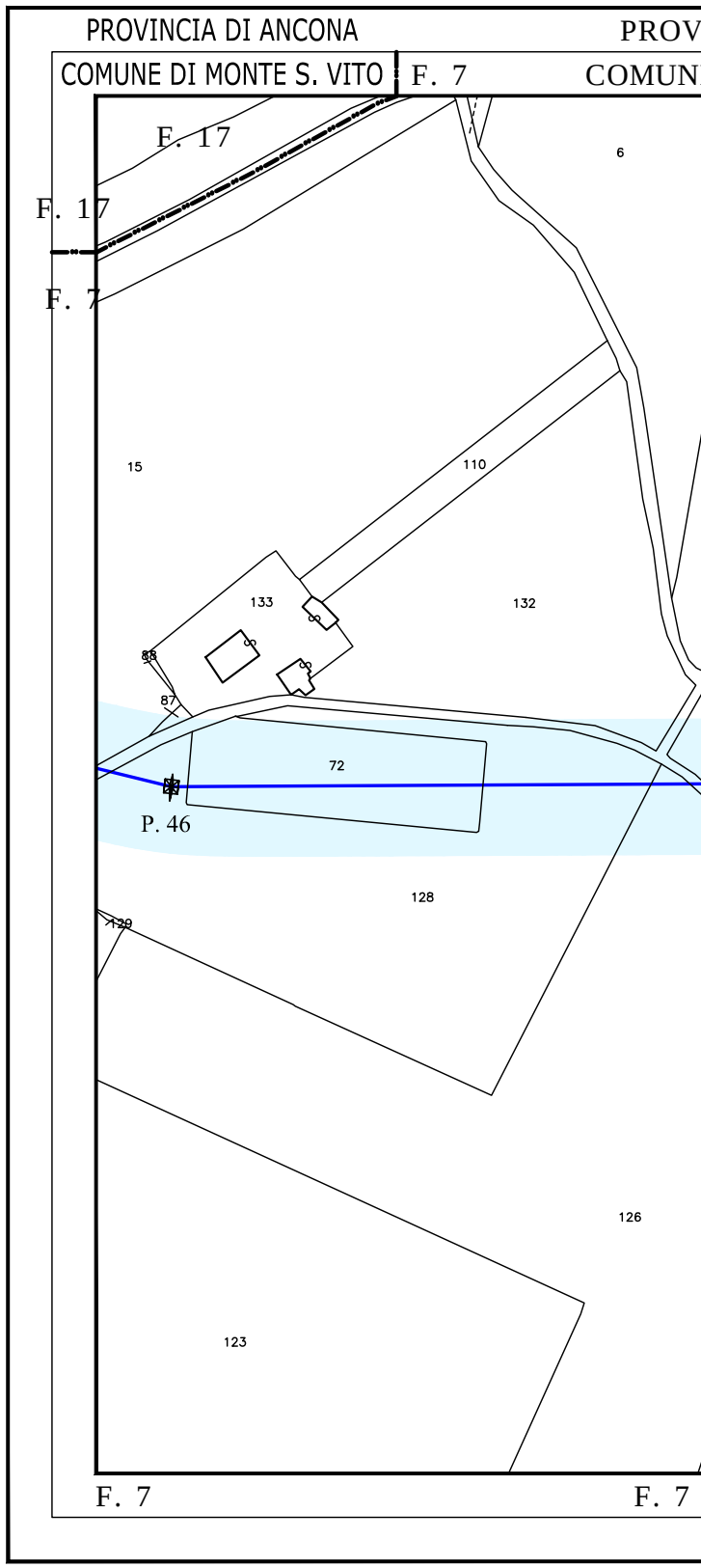
PROVINCIA DI ANCONA
PROV
COMUNE DI MONTE S. VITO
F. 7
COMUN
F. 17
F. 17
F. 7
6
15
110
133
132
88
87
72
P. 46
128
129
126
123
F. 7
F. 7

INCIA DI ANCONA | PROVINCIA DI ANCONA

E DI SAN MARCELLO F. 7 | F. 4 COMUNE DI MONSANO

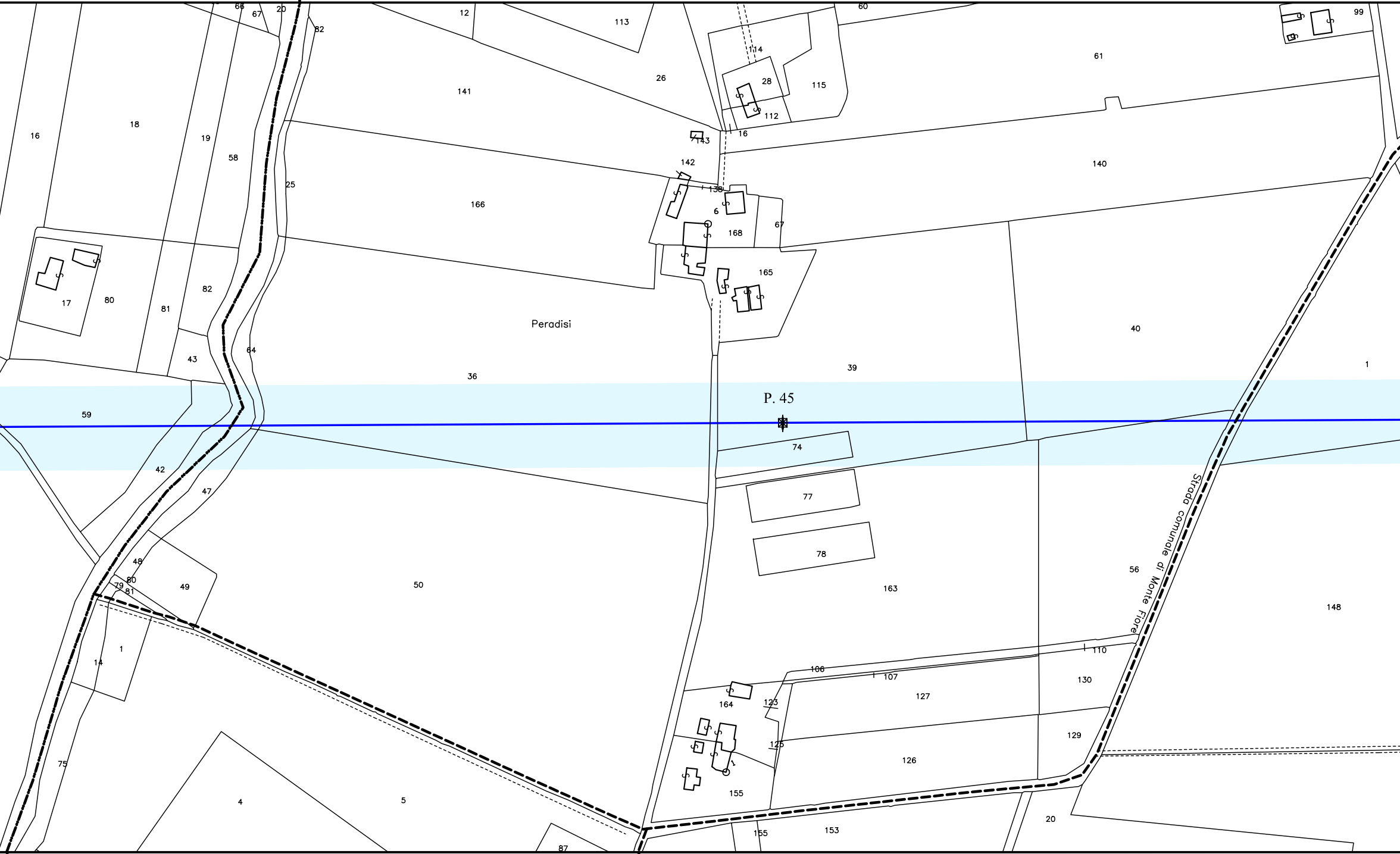
Peradisi
P. 45
Strada comunale di Monte Fiore
16
18
19
58
25
141
166
12
113
26
114
28
115
112
16
143
142
138
6
168
67
165
60
61
99
140
40
39
1
17
80
81
82
43
64
36
59
42
47
48
49
50
80
79
81
1
14
75
4
5
87
74
77
78
163
56
148
110
106
107
130
127
164
123
125
129
126
155
155
153
20
66
67
20
82

F. 3 | F. 3 | F. 10

PROVINCIA DI ANCONA

F. 4 F. 10 F. 11 COMUNE DI MONSANO

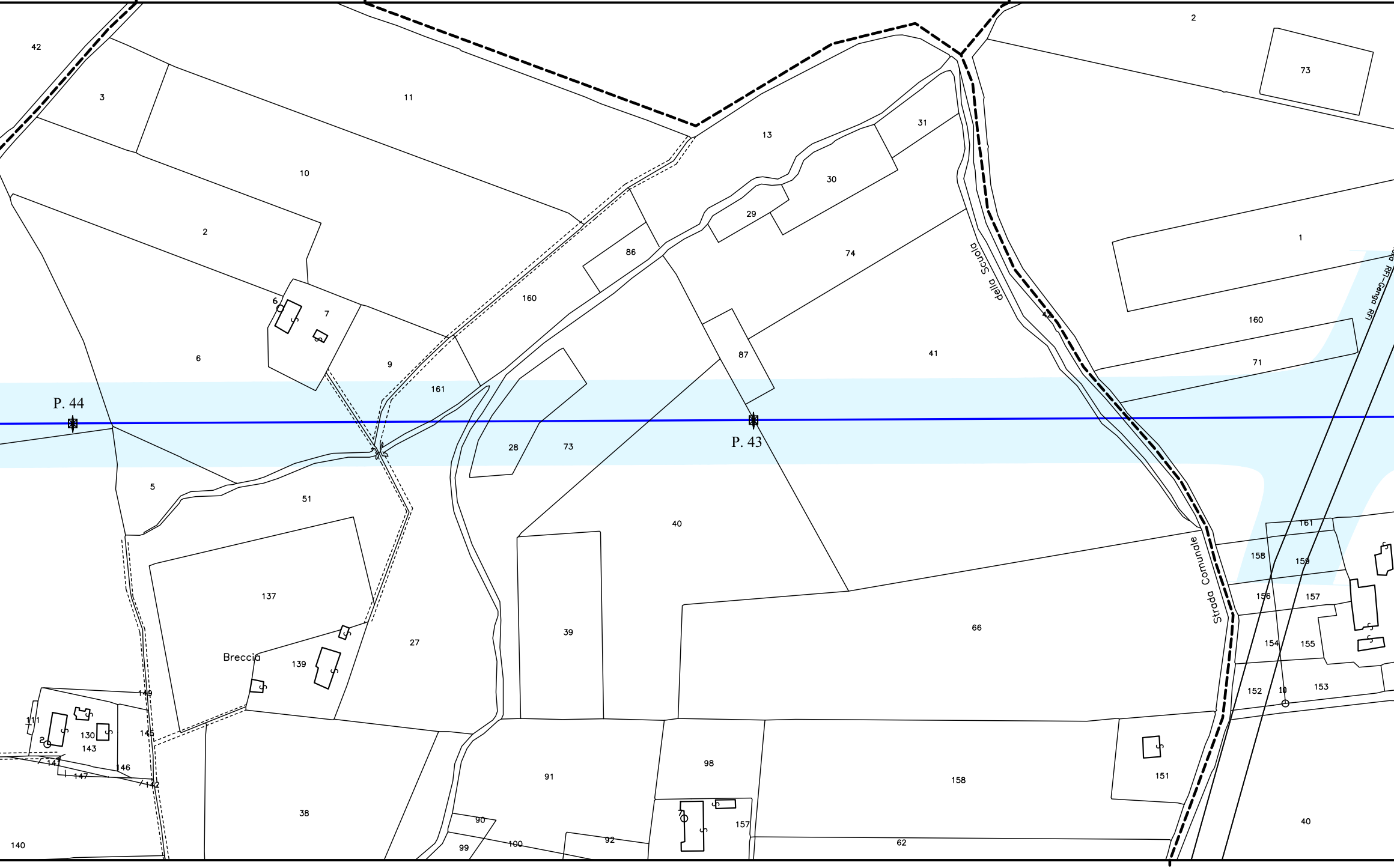
42
3
11
2
73
10
13
31
30
29
1
2
86
74
della Scuola
6
7
160
160
9
87
41
42
71
161
P. 44
P. 43
28
73
5
51
40
161
158
159
Strada Comunale
156
157
137
39
66
154
155
27
Breccia
139
152
10
153
149
111
130
143
145
2
147
146
147
142
98
91
158
151
157
38
90
100
92
62
40
99
140

F. 10 F. 11

PROVINCIA DI ANCONA

COMUNE DI MONSANO F. 11 F. 17

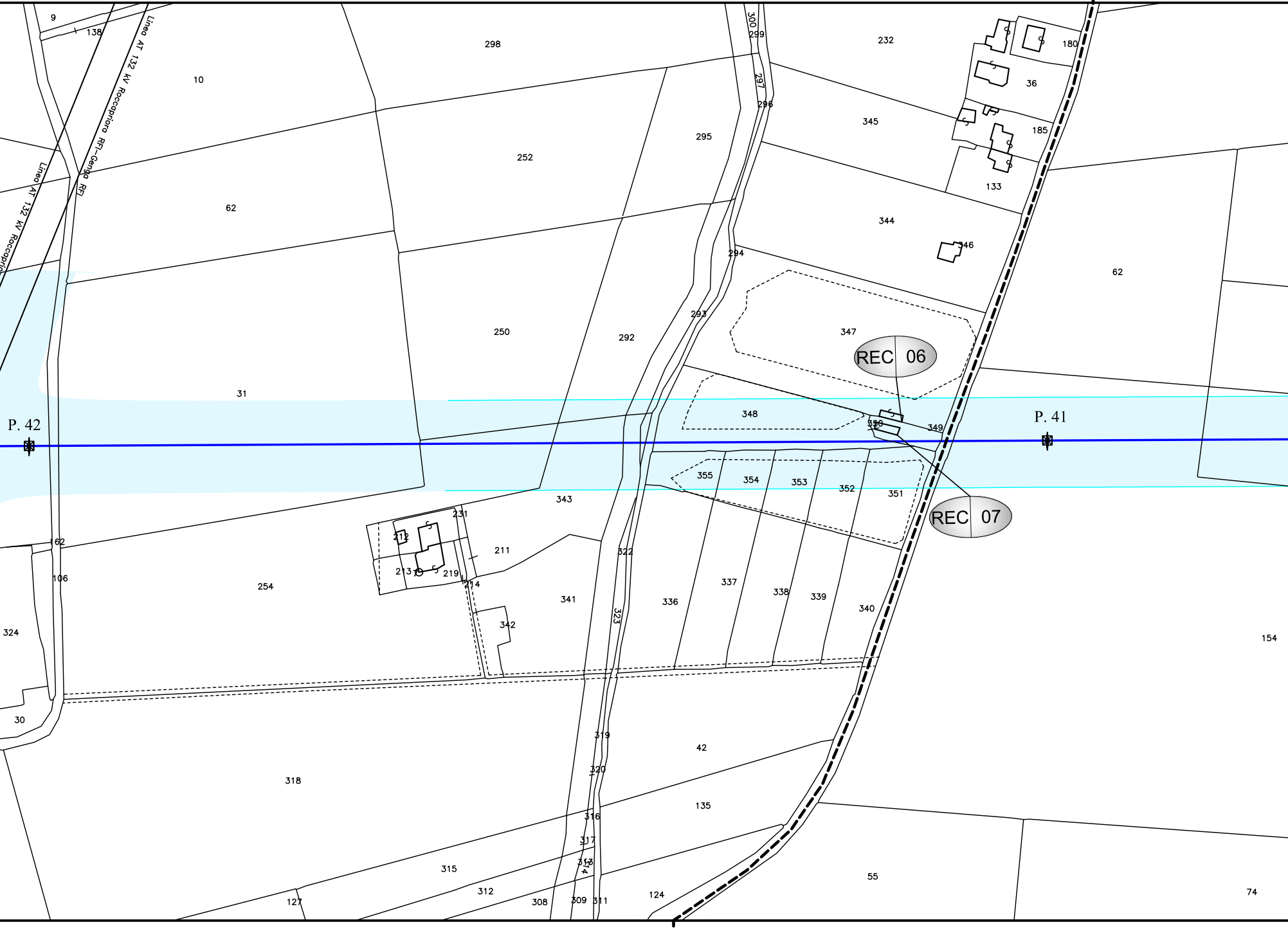
Linea AT 132 kV Roccapriora RFI-Genga RFI
Linea AT 132 kV Roccapric
P. 42
P. 41
REC 06
REC 07
9
138
10
298
300
299
297
296
295
232
180
36
345
185
133
344
346
62
252
250
292
294
293
347
348
350
349
31
355
354
353
352
351
343
231
212
213
219
214
211
322
323
336
337
338
339
340
341
342
162
106
254
324
30
318
319
320
42
135
316
317
313
314
315
312
308
309
311
124
127
55
74
154

F. 11 F. 17

PROVINCIA DI ANCONA

COMUNE DI MONSANO F. 17

PROVINCIA DI ANCONA

F. 3 COMUNE DI JESI F. 3

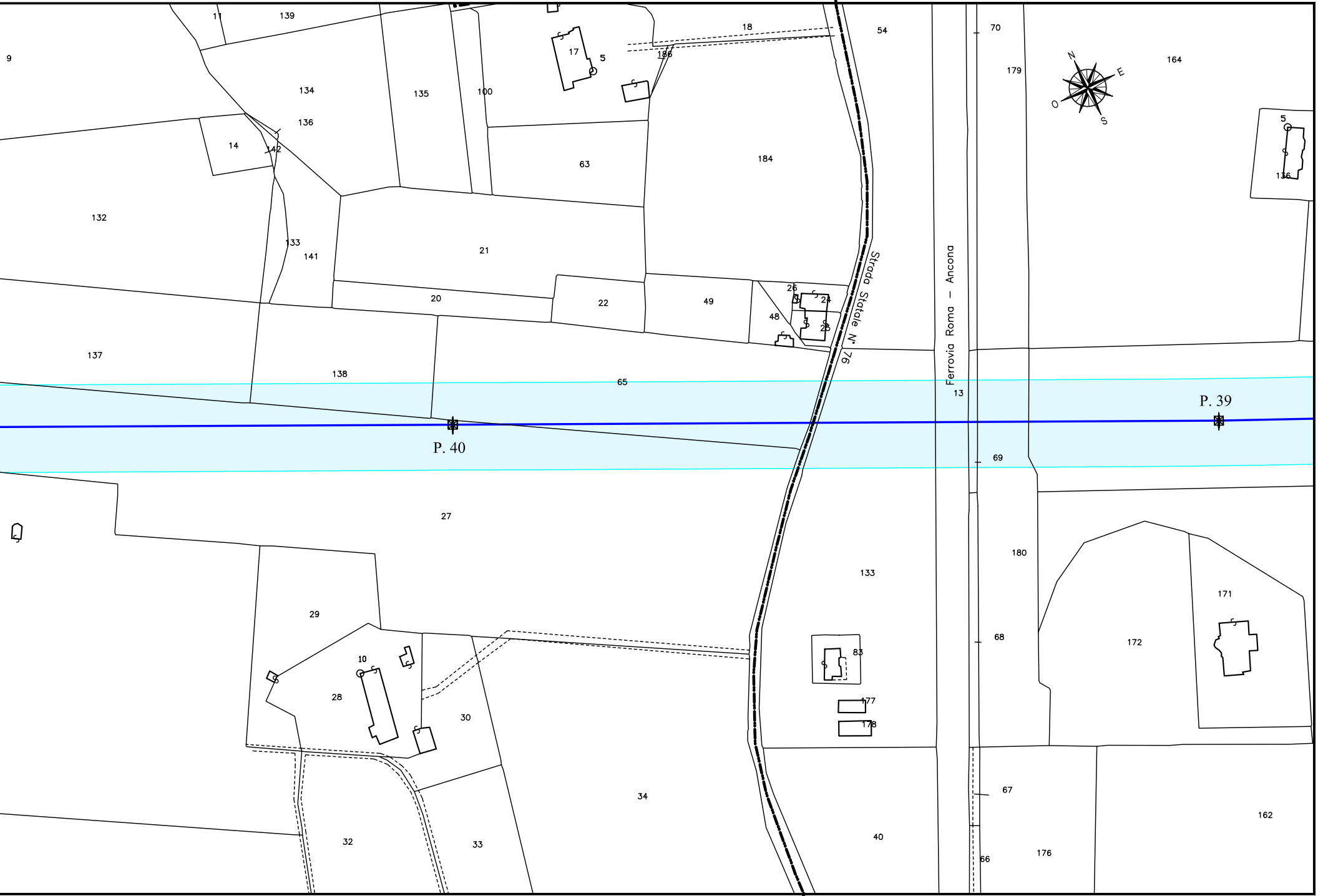
11
139
9
134
135
100
17
5
18
186
54
70
179
164
N
E
O
S
136
14
142
63
184
5
136
132
133
141
21
Strada Statale N° 76
Ferrovia Roma – Ancona
20
22
49
26
24
48
25
137
138
65
13
P. 39
P. 40
69
27
180
133
171
29
10
83
68
172
28
177
178
30
34
67
162
32
33
40
176
66

F. 17 F. 3 COMUNE DI JESI F. 3

PROVINCIA DI ANCONA