




1 2 3 4

**Sviluppo Rete tra Pesaro e Ancona**  
**Realizzazione collegamento misto aereo cavo a 150 kV tra SE Candia e CP Fossombrone e demolizioni elettrodotti esistenti.**

**LEGENDA**  
 LINEA AT 220 kV ESISTENTE DA DECLASSARE A 150 kV  
 PALO AT 220 kV ESISTENTE

 FASCIA DpA TRATTA AEREA



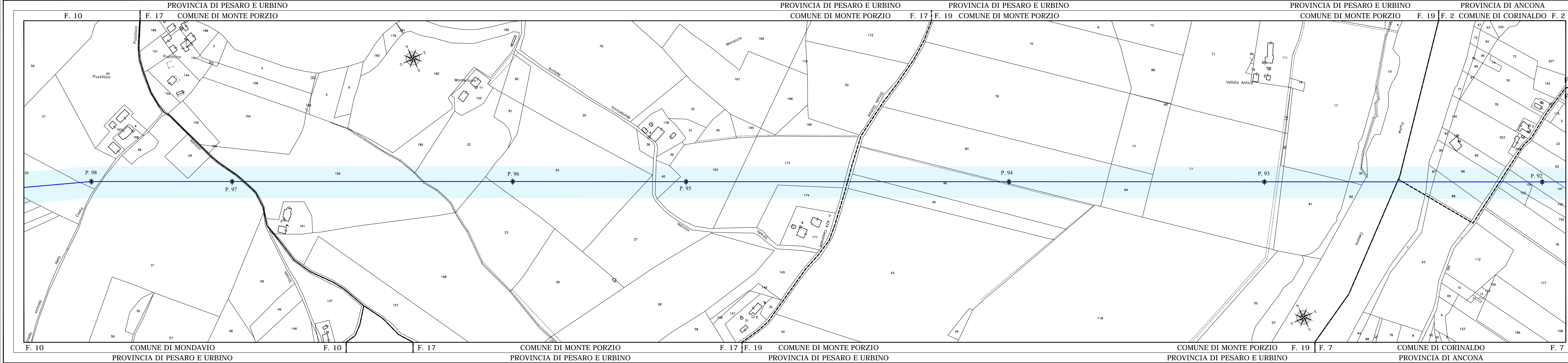
REVISIONI	N.	DATA	DESCRIZIONE	ELABORATO	VERIFICATO	APPROVATO
00	30/11/2018	EMMISSIONE PER PTO		R. DI LORETI D.T.C.S./P.R.I.	B. TAMMARO D.T.C.S./P.R.I.	A. LIMONE D.T.C.S./P.R.I.

TIPOLOGIA DELL'ELABORATO	CODIFICA DELL'ELABORATO	
PLANIMETRIA	DE23787A1CEX1086	
PROGETTO	TITOLO	
COLLEGAMENTO CANDIA-FOSSOMBRONE	INTERVENTO 1 - VARIANTI E TRATTA AEREA P.92-P.98	
RICAVATO DAL DOC. TERNA	PLANIMETRIA CATASTALE CON FASCIA DpA	
CLASSIFICAZIONE DI SICUREZZA	COMUNE DI MONTE PORZIO (PU)	

NOME DEL FILE	SCALA CAD	FORMATO	SCALA	FOGLIO
DE23787A1CEX1086_00.dwg	1 unità = 1 mm	297x1450	1:2000	01 / 01

Questo documento contiene informazioni di proprietà Terna Rete Italia S.p.A. e deve essere utilizzato esclusivamente dal destinatario in relazione alle finalità per le quali è stato fornito. È vietata qualsiasi forma di riproduzione o di divulgazione senza l'esplicito consenso di Terna Rete Italia S.p.A.  
 This document contains information proprietary to Terna Rete Italia S.p.A. and it will have to be used exclusively for the purposes for which it has been furnished. Whichever shape of spreading or reproduction without the written permission of Terna Rete Italia S.p.A. is prohibiti.

1 2 3 A4



F. 10 COMUNE DI MONDAVIO PROVINCIA DI PESARO E URBINO F. 10 F. 17 COMUNE DI MONTE PORZIO PROVINCIA DI PESARO E URBINO F. 17 F. 19 COMUNE DI MONTE PORZIO PROVINCIA DI PESARO E URBINO F. 19 F. 7 COMUNE DI MONTE PORZIO PROVINCIA DI PESARO E URBINO F. 7 F. 2 COMUNE DI CORINALDO PROVINCIA DI ANCONA F. 7