Sviluppo Rete tra Pesaro e Ancona Realizzazione collegamento misto aereo cavo a 150 kV tra SE Candia e CP Fossombrone e demolizioni elettrodotti esistenti.

LEGENDA

🟥 - - - - -	CAVO AT 150 kV DA POSARE
5.8 ▭	FASCIA DpA TRATTA CAVO Semplice Terna
9.1 ■	BUCA GIUNTI
5.5 ■	BUCA GIUNTI SCHERMATA

DOTT. ING. LIMONE ANTONIO
N. 12043

REVISIONI

N.	DATA	DESCRIZIONE	ELABORATO	VERIFICATO	APPROVATO
00	30/11/2018	EMISSIONE PER PTO	R. DI LORETI DTCS-PRI-LI	B. TAMMARO DTCS-PRI-LI	A. LIMONE DTCS-PRI

TIPOLOGIA DELL'ELABORATO	CODIFICA DELL'ELABORATO	
PLANIMETRIA	DE23787A1CEX3043	Terna Rete Italia TERNA GROUP

PROGETTO	TITOLO
COLLEGAMENTO CANDIA-FOSSOMBRONE	INTERVENTO 3 - INGRESSO IN CAVO ALLA CP DI FOSSOMBRONE PLANIMETRIA CATASTALE CON FASCIA DpA COMUNE DI MONTEFELCINO
RICAVATO DAL DOC. TERNA	
CLASSIFICAZIONE DI SICUREZZA	

NOME DEL FILE	SCALA CAD	FORMATO	SCALA	FOGLIO
DE23787A1CEX3043_00.dwg	1 unità = 1 mm	297x1950	1:2000	01 / 01

Questo documento contiene informazioni di proprietà Terna Rete Italia S.p.A. e deve essere utilizzato esclusivamente dal destinatario in relazione alle finalità per le quali è stato ricevuto. E' vietata qualsiasi forma di riproduzione o di divulgazione senza l'esplicito consenso di Terna Rete Italia S.p.A.

This document contains information proprietary to Terna Rete Italia S.p.A. and it will have to be used exclusively for the purposes for which it has been furnished. Whichever shape of spreading or reproduction without the written permission of Terna Rete Italia S.p.A. is prohibit.

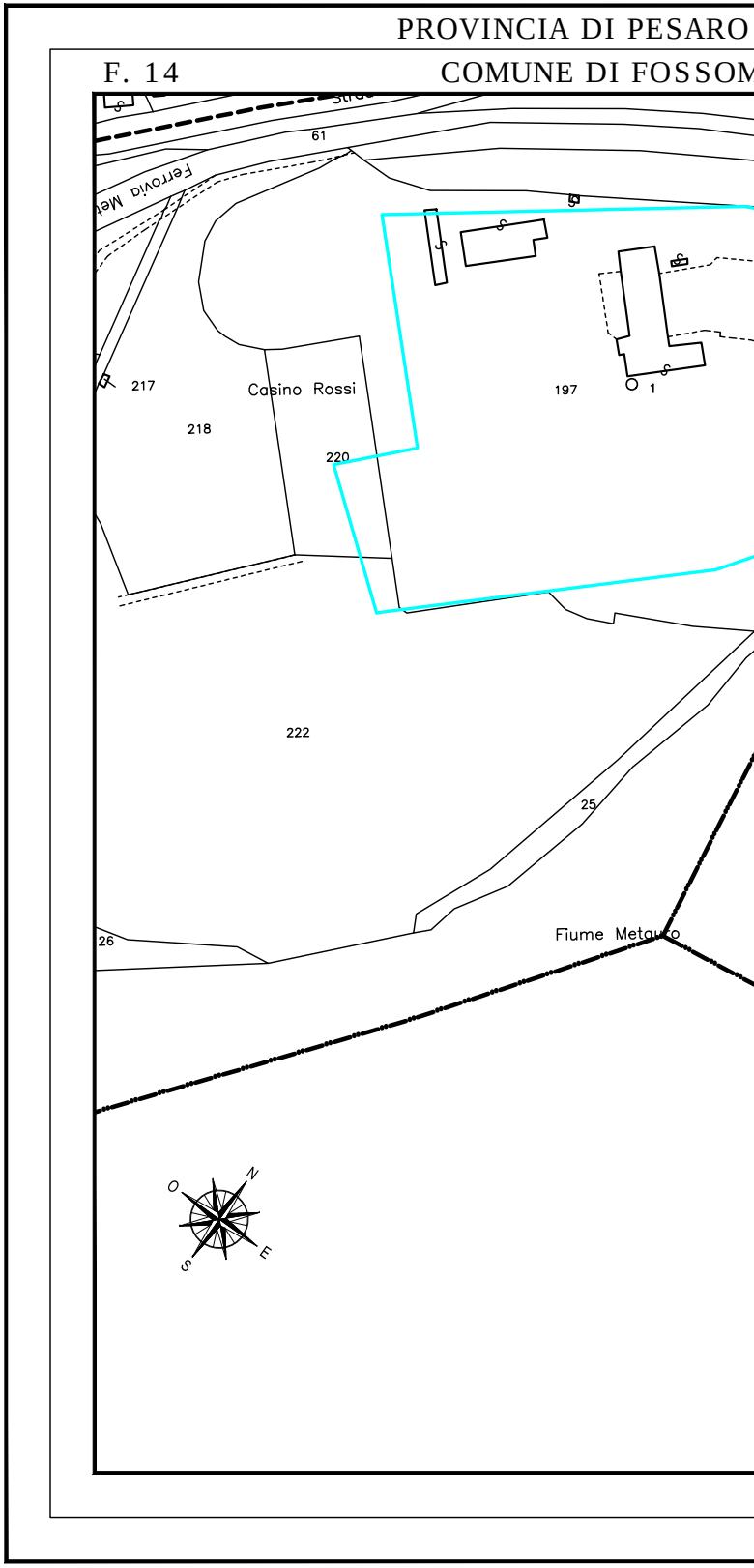
PROVINCIA DI PESARO
F. 14
COMUNE DI FOSSOM
Ferrovia Met
61
217
218
Casino Rossi
220
197
1
222
25
26
Fiume Metauro
N
O
S
E

E URBINO | PROVINCIA DI PESARO E URBINO

MBRONE F. 14 | F. 40 | F. 36 | COMUNE DI MONTEFELCINO

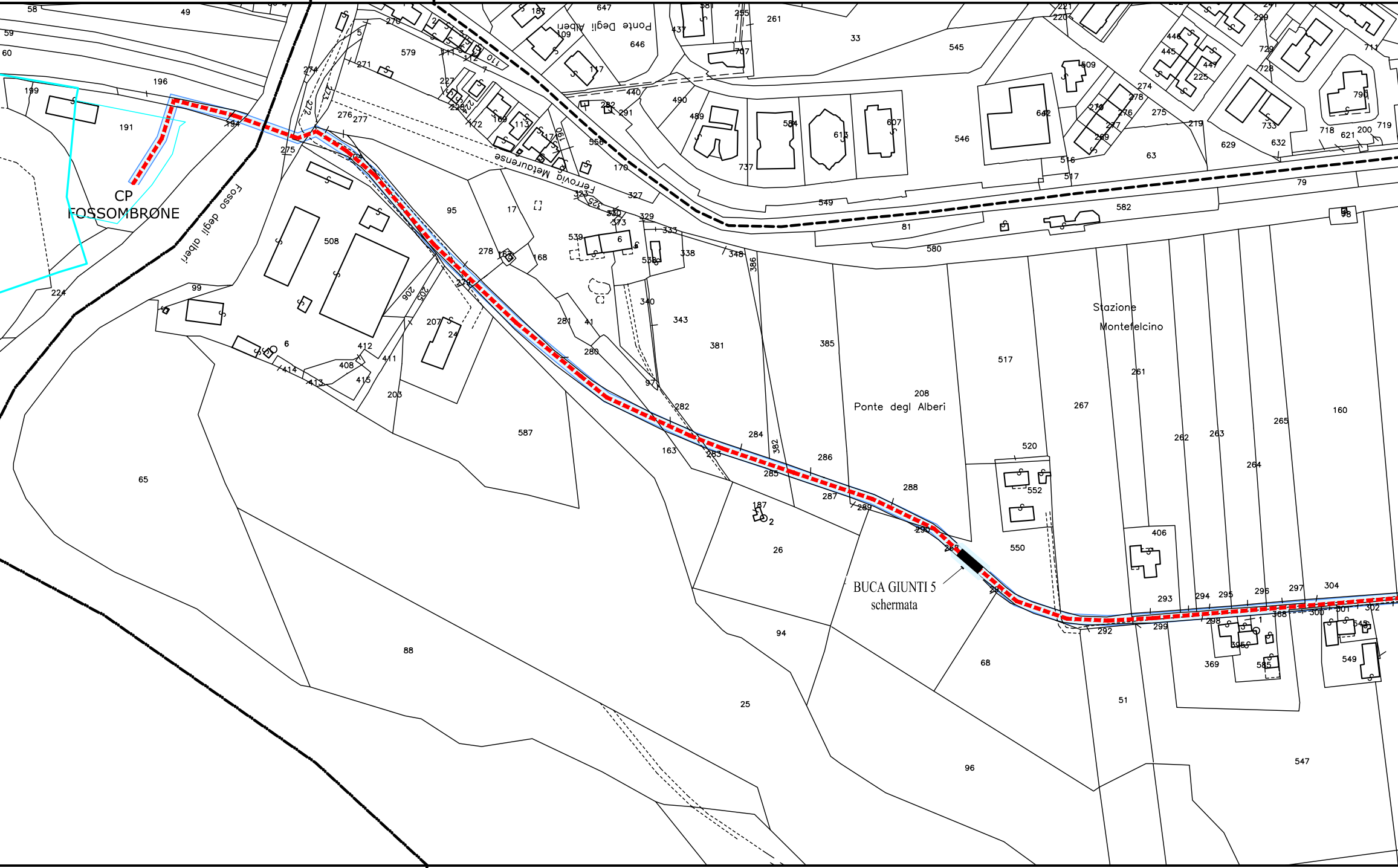
CP
FOSSOMBRONE
Fosso degli alberi
Ferrovia Metaurense
Ponte Degli Alberi
Stazione
Montefelcino
Ponte degl Alberi
BUCA GIUNTI 5
schermata

F. 40 COMUNE DI MONTEFELCINO

PROVINCIA DI PESARO E URBINO

PROVINCIA DI PESARO E URBINO

COMUNE DI MONTEFELCINO

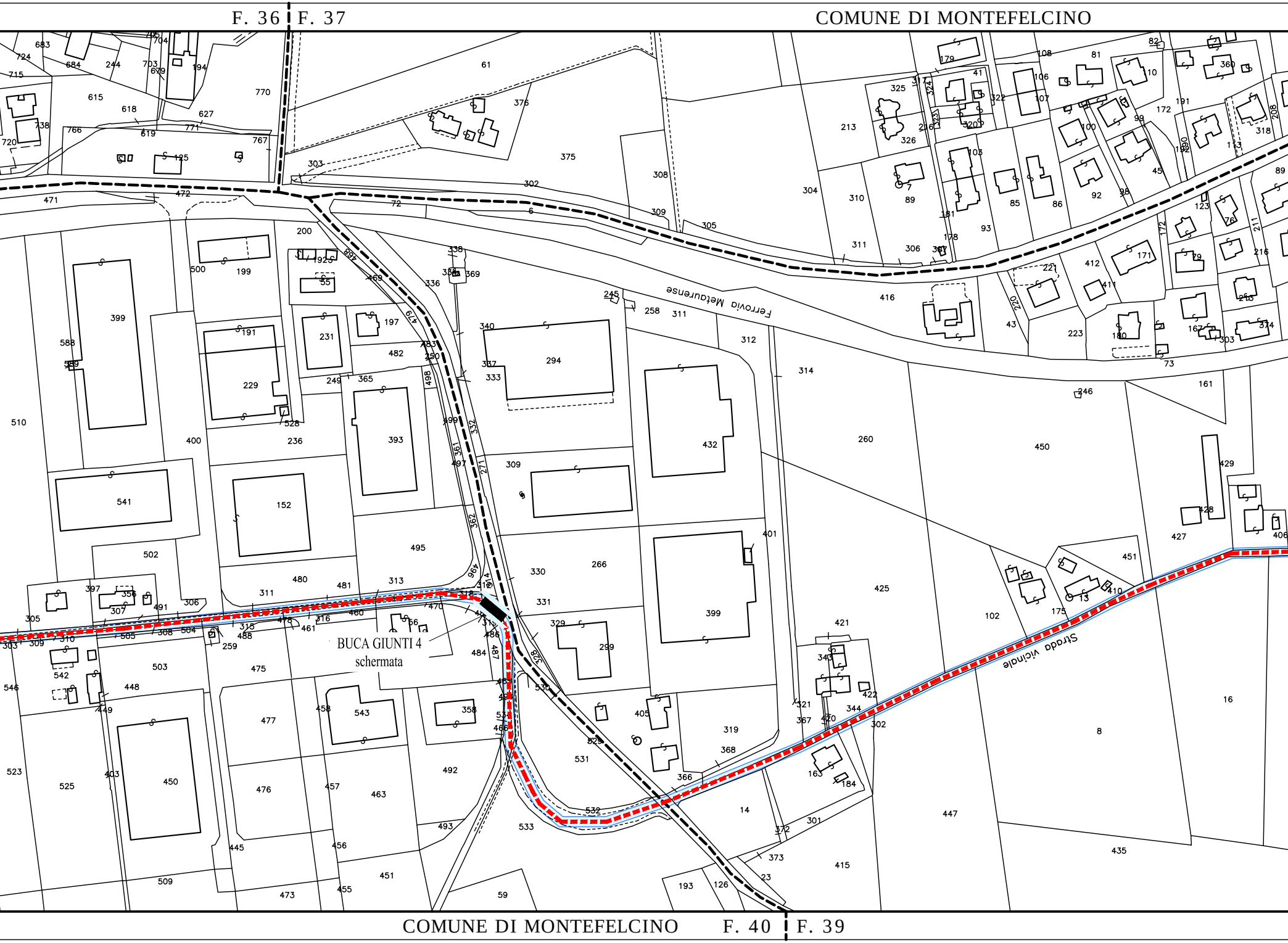
F. 36
F. 37
Ferrovia Metaurense
Strada vicinale
BUCA GIUNTI 4
schermata
F. 40
F. 39

COMUNE DI MONTEFELCINO

PROVINCIA DI PESARO E URBINO

PROVINCIA DI PESAR

F. 37 F. 39 F. 38 COMUNE DI MONTE

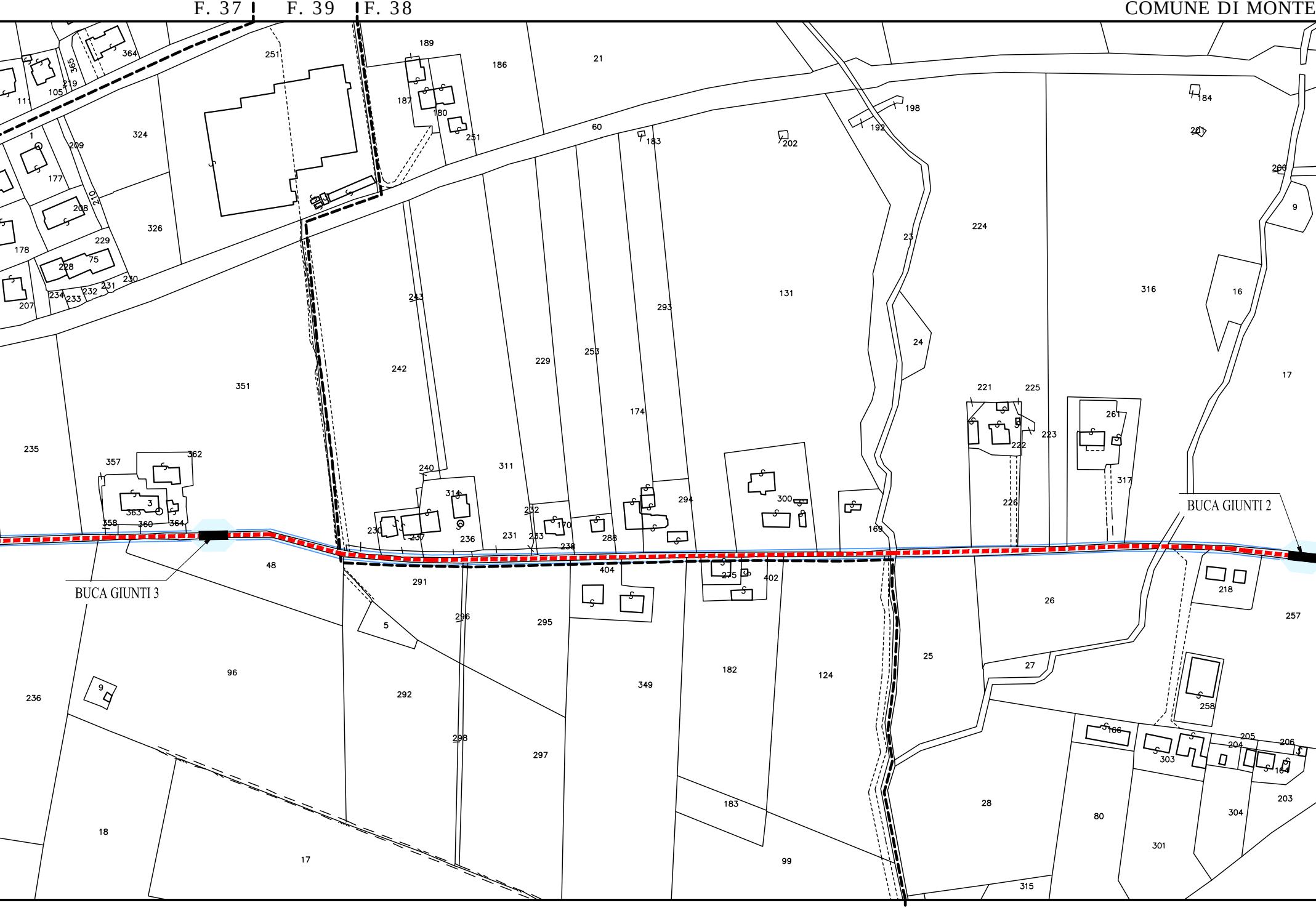
189
186
21
364
251
365
219
105
111
187
180
251
60
183
198
192
202
184
201
324
1
209
177
210
208
178
229
326
228
75
230
231
232
234
233
207
243
242
351
235
229
253
293
131
23
224
24
316
16
9
206
17
221
225
261
223
222
226
317
174
311
240
357
362
363
3
358
360
364
314
230
237
236
231
232
233
170
238
288
294
300
169
BUCA GIUNTI 2
BUCA GIUNTI 3
48
291
404
275
402
26
218
257
5
296
295
25
27
96
292
349
182
124
258
9
236
298
297
183
166
303
205
204
206
164
28
80
304
203
301
18
17
99
315

COMUNE DI MONTEFELCINO F. 39 F. 38

PROVINCIA DI PESARO E URBINO

D E URBINO

FELCINO F. 38 F. 38

PROVINCIA DI PESARO E URBINO

F. 20 COMUNE DI SERRUNGARINA F. 20

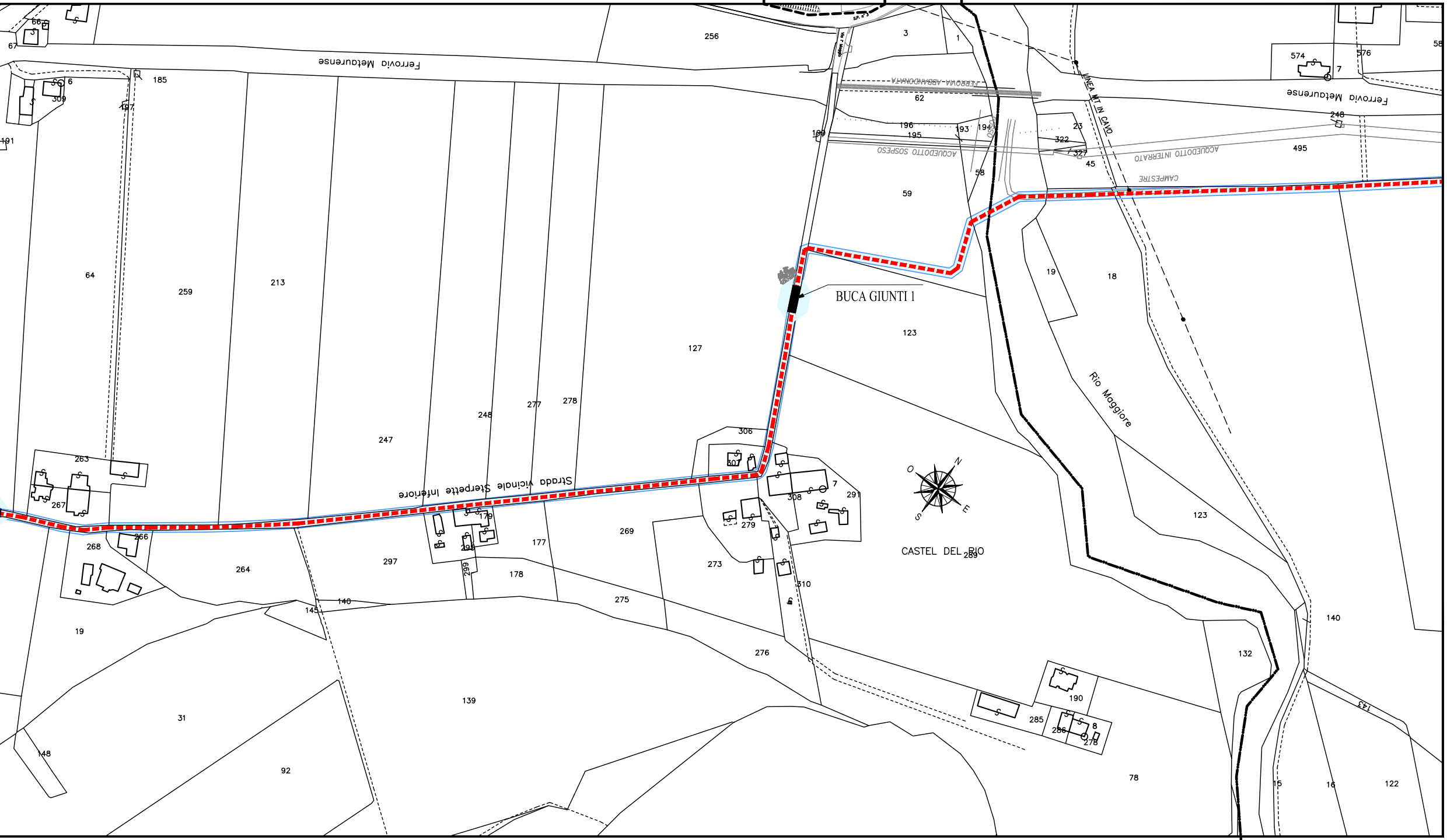
Ferrovia Metaurense
FERROVIA ABBANDONATA
ACQUEDOTTO SOSPESO
ACQUEDOTTO INTERRATO
CAMPESTRE
LINEA MT IN CAVO
Ferrovia Metaurense
BUCA GIUNTI 1
Strada vicinale Sterpette Inferiore
Rio Maggiore
CASTEL DEL RIO
N
O
S
E
256
3
1
62
196
195
193
194
199
59
58
322
327
23
45
574
576
7
248
495
19
18
123
127
64
259
213
247
248
277
278
306
307
308
291
7
279
273
310
269
177
178
275
276
289
263
267
268
266
264
297
179
298
299
140
145
19
31
148
92
139
190
285
286
8
278
78
132
140
143
15
16
122
185
197
191
67
66
6
309

F. 38 F. 20

COMUNE DI MONTEFELCINO

PROVINCIA DI PESARO E URBINO