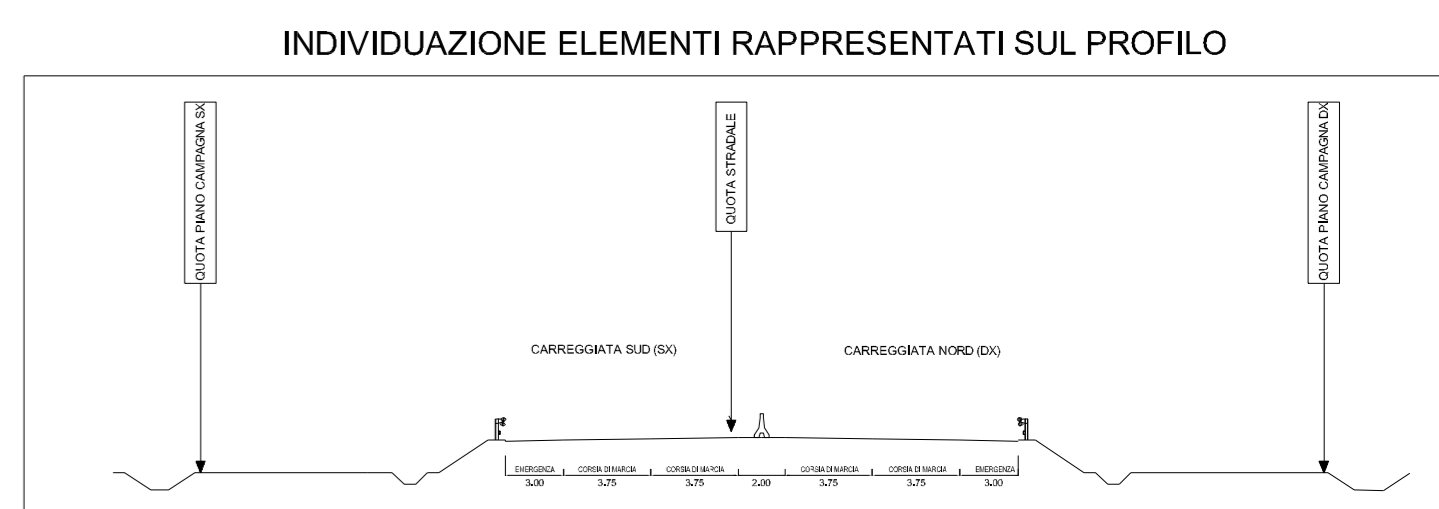


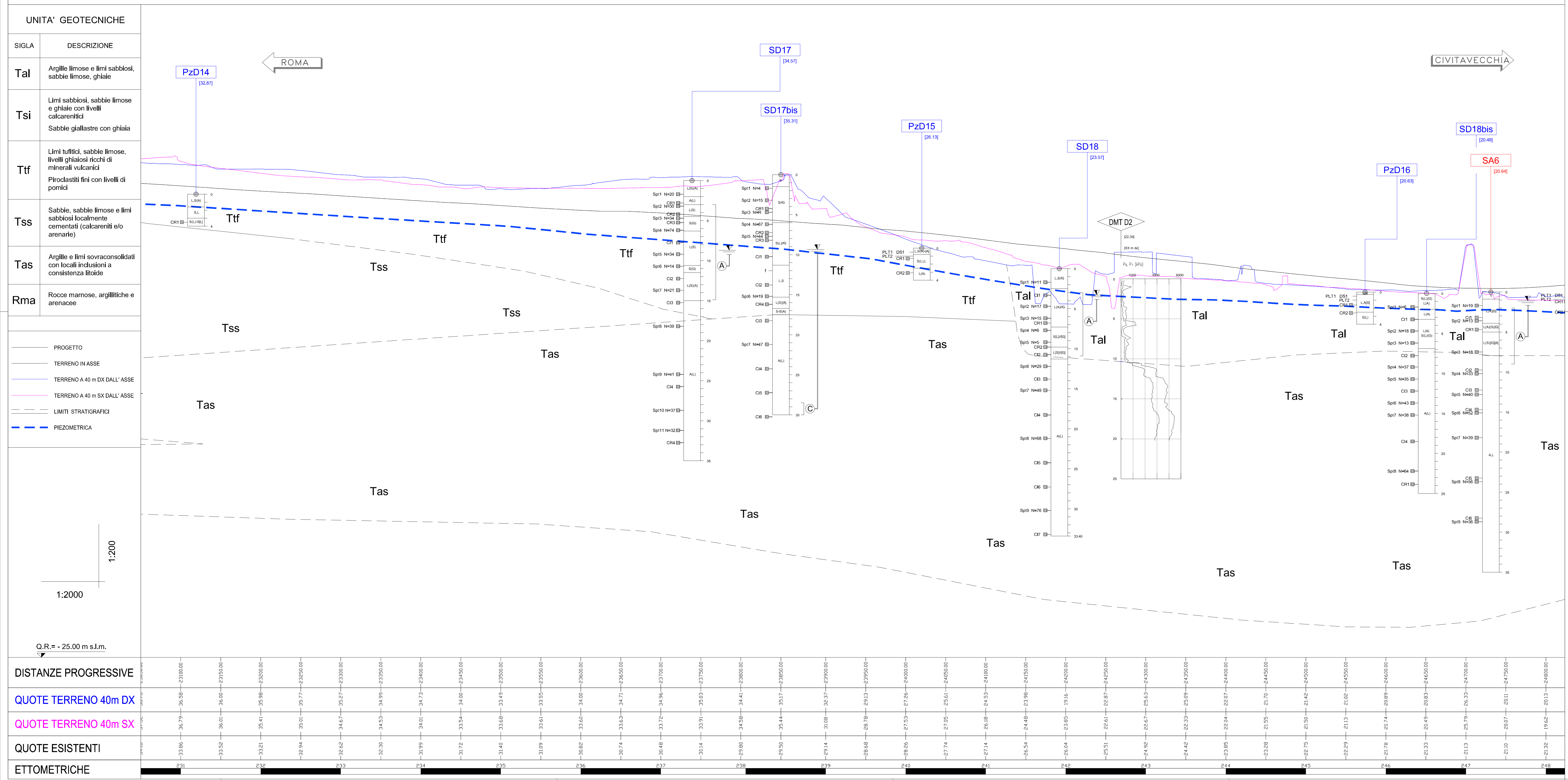
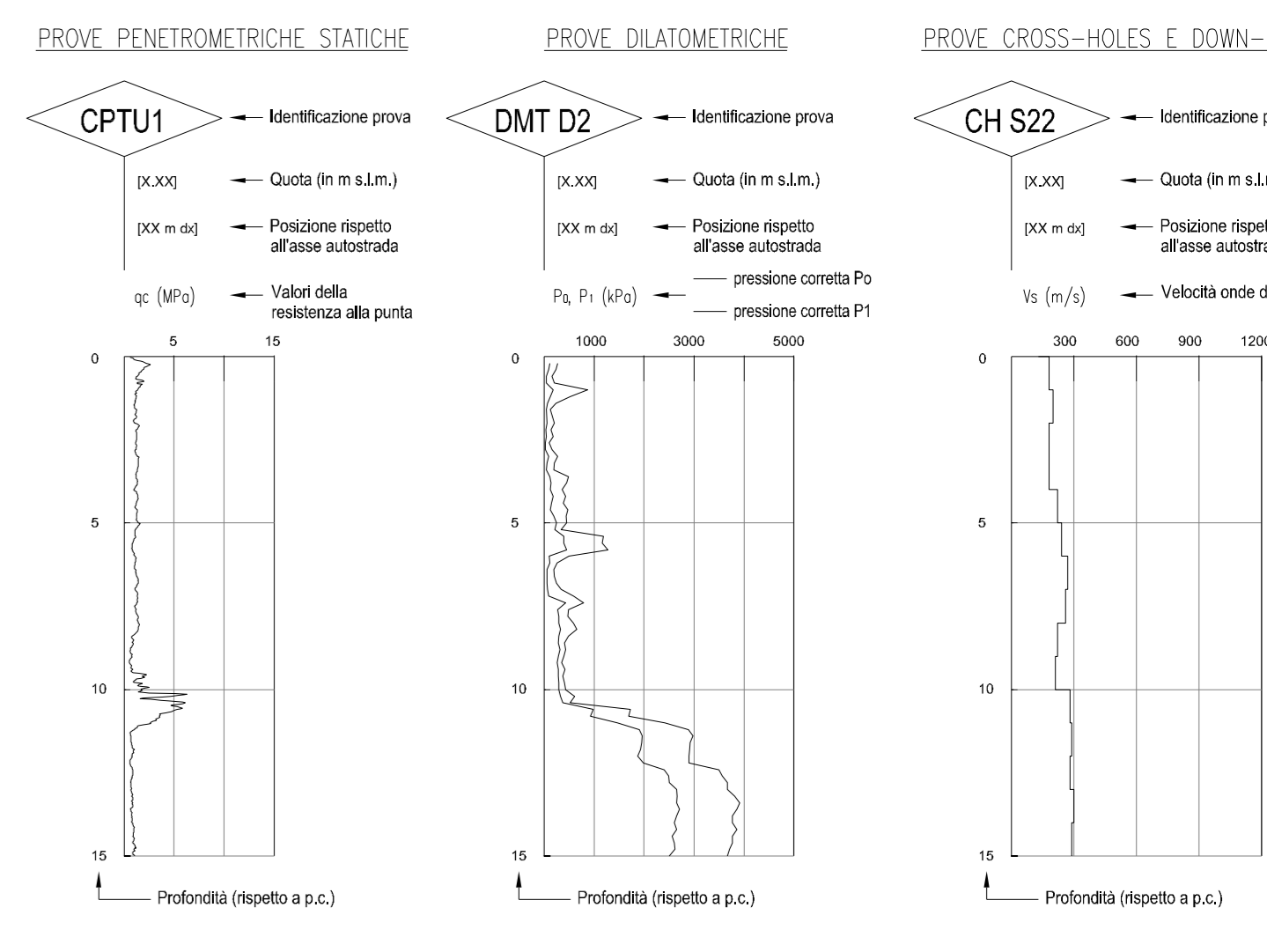
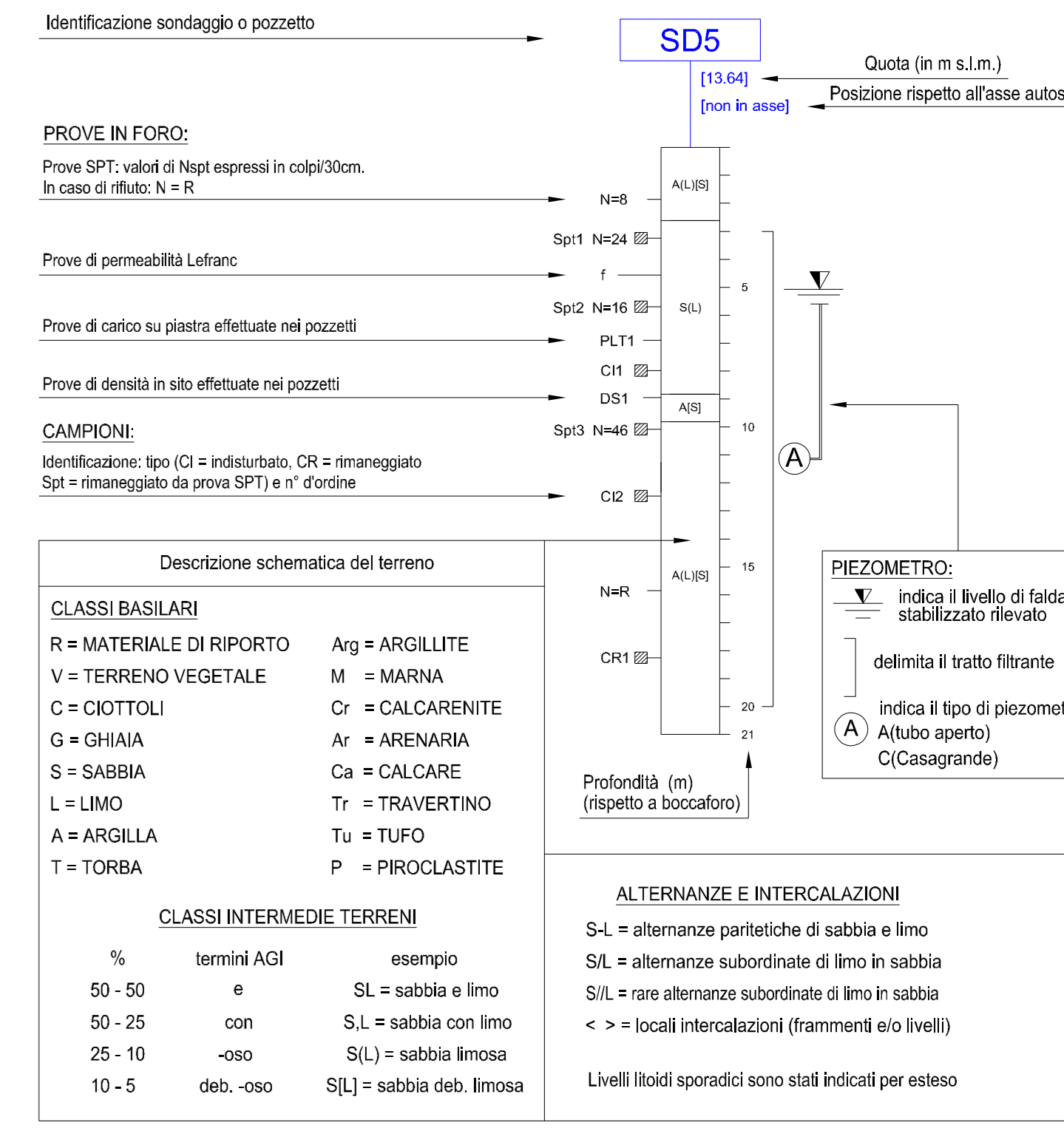
PROVINCIA: ROMA
COMUNE: LADISPOLI

PROVINCIA: ROMA
COMUNE: LADISPOLI

UBICAZIONE INDAGINI	PLANIMETRIA	PROFILO
SONDAGGIO GEONOSTICO PROGRESSIVO: AUTOSTRADALE S.p.A. (1972) - SPEA S.p.A. (2002 - 2003)		
SONDAGGIO GEONOSTICO - PROGETTO PRELIMINARE: Campagna di indagini Fase A (2006)		
SONDAGGIO GEONOSTICO - PROGETTO DEFINITIVO: Campagna di indagini Fase B (2011)		
POZZETTO ESPLORATIVO - PROGETTO DEFINITIVO: Campagna di indagini Fase B (2011)		
PROVA PENETROMETRICA STATICA - PROGETTO DEFINITIVO: Campagna di indagini Fase B (2011)		
PROVA DILATOMETRICA - PROGETTO DEFINITIVO: Campagna di indagini Fase B (2011)		
PROVA CROSSHOLE / DOWNHOLE - PROGETTO DEFINITIVO: Campagna di indagini Fase B (2011)		



SONDAGGIO O POZZETTO GEONOSTICO



autostrade per l'italia

AUTOSTRADA (A12) : ROMA - CIVITAVECCHIA
TRATTO: CERVETERI - TORRIMPIETRA

POTENZIAMENTO FUNZIONALE
TRATTO CERVETERI - TORRIMPIETRA

PROGETTO DEFINITIVO

DOCUMENTAZIONE GENERALE

GEOTECNICA

PLANIMETRIA E PROFILO GEOTECNICO

dal Km 23+100 a Km 24+700

IL PROGETTISTA SPECIALISTICO Ing. Marco Piana, D'ingegneria Via. Ingg. Milano n.20155 RESPONSABILE GEOTECNICA ALCANTARA	IL RESPONSABILE AUTORIZZAZIONE PRESTAZIONE SPECIALISTICA Ing. Danilo D'Amico Via. Ingg. L'Acqua n. 1503	IL DIRETTORE TECNICO Ing. Osvaldo Marzotto Via. Ingg. Paroli n. 1496
RESPONSABILE PROGETTAZIONE MASSIMO CERRI AUTOSTRADALI	COORDINATORE Ing. Osvaldo Marzotto	

CODICE IDENTIFICATIVO		PRINCIPALI SOSTRUTTORE		ORDINATORE	
Colore	Simbolo	Colore	Simbolo	Colore	Simbolo
111206	LL00 PD/DG/GTA	00000	OOO00 D A P E	0007	00

PROJECT MANAGER	SUPPORTO SPECIALISTICO:	REVISIONE
REDATTO	VERIFICATO	1
		2
		3
		4

VISTO DEL COMMITTENTE
autostrade per l'italia
IL RESPONSABILE LAVORI DEL PROGETTO
ING. AL. TORRESI

VISTO DEL COORDINATORE
Membro della Infrastruttura e dei Trasporti
ING. OSVALDO MARZOTTO