

# AUTOSTRADA (A12) : ROMA - CIVITAVECCHIA

TRATTO: CERVETERI - TORRIMPIETRA

POTENZIAMENTO FUNZIONALE  
TRATTO CERVETERI - TORRIMPIETRA

## PROGETTO DEFINITIVO

AU - CORPO AUTOSTRADALE

PROGETTO STRADALE

Sezioni Trasversali di Progetto

Sezioni Trasversali nelle zone di Ampliamento laterale (piazzole)

### IL PROGETTISTA SPECIALISTICO

Ing. Gianluca Salvatore Spinazzola  
Ord. Ingg. Milano n.A26796

**RESPONSABILE STRADE  
E ARREDI STRADALI**

### IL RESPONSABILE INTEGRAZIONE PRESTAZIONI SPECIALISTICHE


Ing. Danilo D'Alessandro  
Ord. Ingg. L'Aquila N. 1503

### IL DIRETTORE TECNICO

Ing. Orlando Mazza  
Ord. Ingg. Pavia N. 1496

**RESPONSABILE PROGETTAZIONE  
NUOVE OPERE AUTOSTRADALI**

CODICE IDENTIFICATIVO										ORDINATORE	
RIFERIMENTO PROGETTO				RIFERIMENTO DIRETTORIO				RIFERIMENTO ELABORATO			
Codice Commessa	Lotto, Sub-Prog. Cod. Appalto	Fase	Capitolo	Paragrafo	W B S	Parte d'opera	Tip.	Disciplina	Progressivo	Rev.	nn SCALA 1:200
111206	LL00	PD	AU	PRS	00000	00000	D	S T D	0030	00	

	PROJECT MANAGER:	SUPPORTO SPECIALISTICO:	REVISIONE	
			n.	data
			0	LUGLIO 2018
			1	-
			2	-
		3	-	
		4	-	
REDATTO:		VERIFICATO:		

	<p>VISTO DEL COMMITTENTE</p>  <p>IL RESPONSABILE UNICO DEL PROCEDIMENTO ING. M. TORRESI</p>	<p>VISTO DEL CONCEDENTE</p>  <p><b>Ministero delle Infrastrutture e dei Trasporti</b> DIPARTIMENTO PER LE INFRASTRUTTURE, GLI AFFARI GENERALI ED IL PERSONALE STRUTTURA DI VIGILANZA SULLE CONCESSIONARIE AUTOSTRADALI</p>
--	--	---



































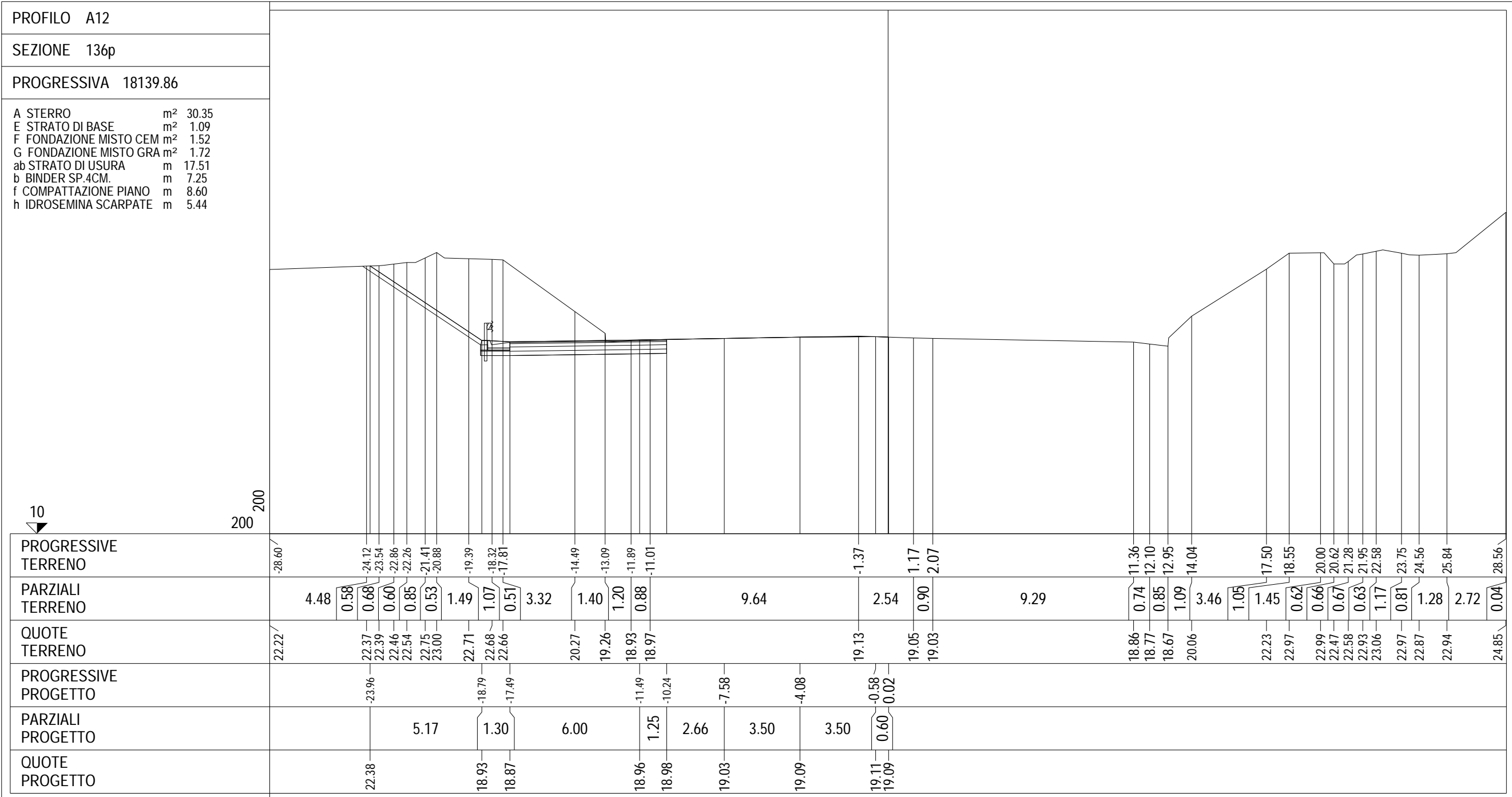












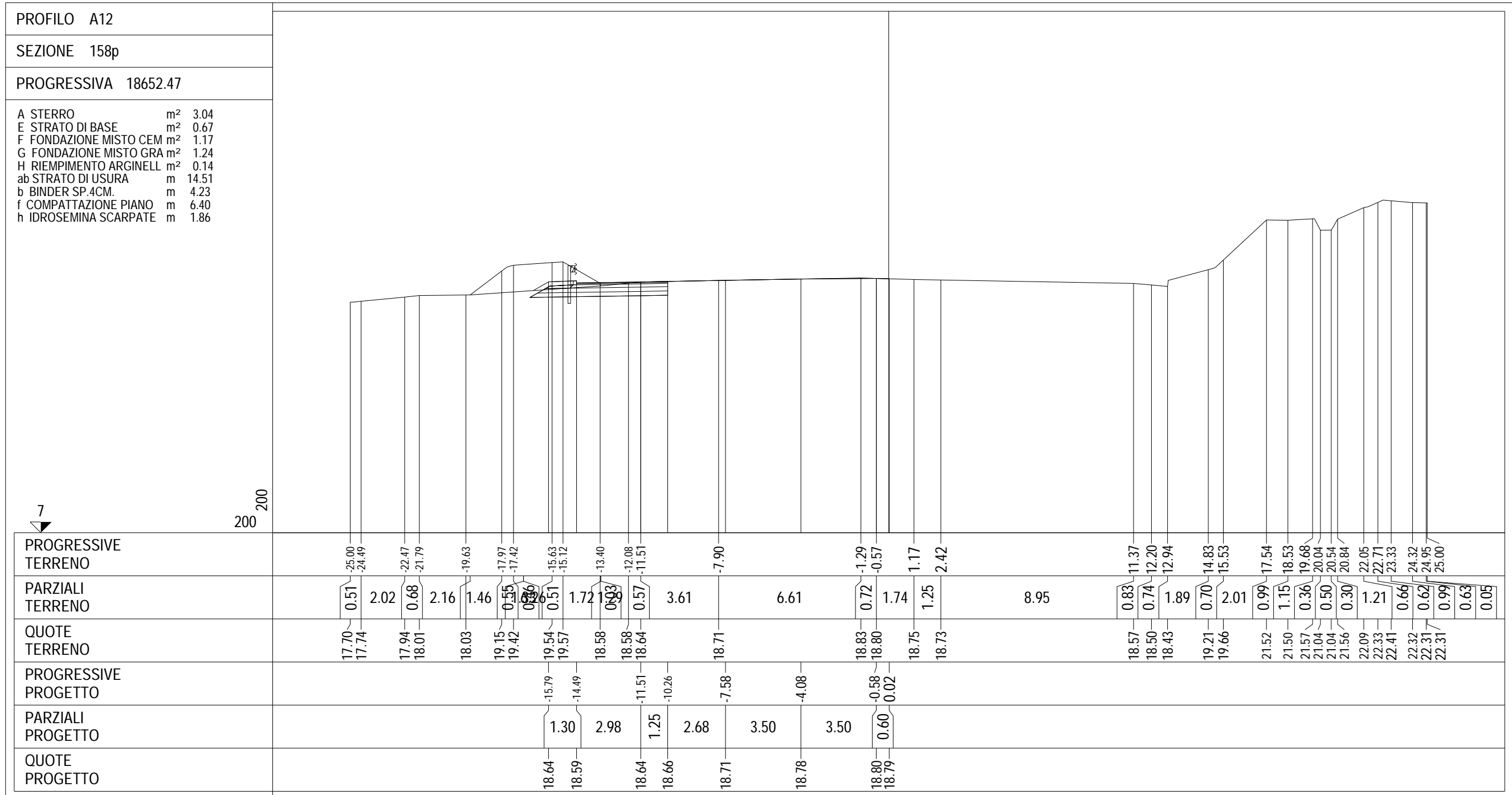








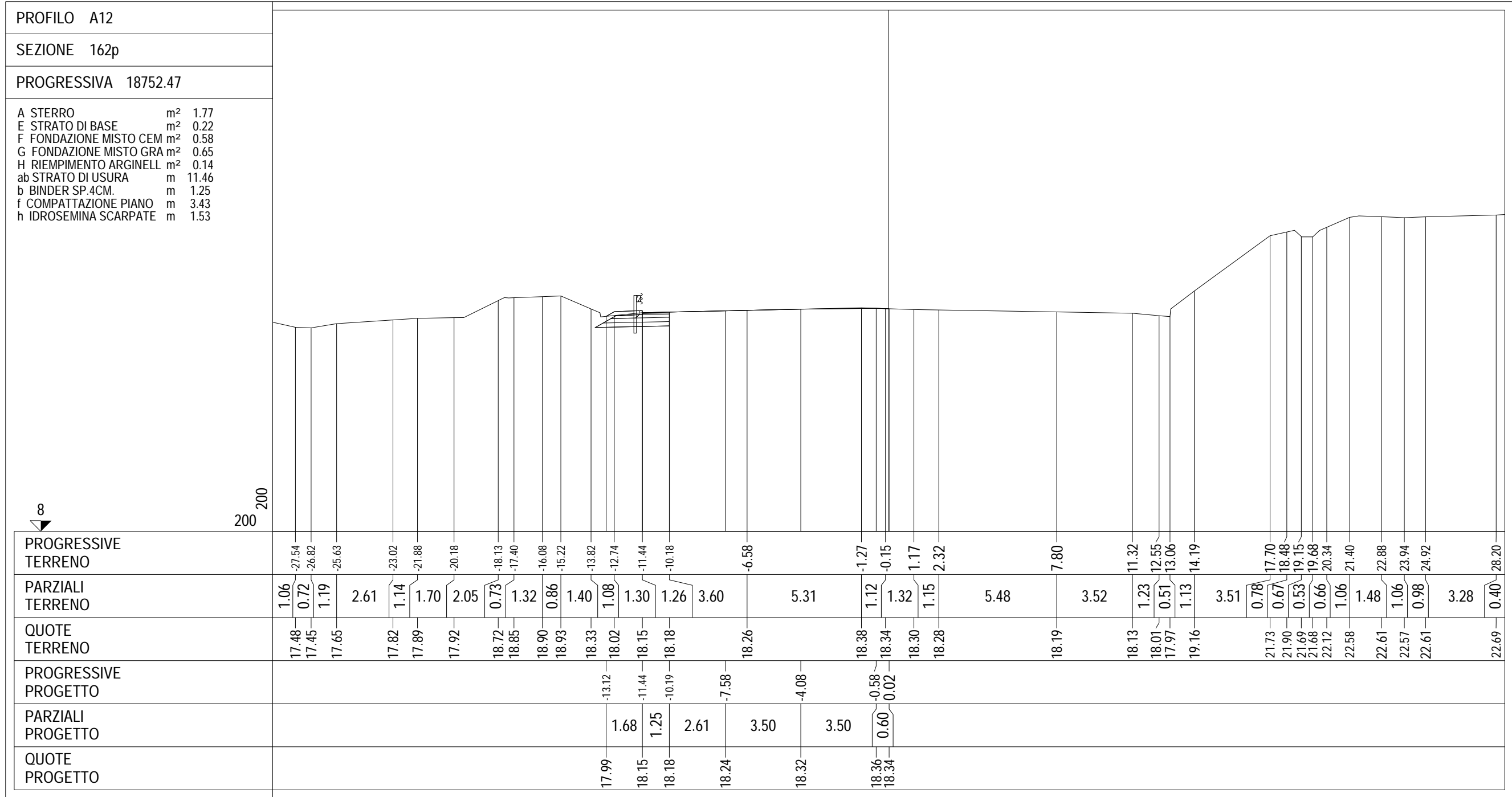






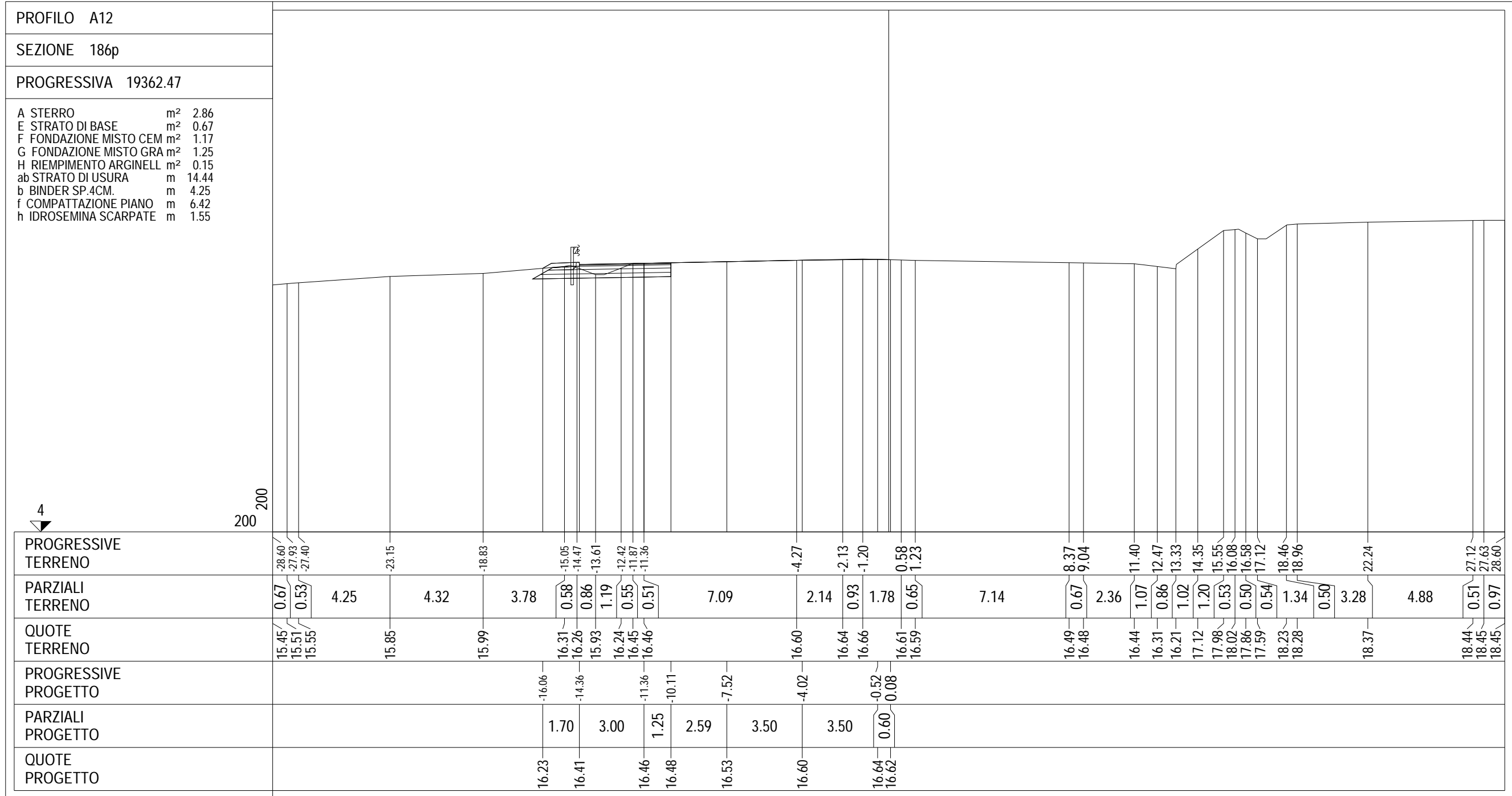




























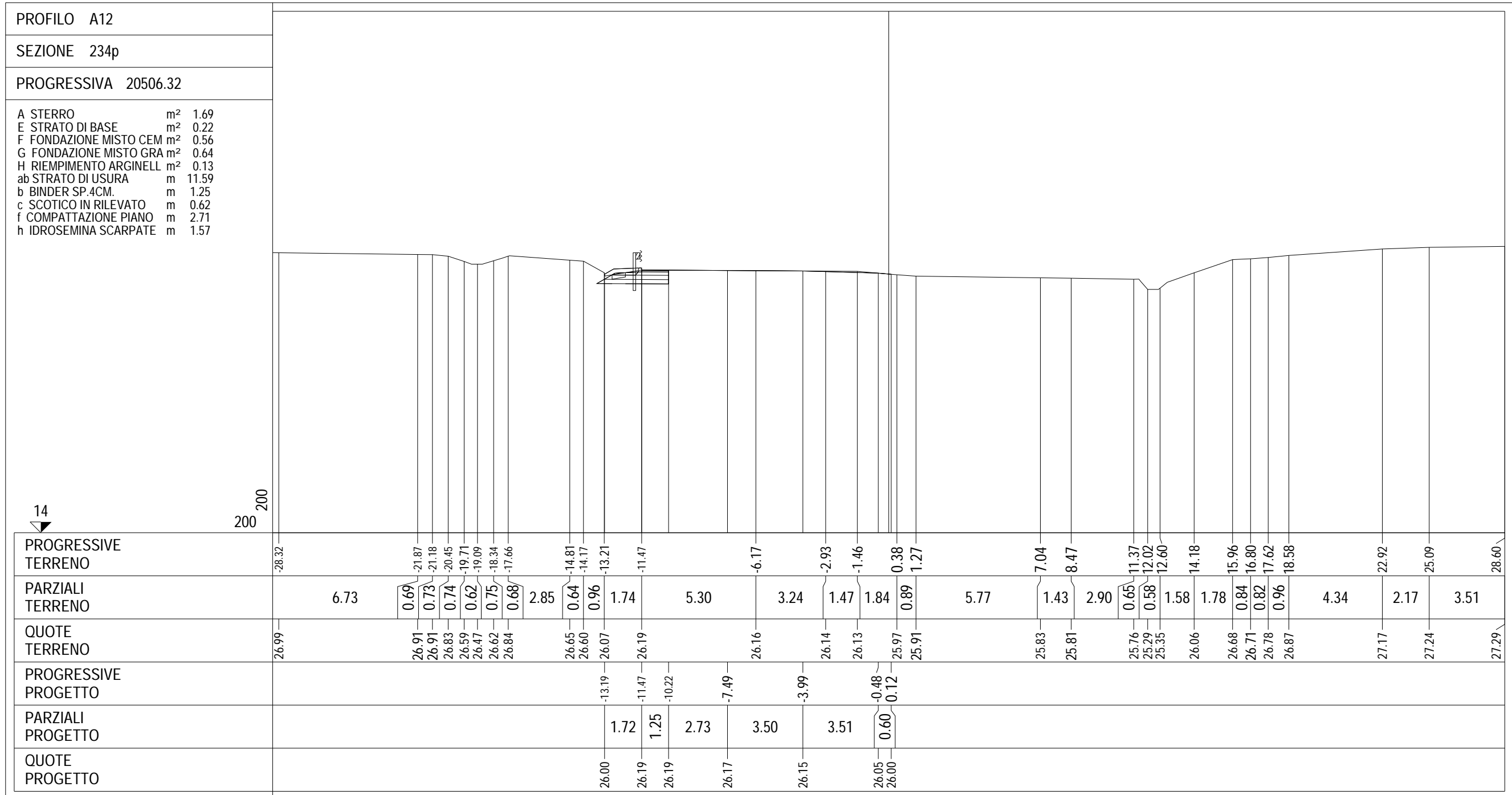














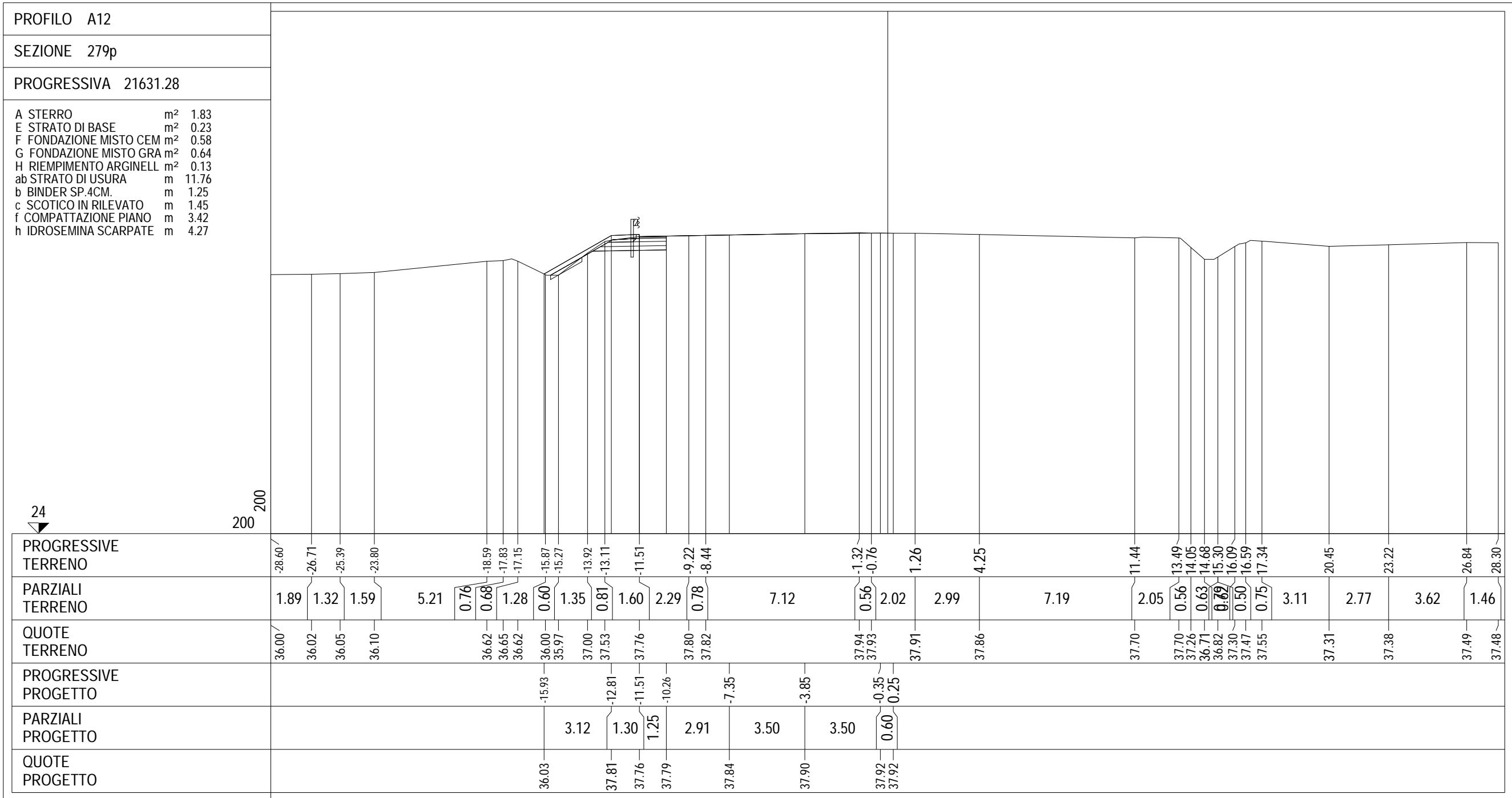




















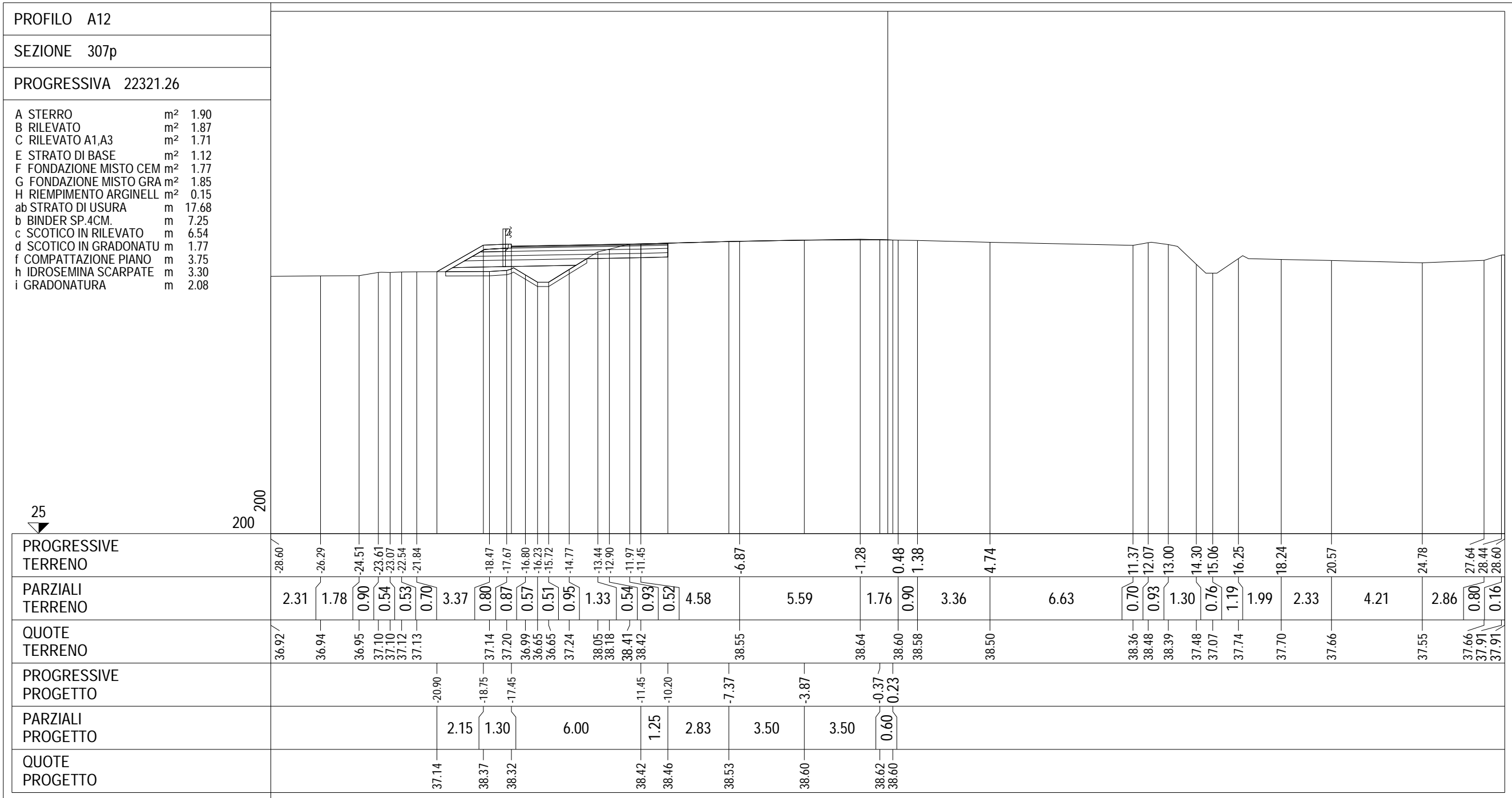




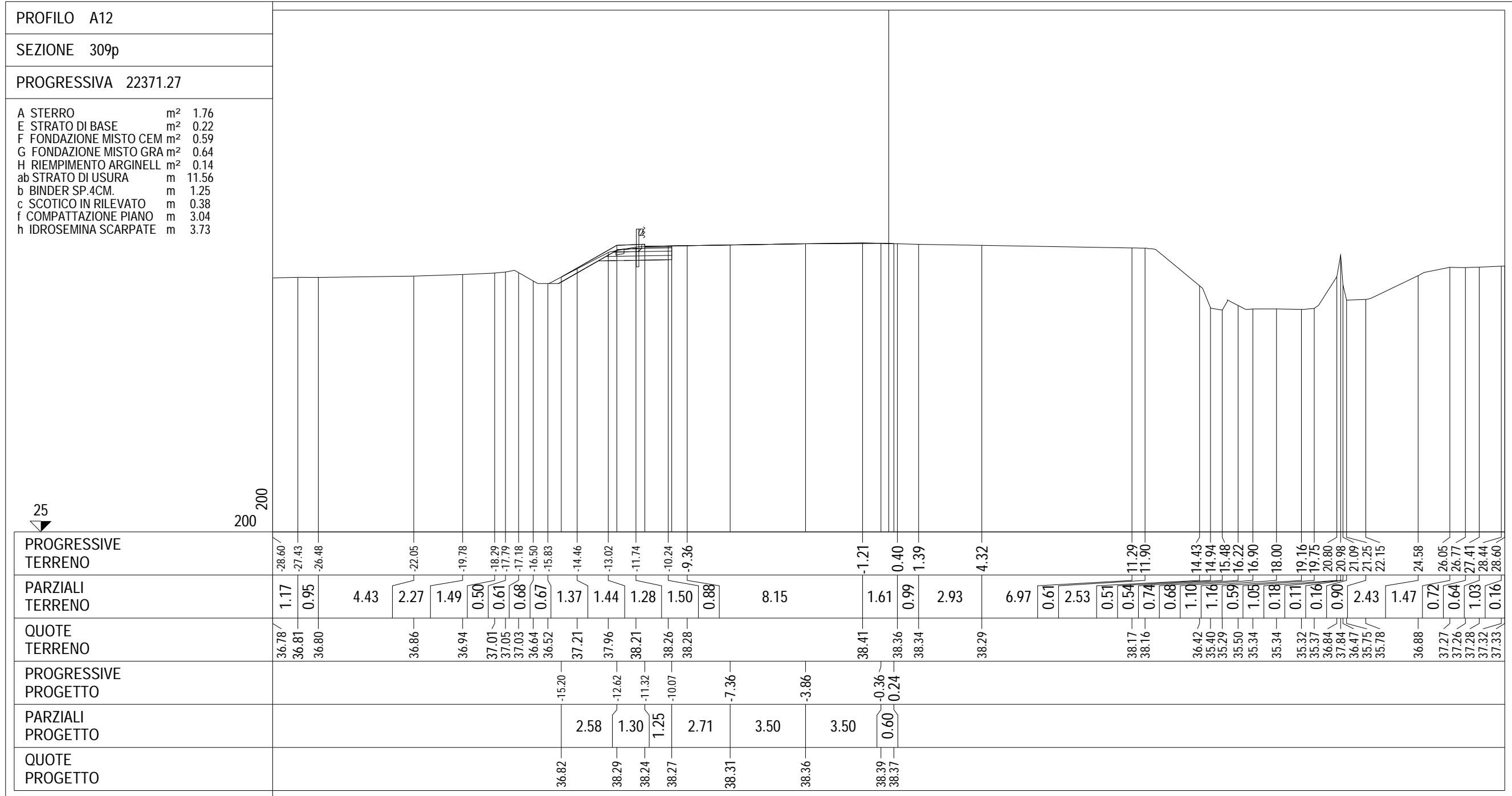










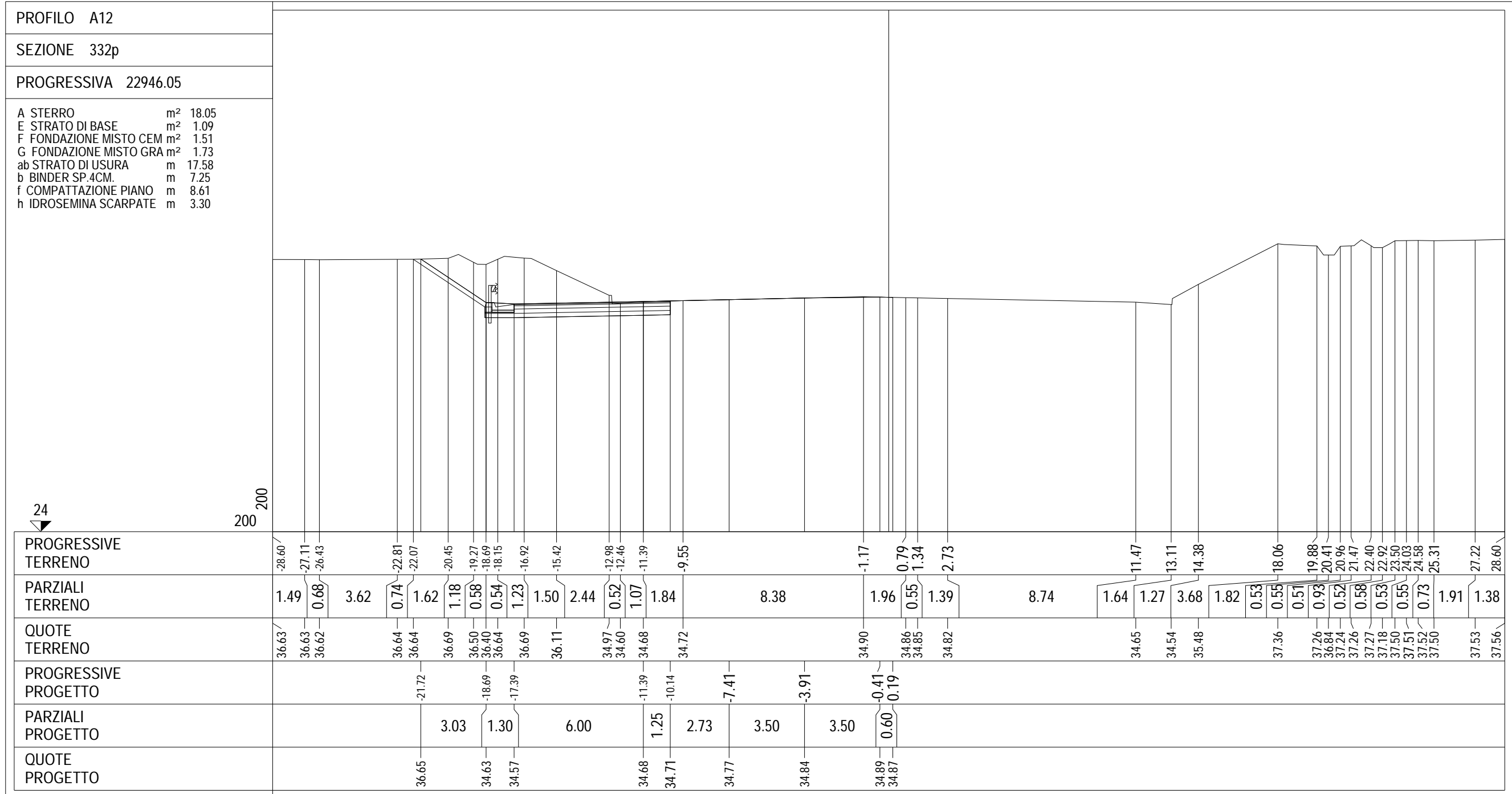


























PROFILO A12			
SEZIONE 359p			
PROGRESSIVA 23616.02			
A STERRO                     m <sup>2</sup> 12.54 E STRATO DI BASE         m <sup>2</sup> 0.64 F FONDAZIONE MISTO CEM m <sup>2</sup> 0.92 G FONDAZIONE MISTO GRA m <sup>2</sup> 1.12 ab STRATO DI USURA     m 14.52 b BINDER SP.4CM.        m 4.26 f COMPATTAZIONE PIANO m 5.61 h IDROSEMINA SCARPATE m 3.41			
	20 200 200		
PROGRESSIVE TERRENO	-28.60/	33.57/	28.60\
PARZIALI TERRENO	3.92	0.96	3.53
QUOTE TERRENO	33.50	33.49	33.86
PROGRESSIVE PROGETTO			
PARZIALI PROGETTO			
QUOTE PROGETTO			

