

REGIONE SICILIA
Provincia di Siracusa
COMUNE DI CARLENTINI

PROGETTO

POTENZIAMENTO PARCO EOLICO CARLENTINI



COMMITTENTE

ERG Wind 2000
 Una società del Gruppo **ERG**

ERG Wind Sicilia 3
 Una società del Gruppo **ERG**

SOCIETA' DI PROGETTAZIONE:



Viale Garrone, 37 - Loc. Città Giardino - 96010 Melilli (SR)
 Tel.: 0931 744764/744003 - Fax: 0931 744722
 info@utipsrl.it - www.utipsrl.it

CONSULENZA SPECIALISTICA:



Sede Legale: Via Sabotino, 8 - 96013 Carlentini (SR)
 Tel.: 0931.340985 - 335.8259689
info@antexgroup.it - www.antexgroup.it

TECNICO PROFESSIONISTA RESP. DEL SERVIZIO





OGGETTO DELL'ELABORATO:

MAPPE DI VISIBILITA' TEORICA

DESCRIZIONE	RED.	CONTR.	APPR.	DATA	SCALA	FOGLIO	FORMATO	CODICE DOCUMENTO				
								IMP.	DISC.	TIPO DOC.	PROG.	REV.
Emissione per Enti Esterni	L.Nastasi	A.Nastasi	G. Di Modica	Ottobre 2019	n.n.	1	A3	CAR	ENG	TAV	020	01





NOME FILE: CAR-ENG-TAV-020_01

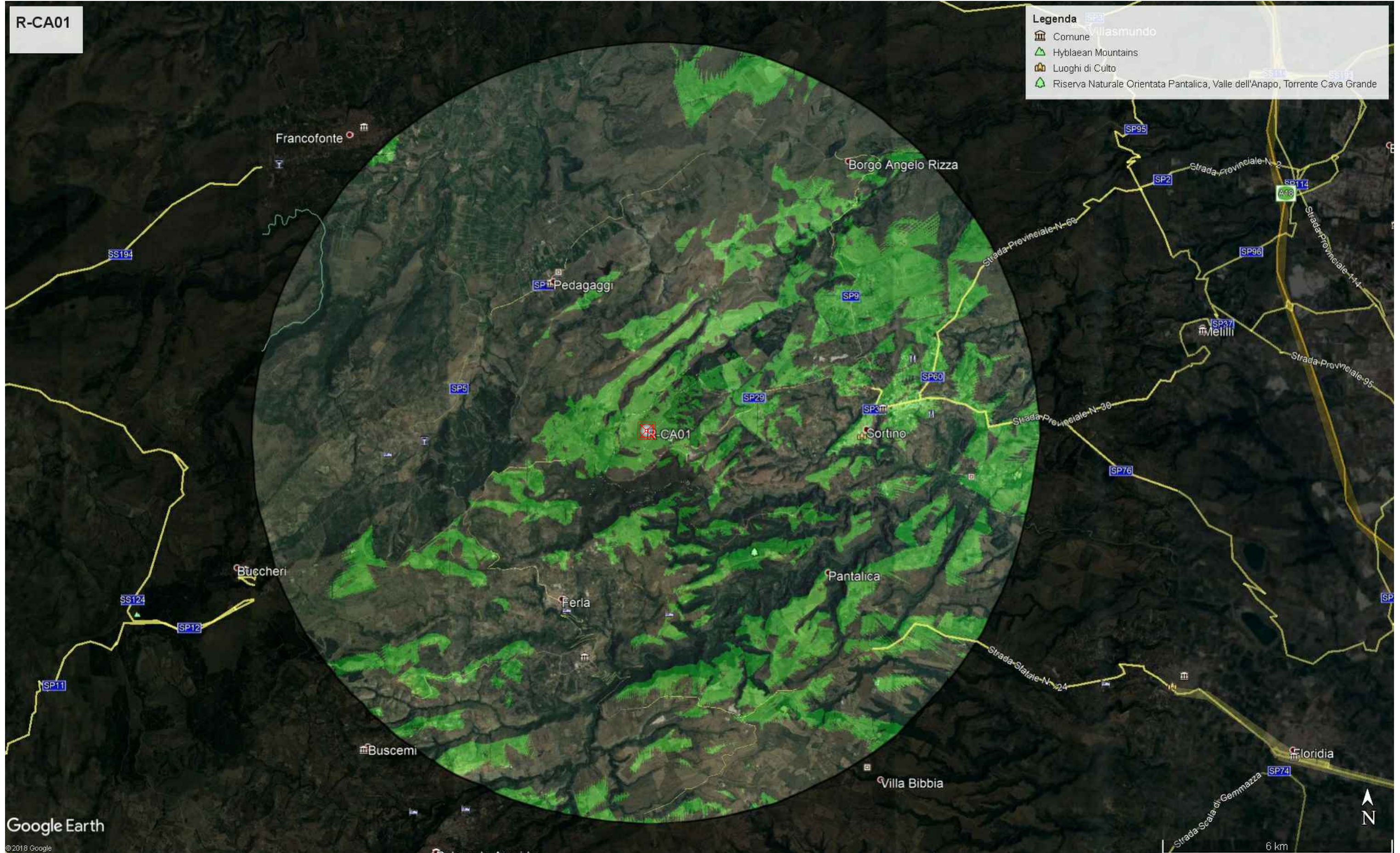
Mappa Visibilità Teorica R-CA01

-  WTG Repowering
-  Campo Visivo

R-CA01

Legenda

-  Comune
-  Hyblaean Mountains
-  Luoghi di Culto
-  Riserva Naturale Orientata Pantalica, Valle dell'Anapo, Torrente Cava Grande





Google Earth

© 2018 Google





6 km

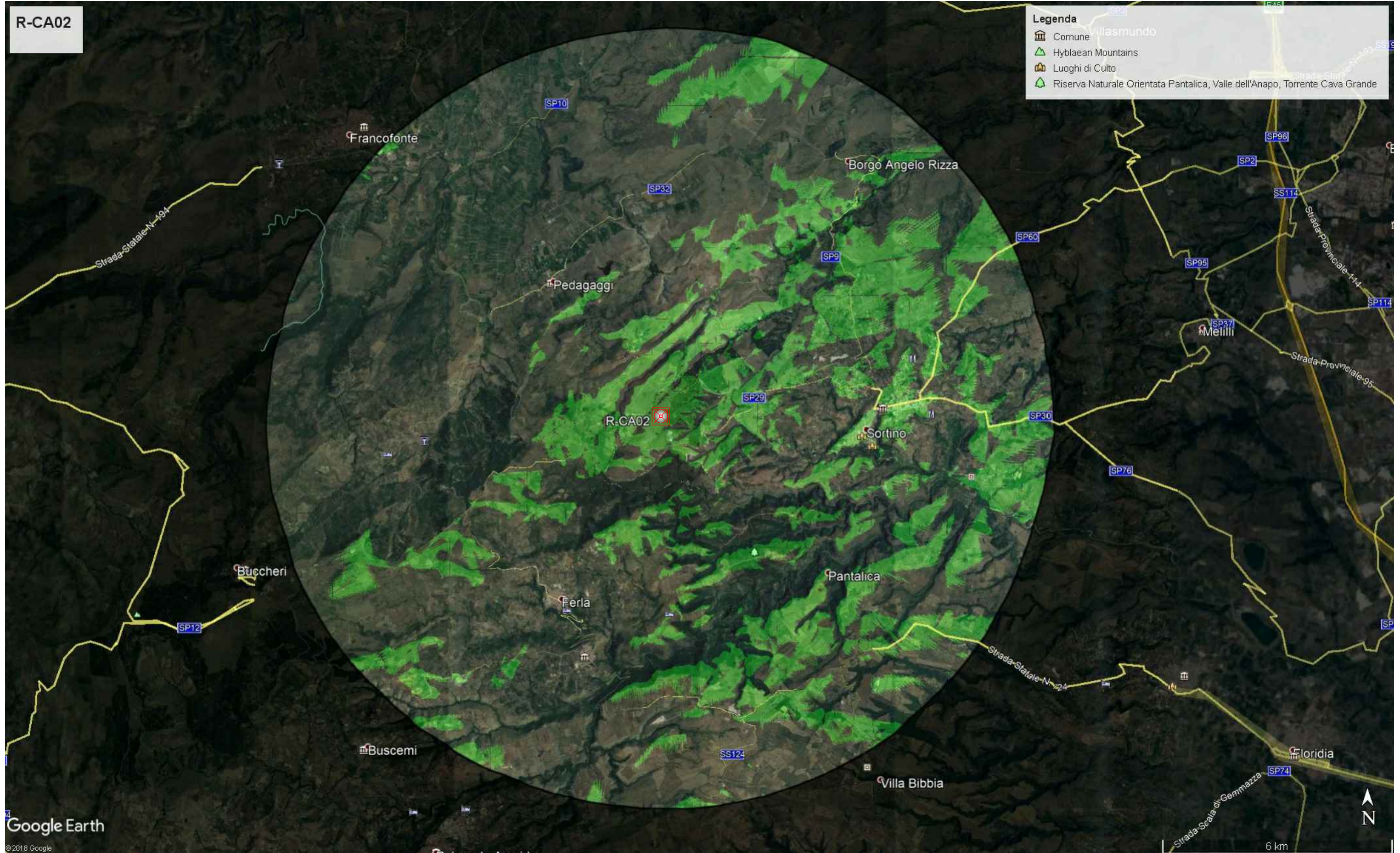
Mappa Visibilità Teorica R-CA02

-  WTG Repowering
-  Campo Visivo



R-CA02

Legenda




-  Comune
-  Hyblaean Mountains
-  Luoghi di Culto
-  Riserva Naturale Orientata Pantalica, Valle dell'Anapo, Torrente Cava Grande

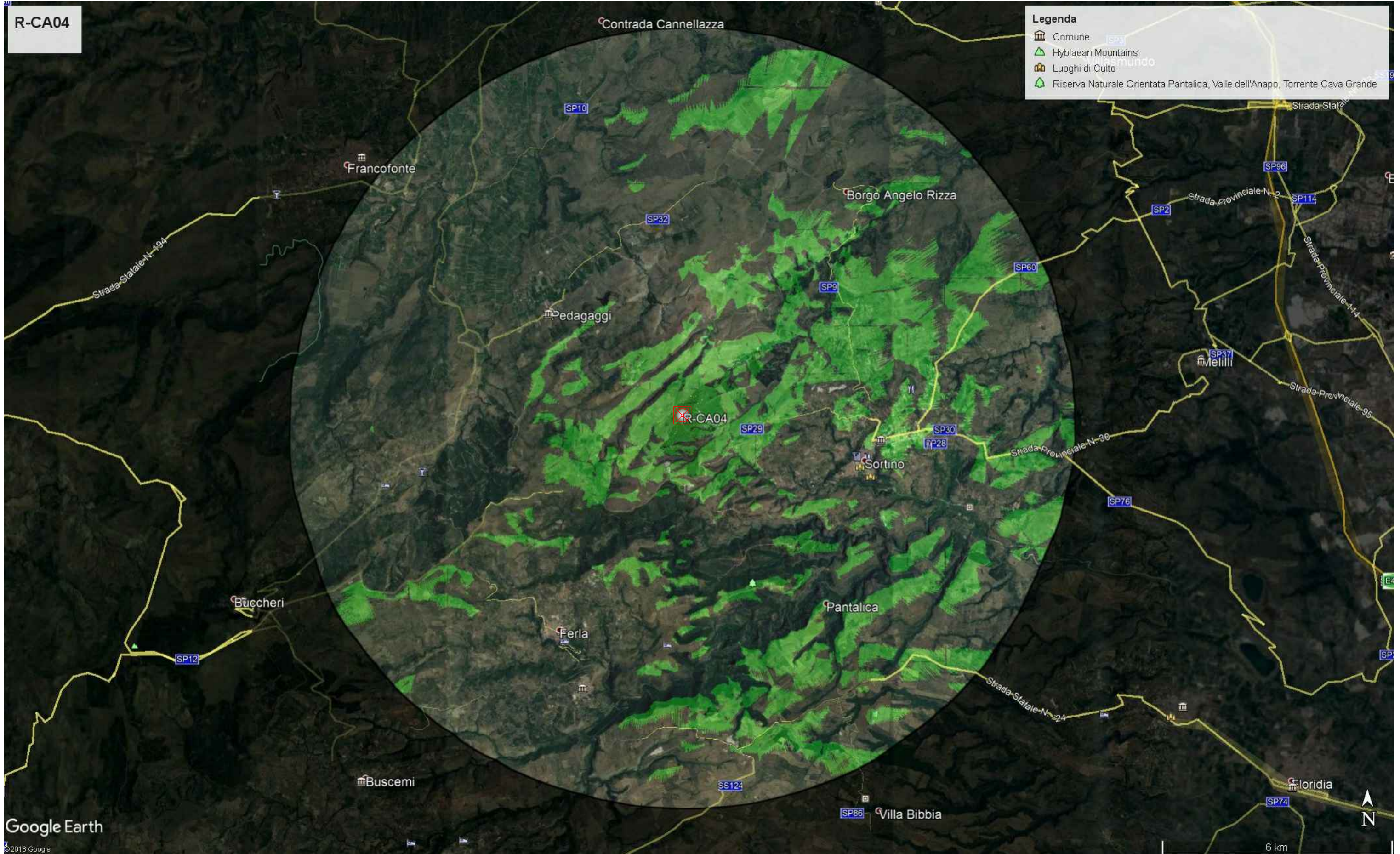


Mappa Visibilità Teorica R-CA04



-  WTG Repowering
-  Aree Visibilità

R-CA04

- Legenda**
-  Comune
 -  Hyblaean Mountains
 -  Luoghi di Culto
 -  Riserva Naturale Orientata Pantalica, Valle dell'Anapo, Torrente Cava Grande






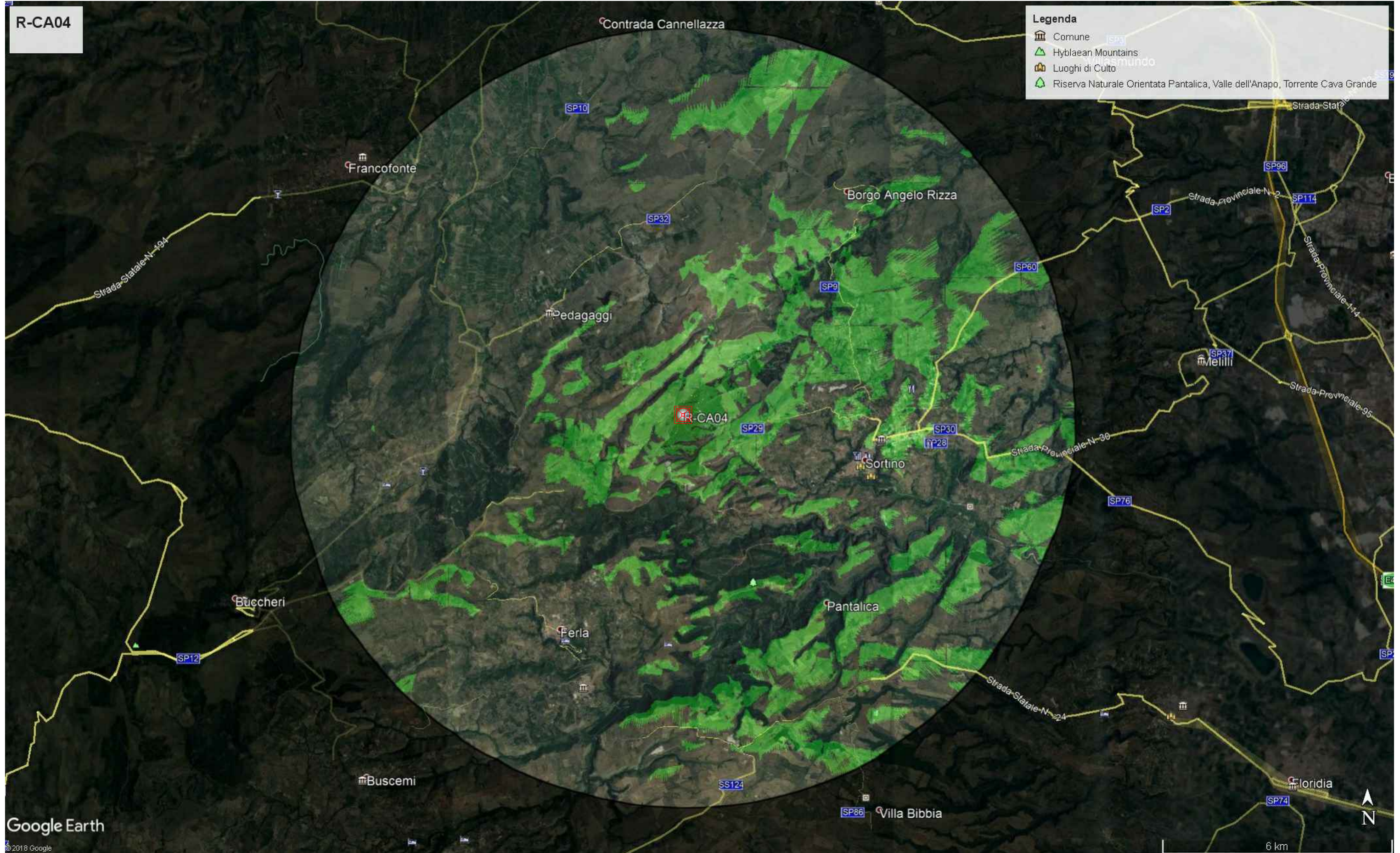
Mappa Visibilità Teorica R-CA04

-  WTG Repowering
-  Aree Visibilità



R-CA04

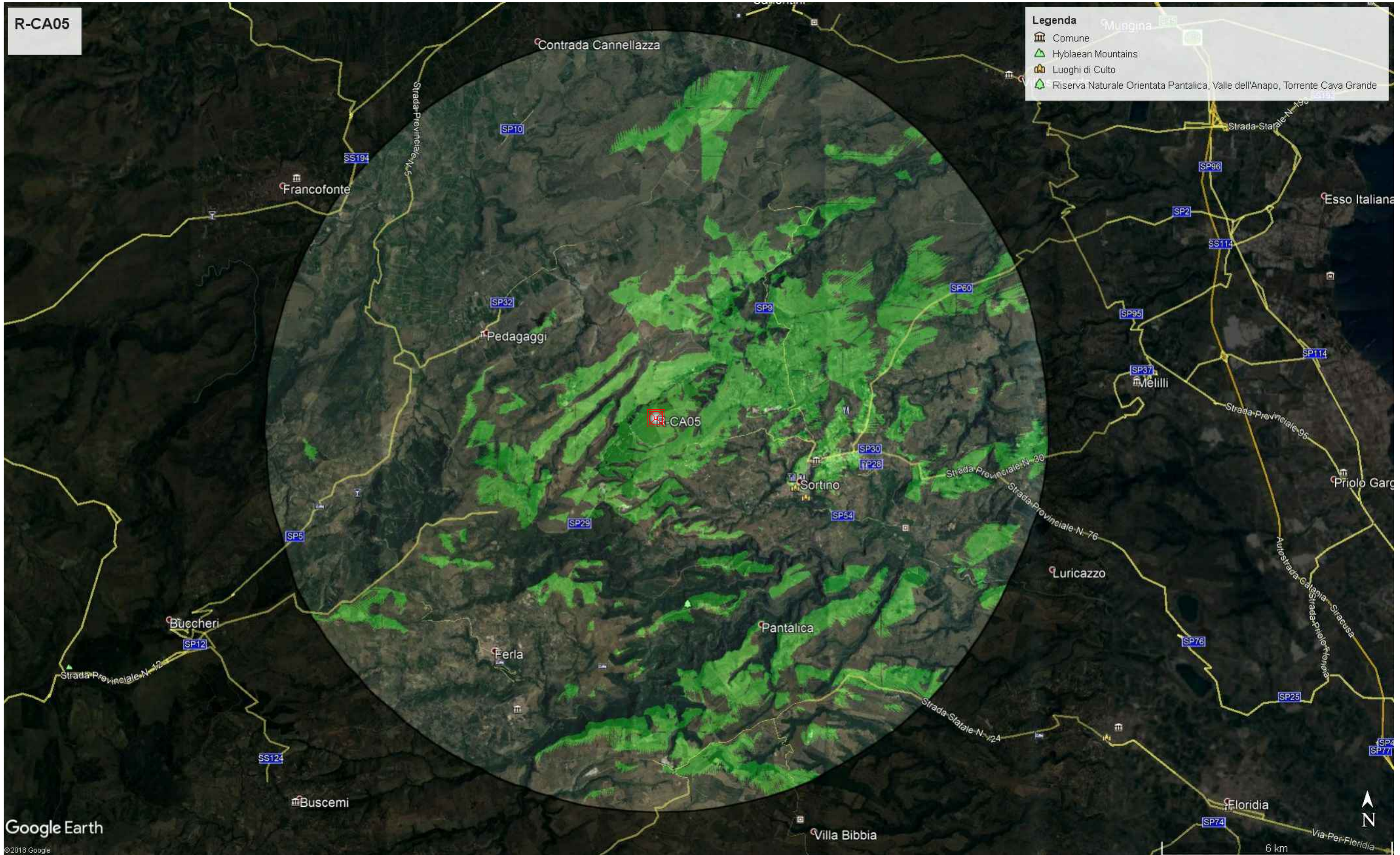
Legenda

-  Comune
-  Hyblaean Mountains
-  Luoghi di Culto
-  Riserva Naturale Orientata Pantalica, Valle dell'Anapo, Torrente Cava Grande





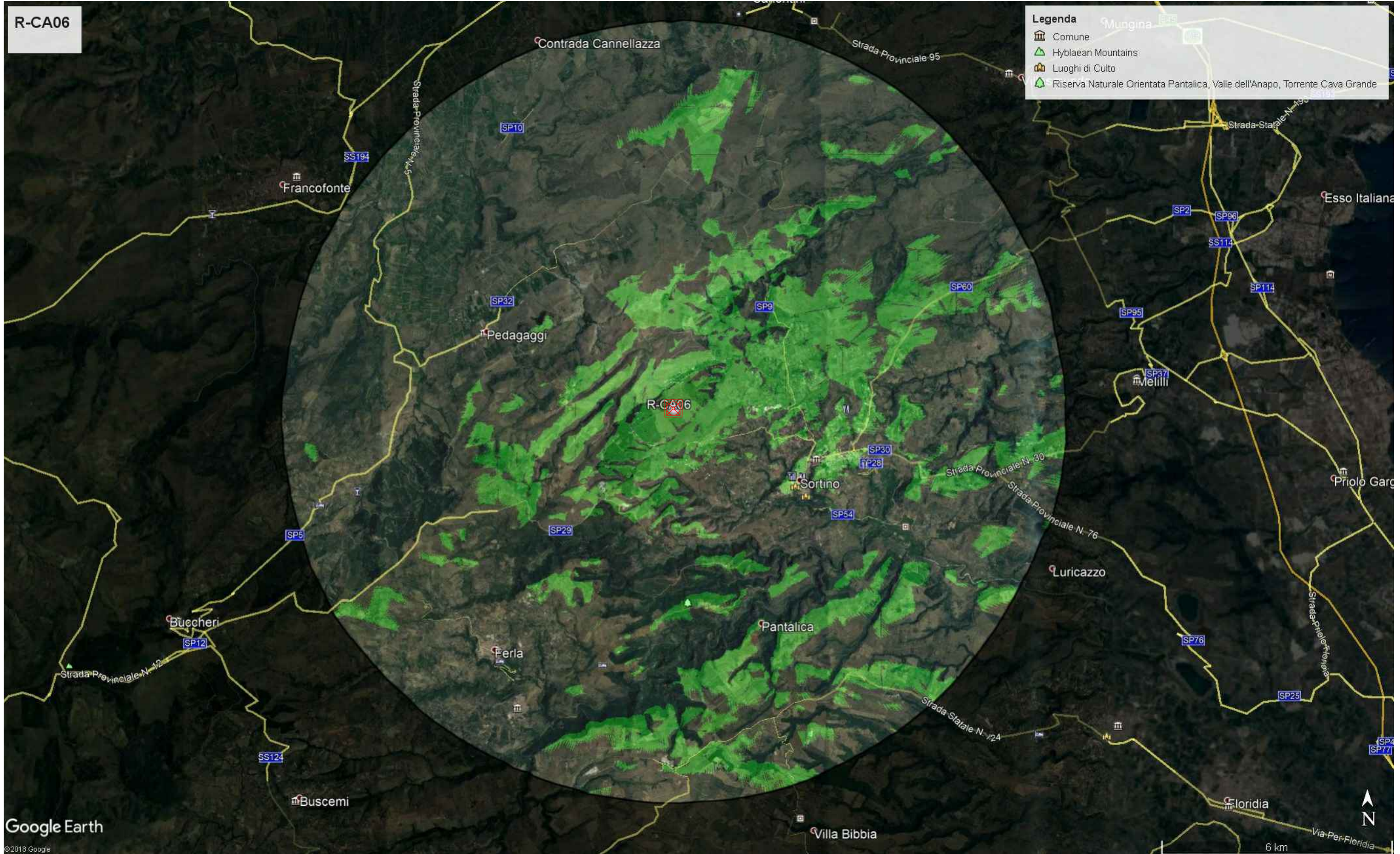
Mappa Visibilità Teorica R-CA05

-  WTG Repowering
-  Campo Visivo





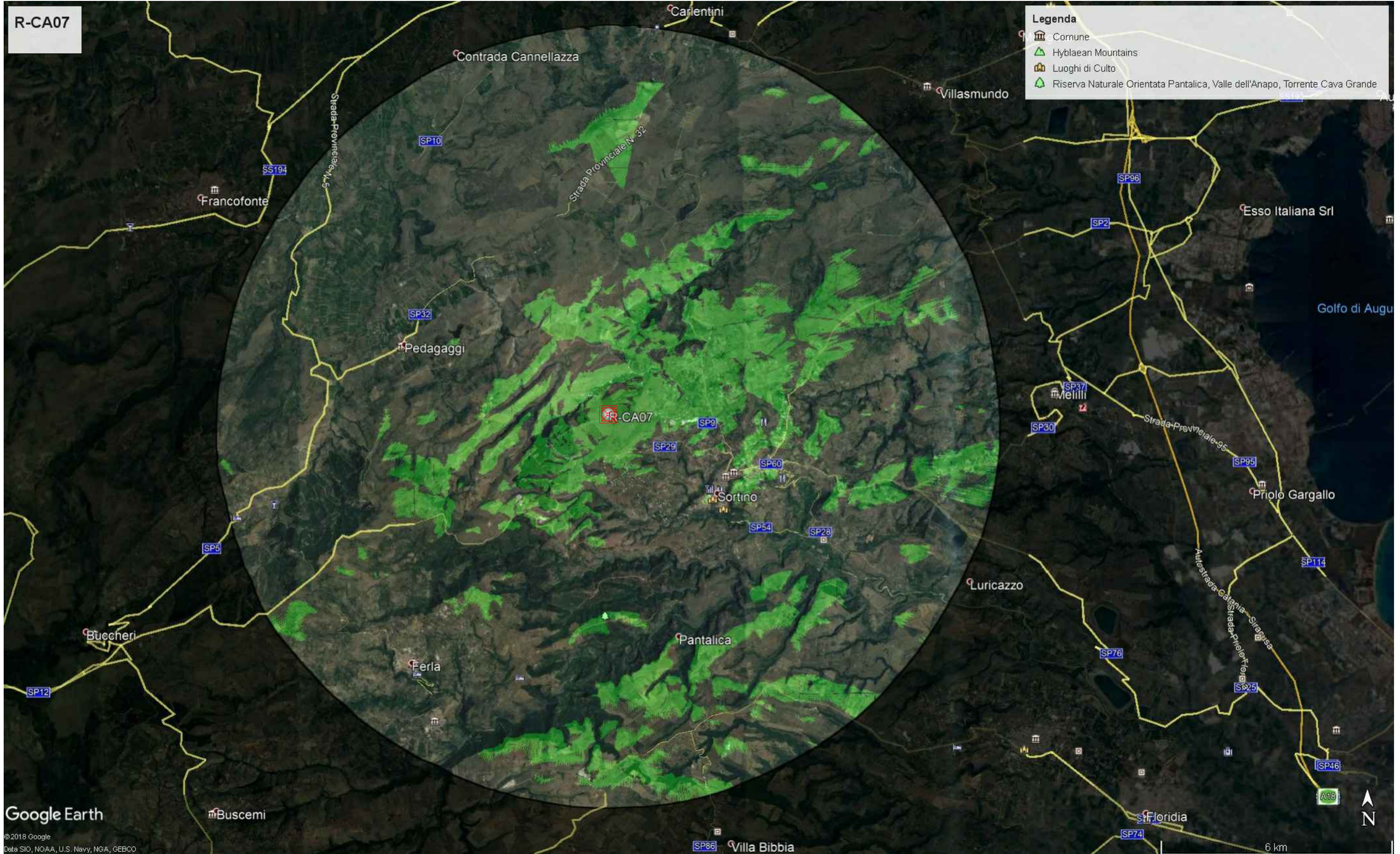
Mappa Visibilità Teorica R-CA06

-  WTG Repowering
-  Campo Visivo





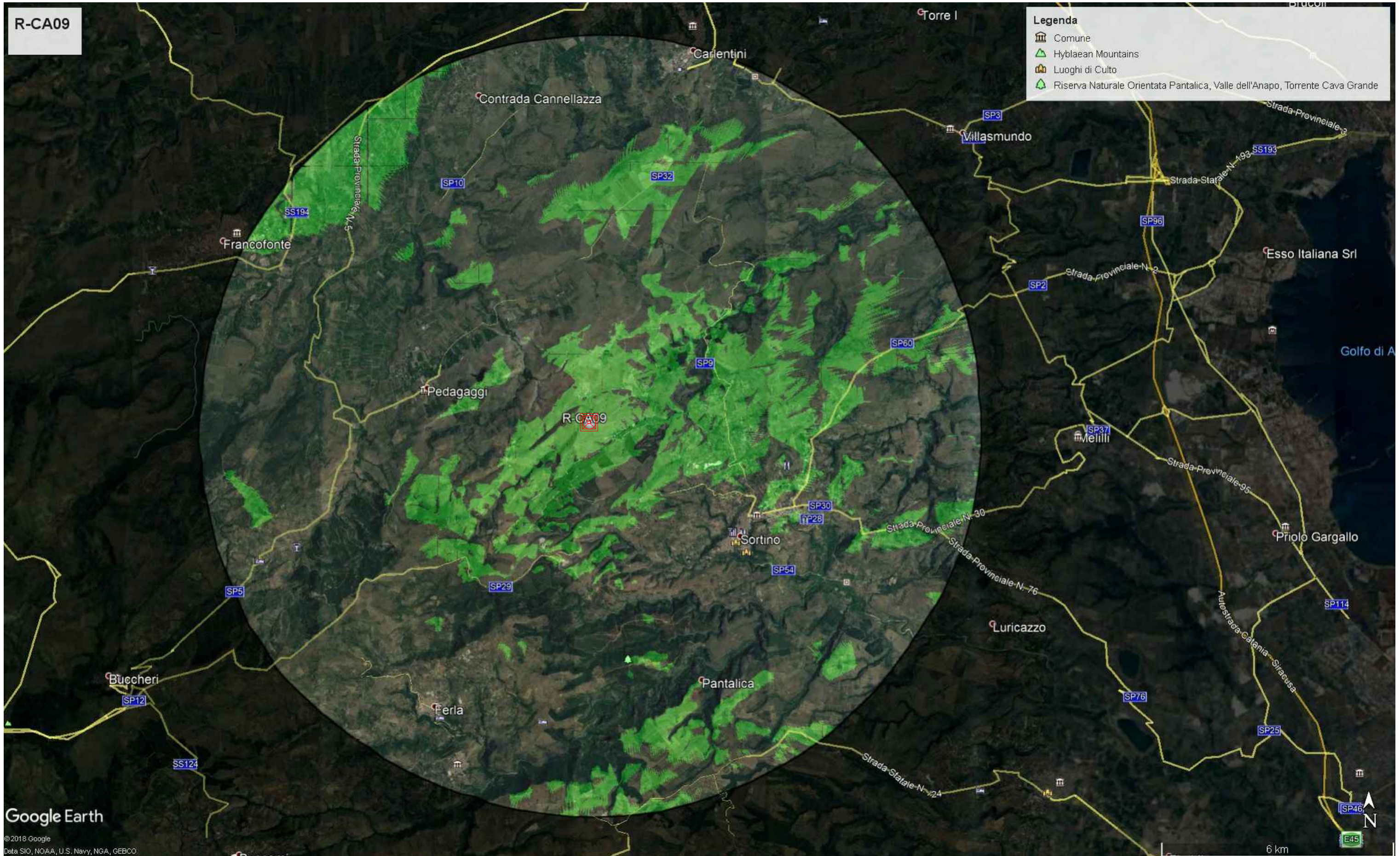
Mappa Visibilità Teorica R-CA07

-  WTG Repowering
-  Campo Visivo





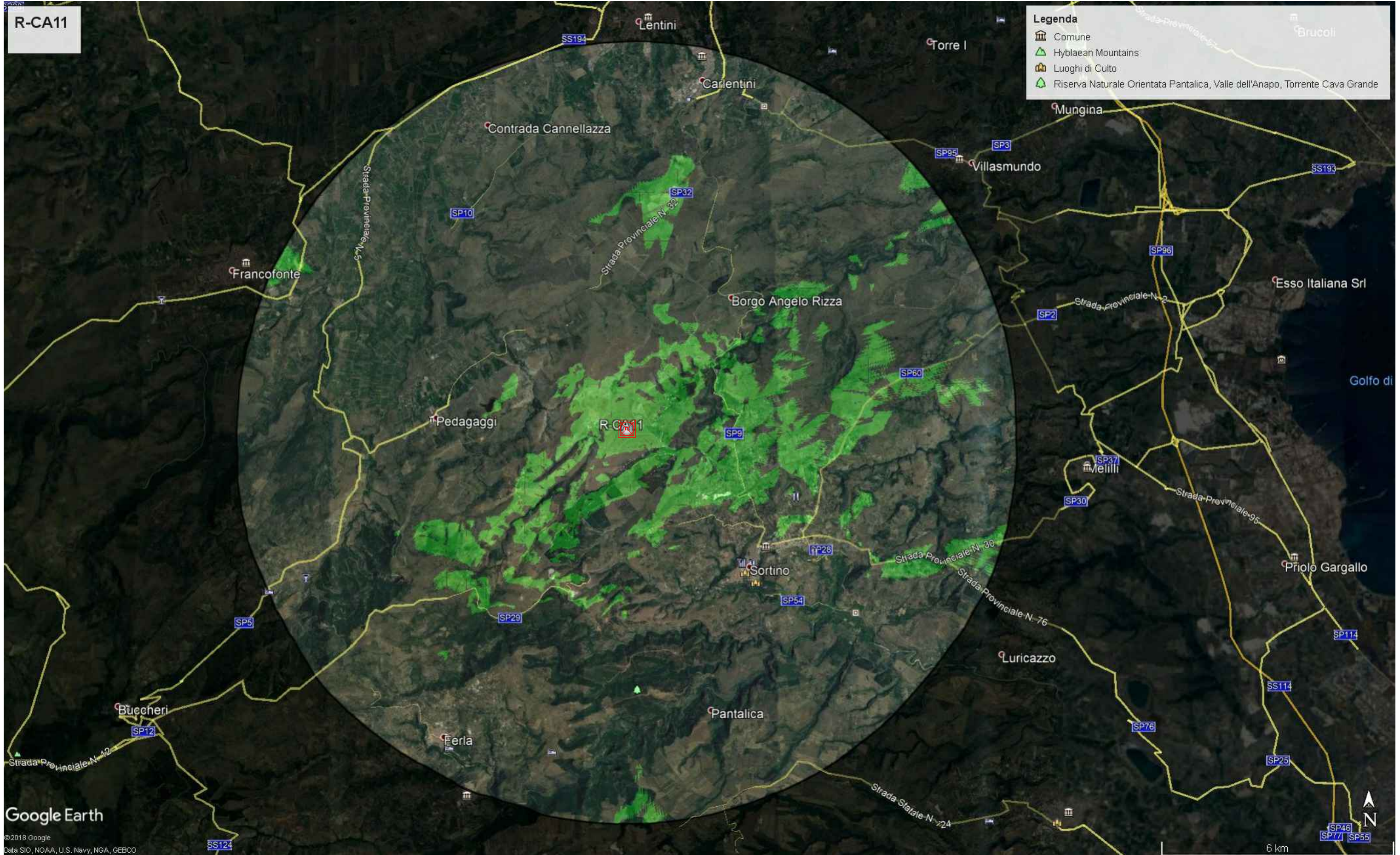
Mappa Visibilità Teorica R-CA09

-  WTG Repowering
-  Campo Visivo





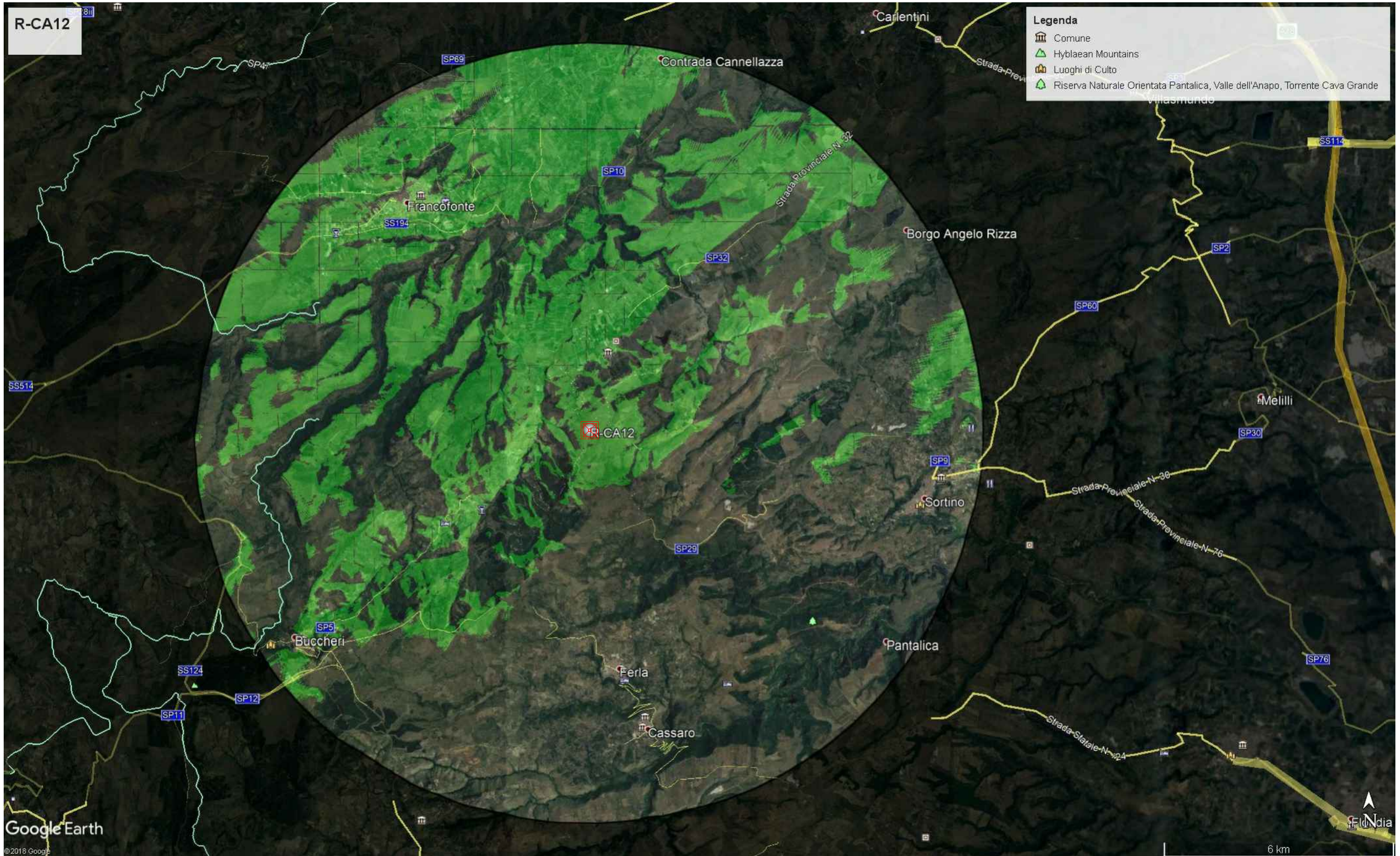
Mappa Visibilità Teorica R-CA11

-  WTG Repowering
-  Campo Visivo





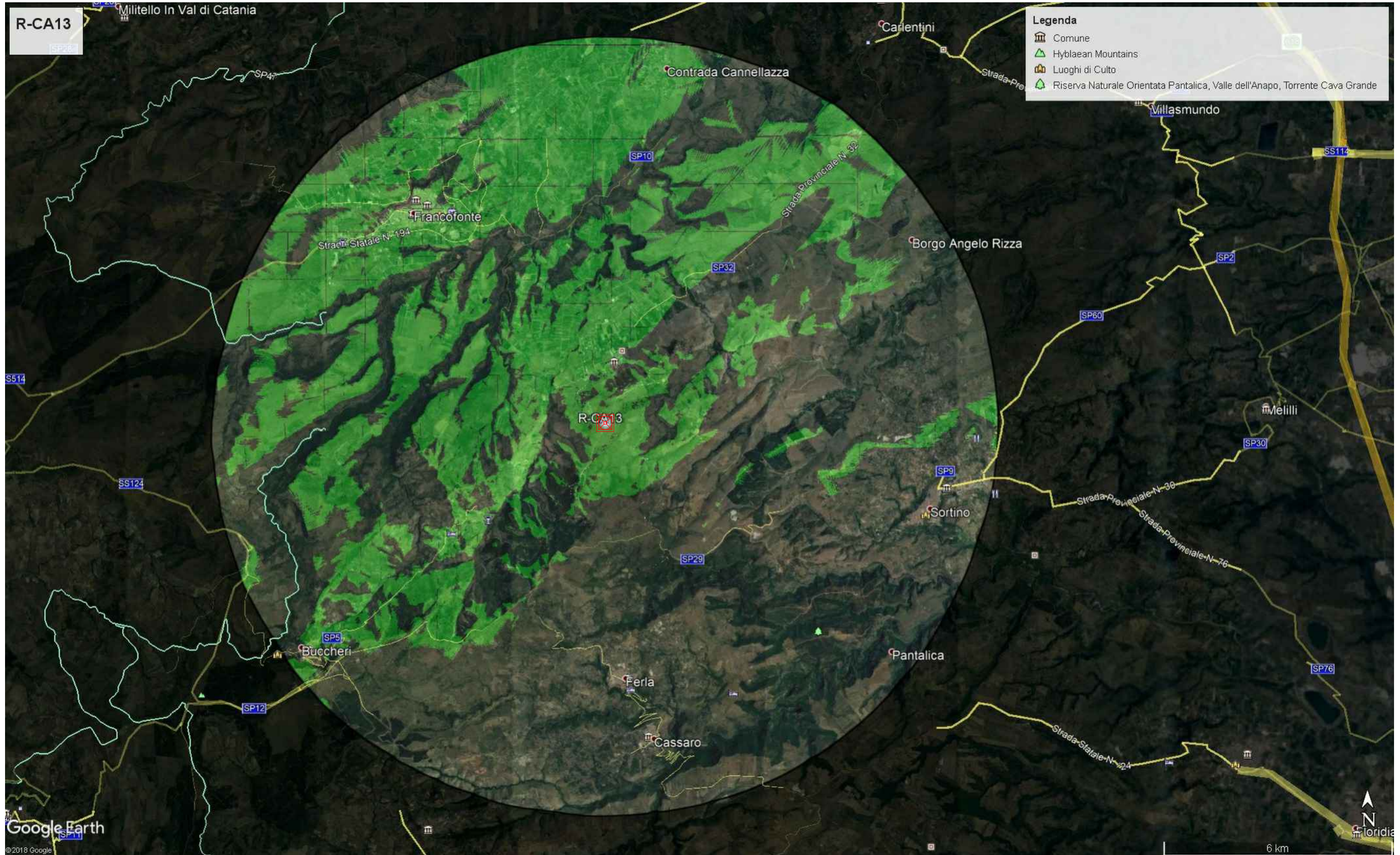
Mappa Visibilità Teorica R-CA12

-  WTG Repowering
-  Campo Visivo





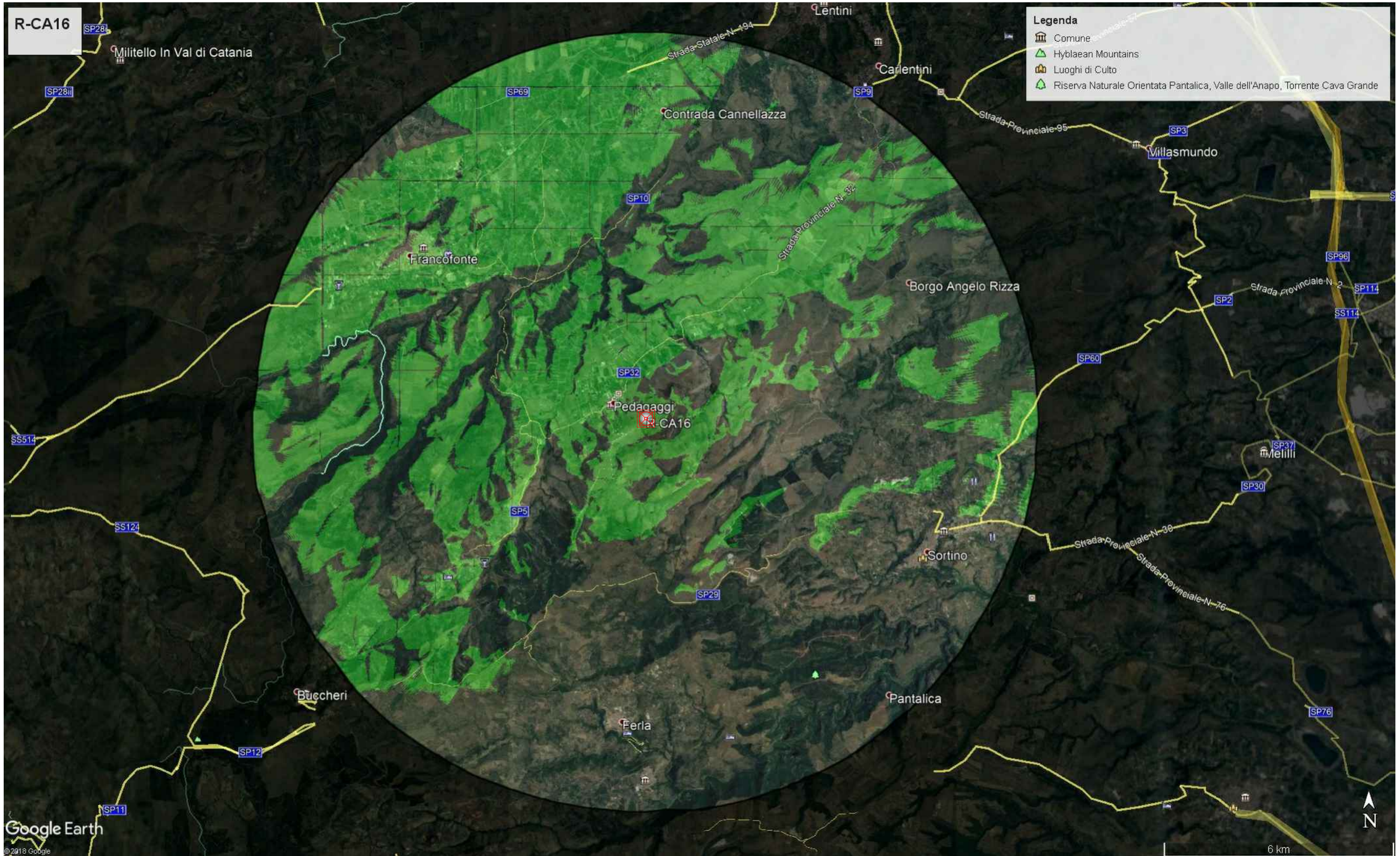
Mappa Visibilità Teorica R-CA13

-  WTG Repowering
-  Campo Visivo





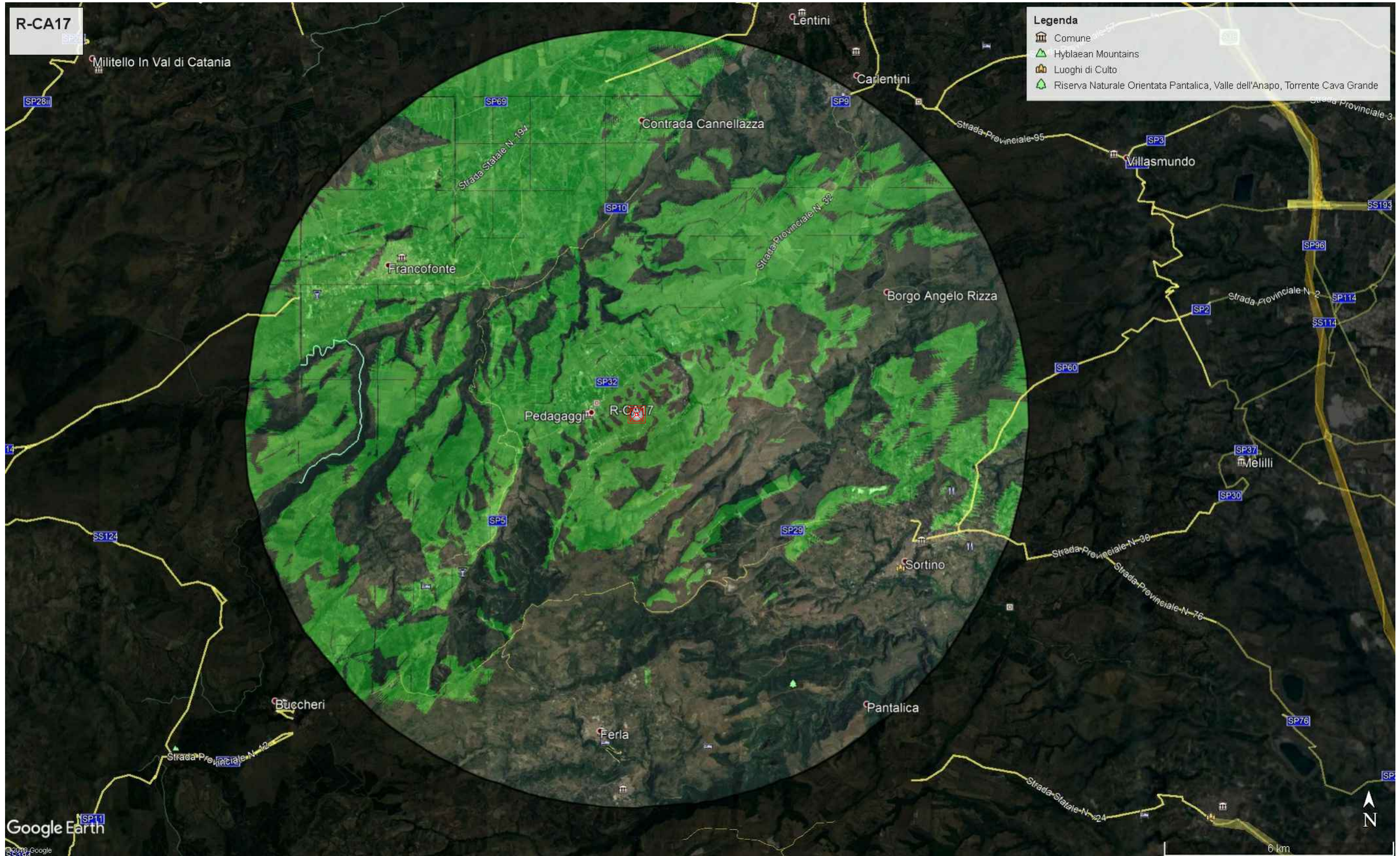
Mappa Visibilità Teorica R-CA16

-  WTG Repowering
-  Campo Visivo



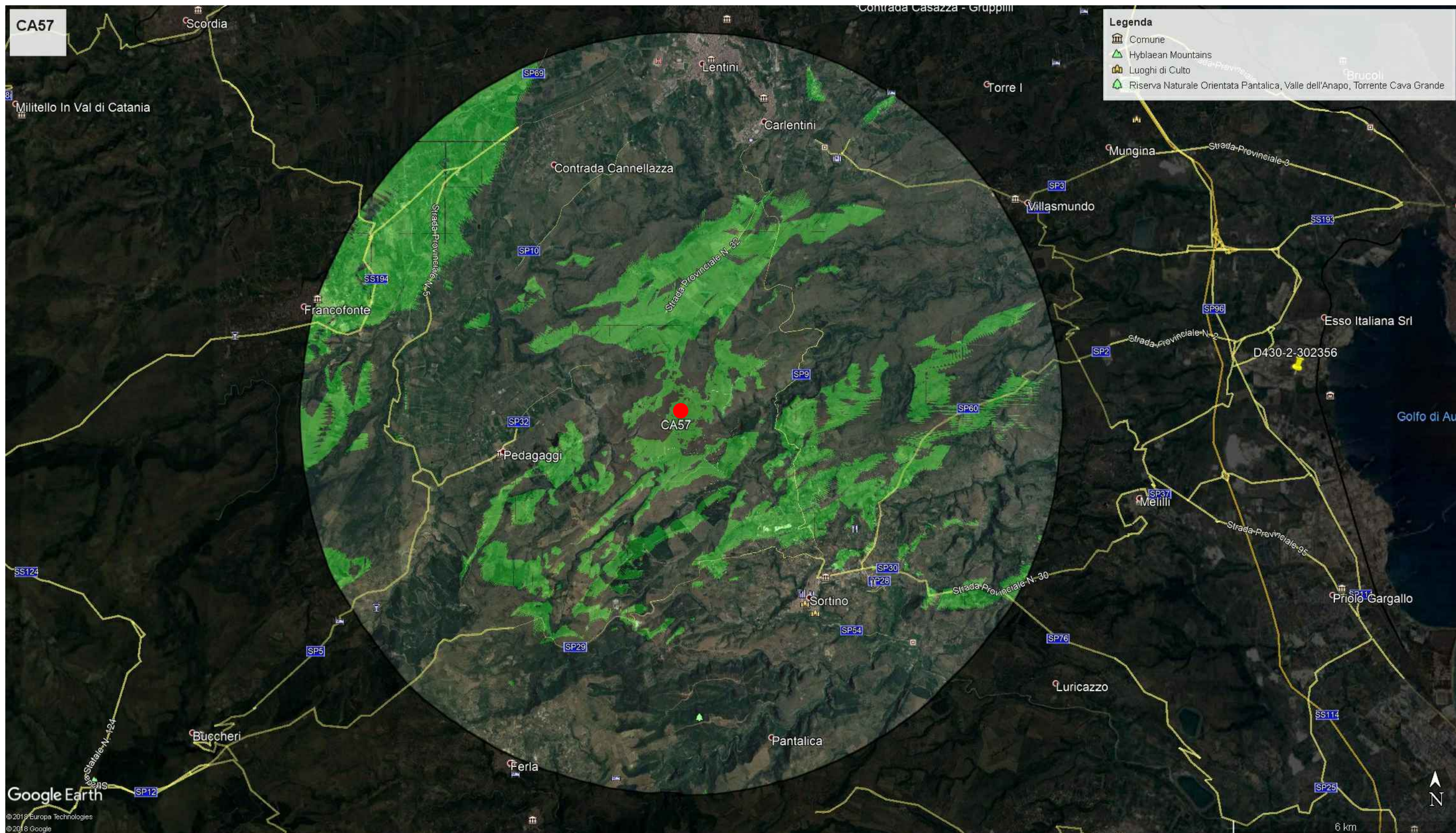
Mapa Visibilità Teorica R-CA17

-  WTG Repowering
-  Campo Visivo



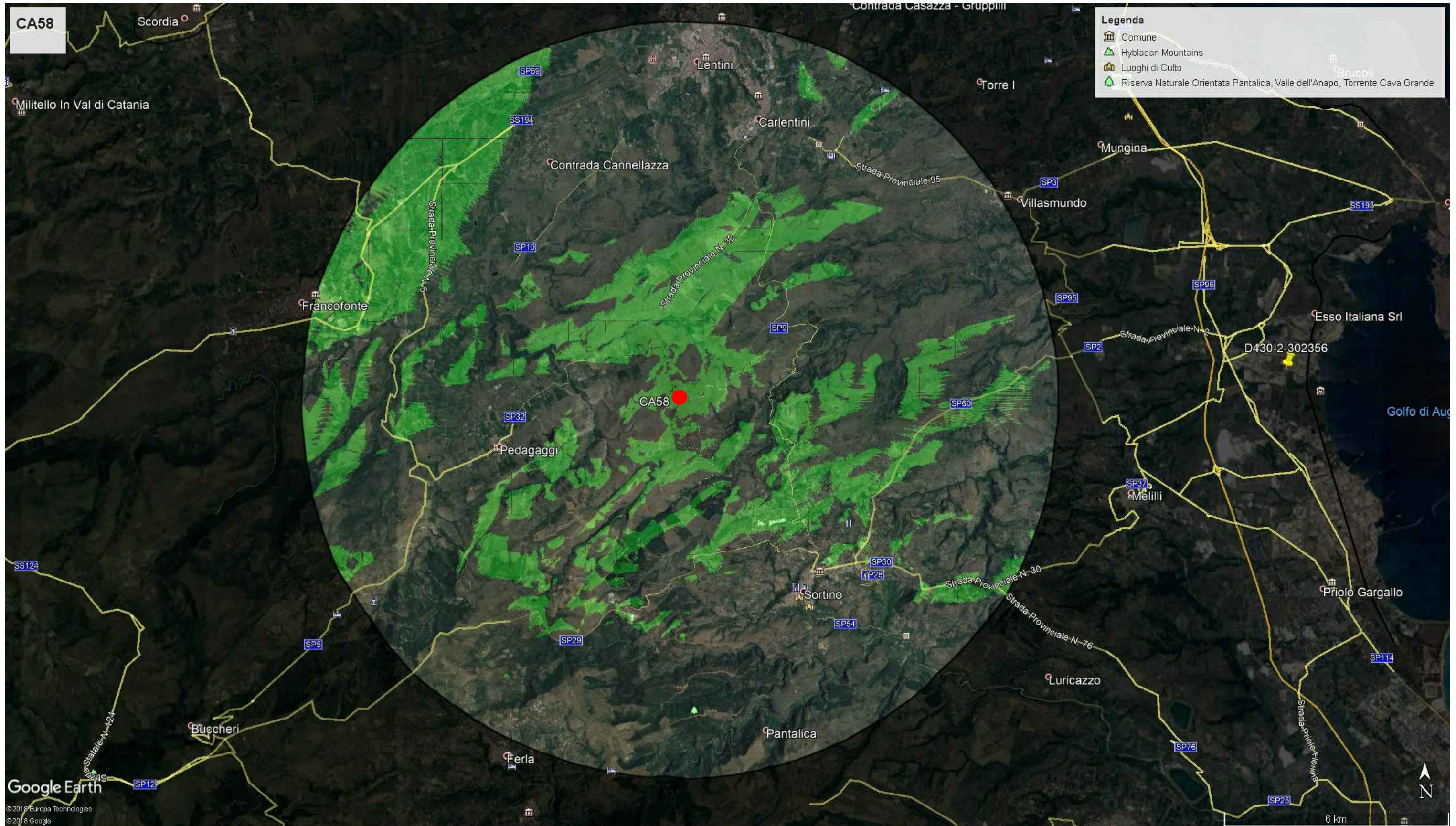
Mapa Visibilità Teorica CA57

- WTG ERG Esistenti
- Campo Visivo



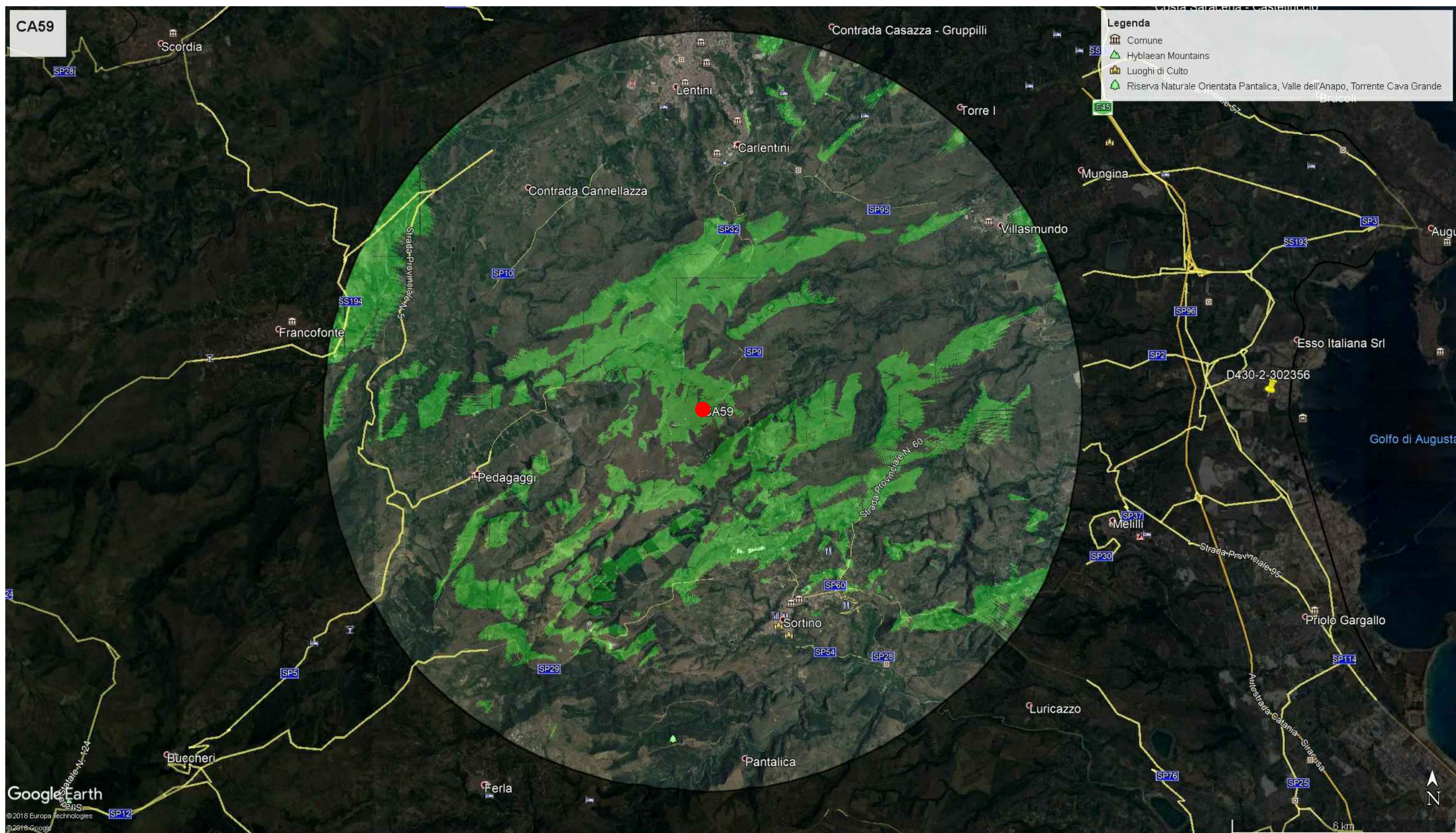
Mappa Visibilità Teorica CA58

- WTG ERG Esistenti
- Campo Visivo



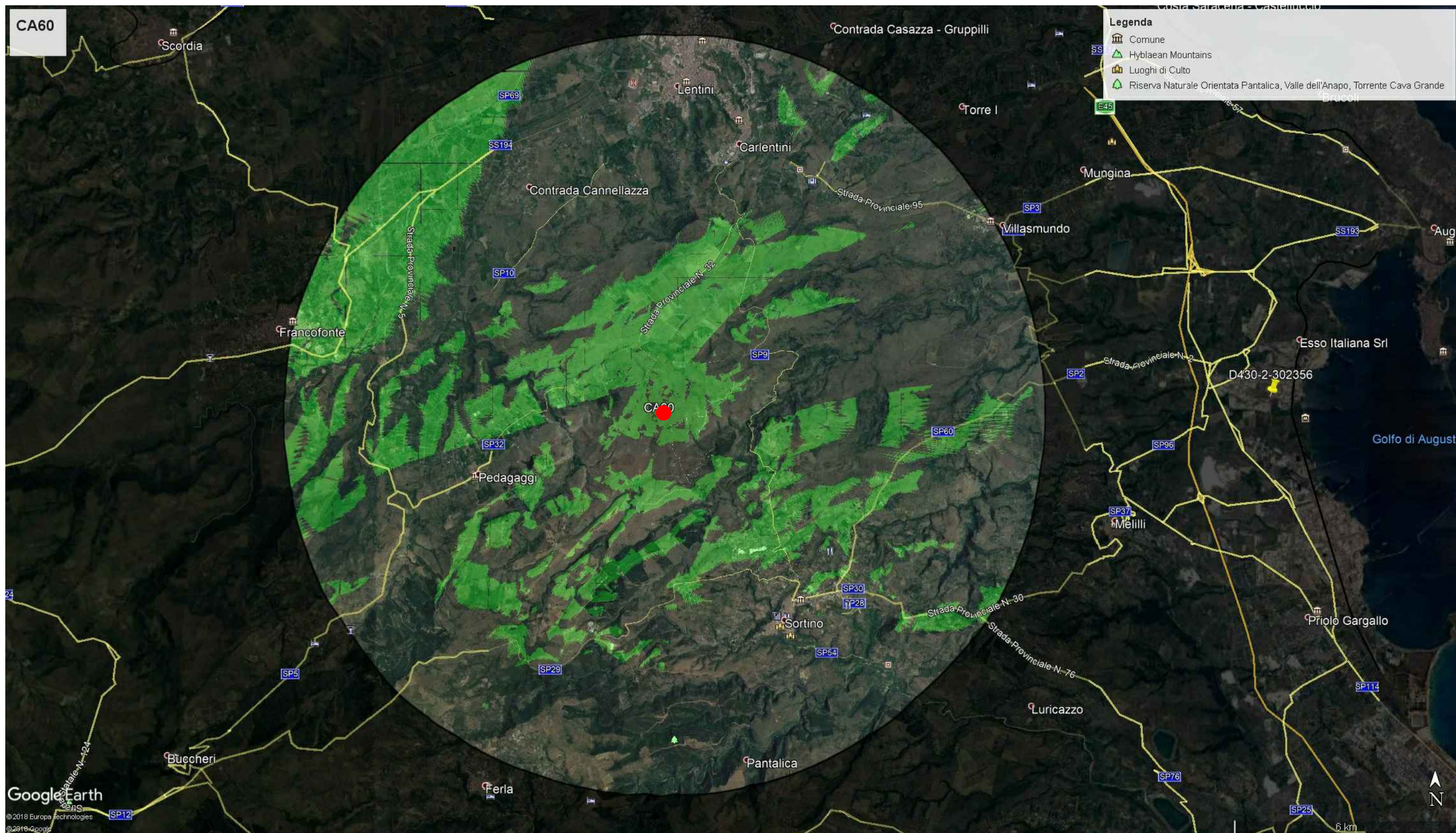
Mappa Visibilità Teorica CA59

- WTG ERG Esistenti
- Campo Visivo



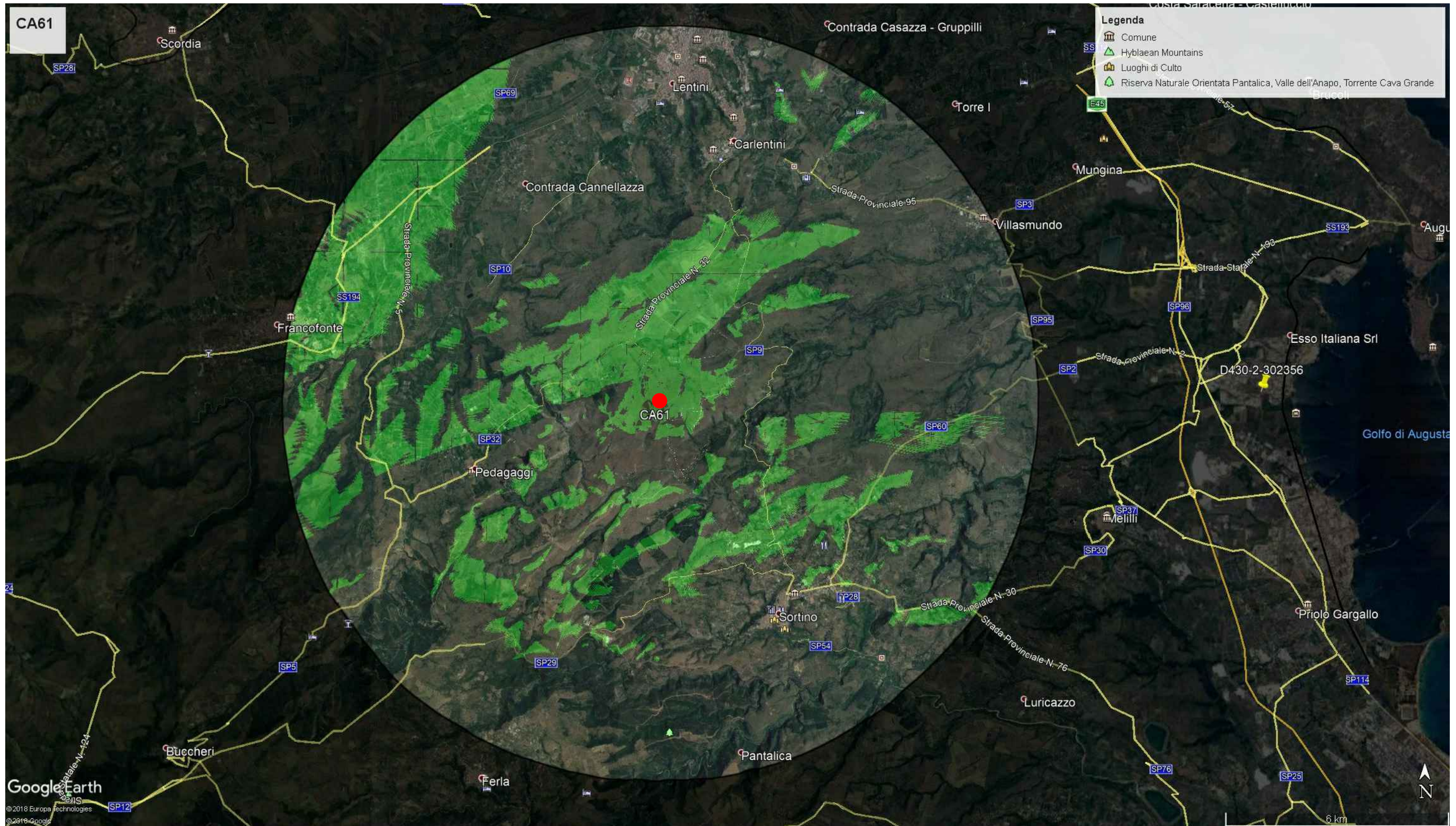
Mappa Visibilità Teorica CA60

- WTG ERG Esistenti
- Campo Visivo



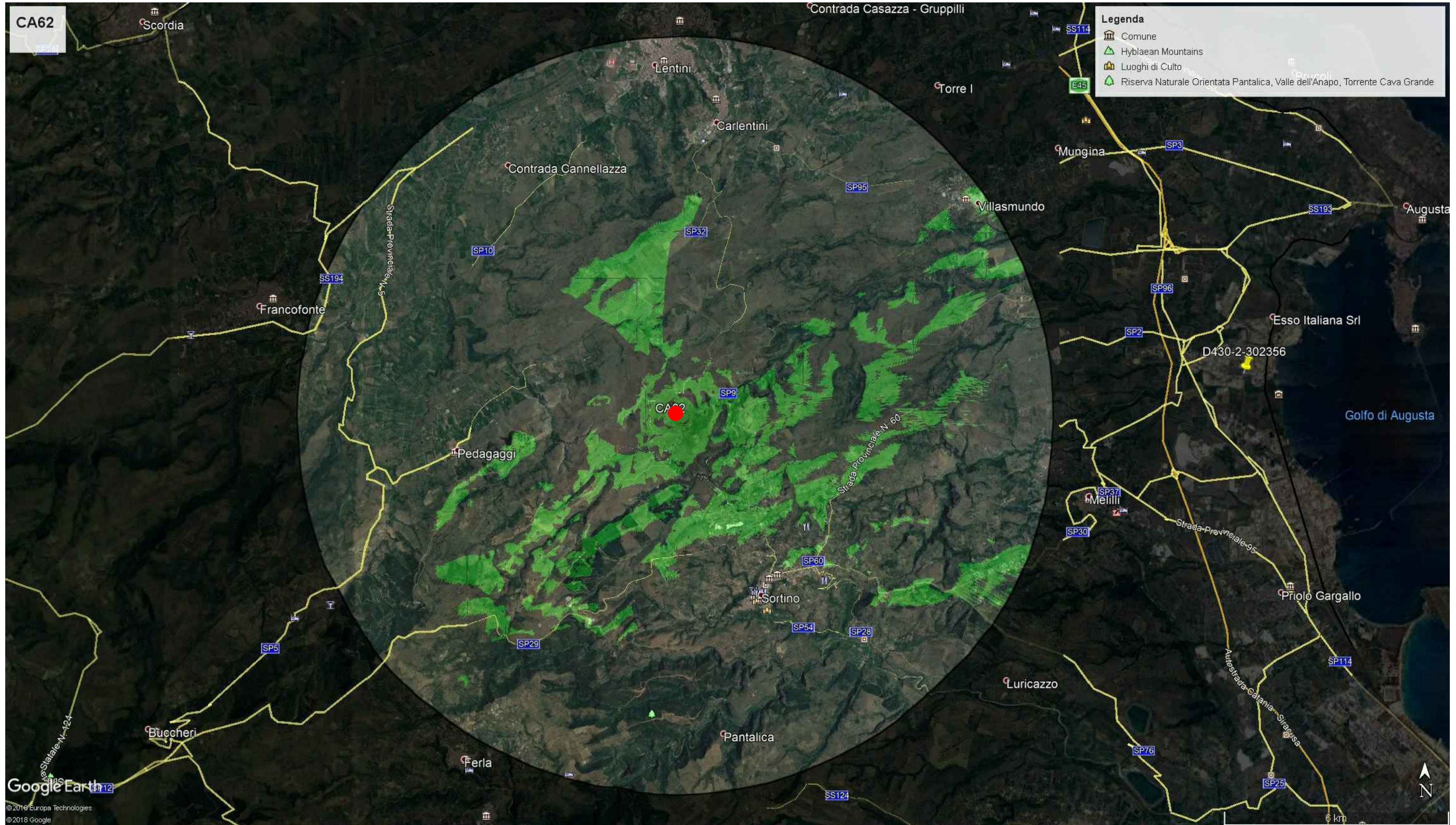
Mappa Visibilità Teorica CA61

- WTG ERG Esistenti
- Campo Visivo



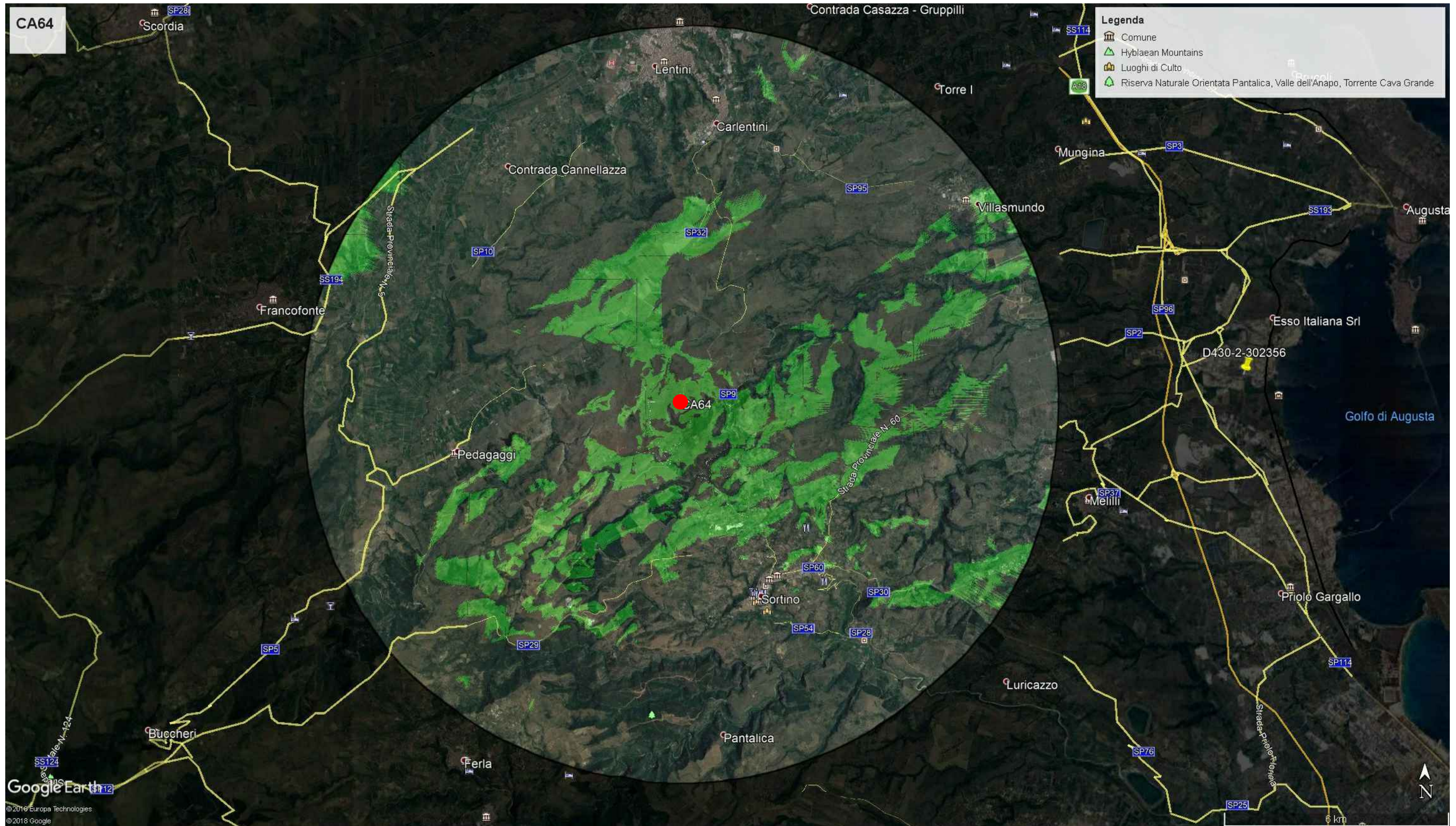
Mappa Visibilità Teorica CA62

- WTG ERG Esistenti
- Campo Visivo



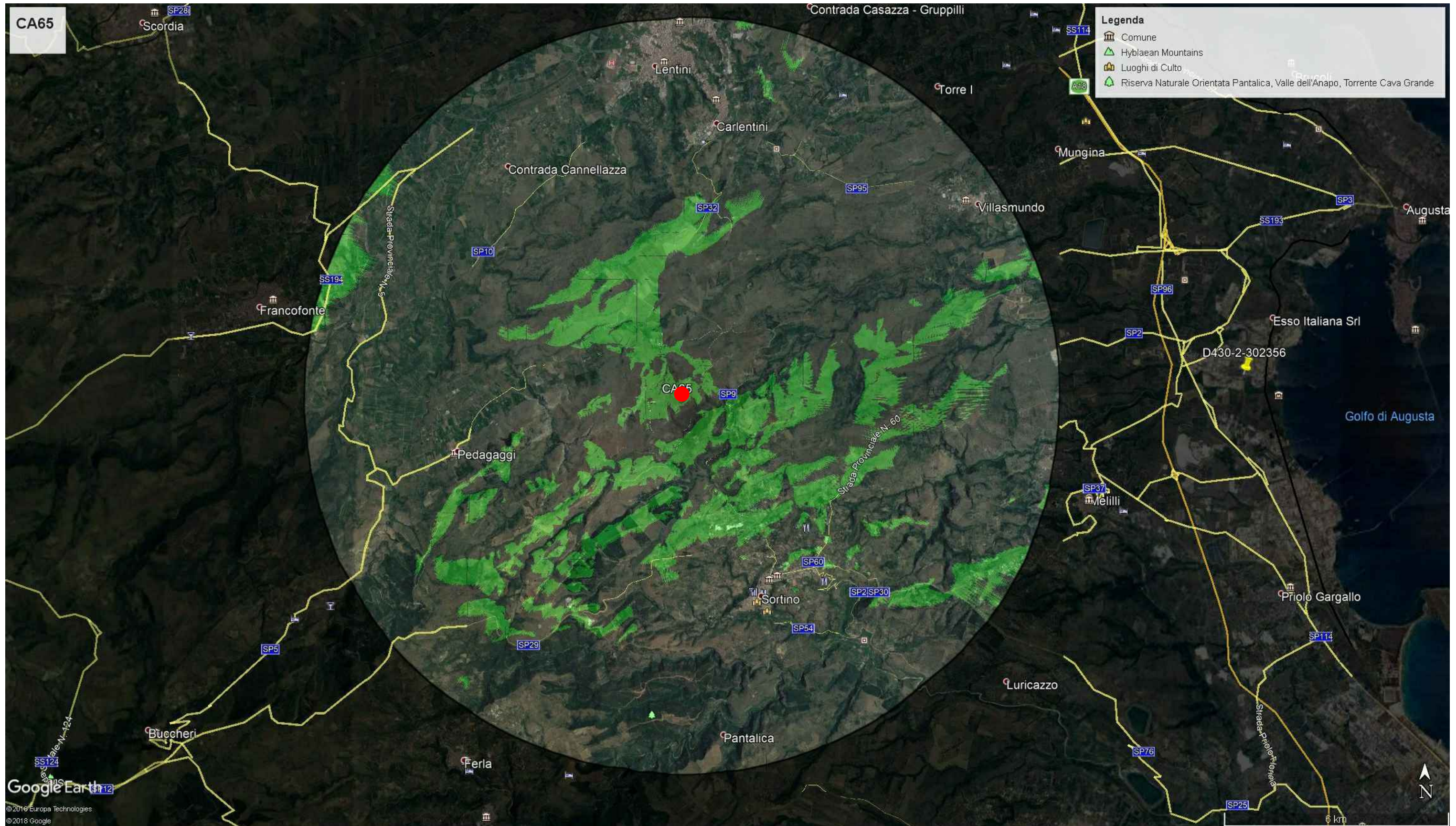
Mappa Visibilità Teorica CA64

- WTG ERG Esistenti
- Campo Visivo



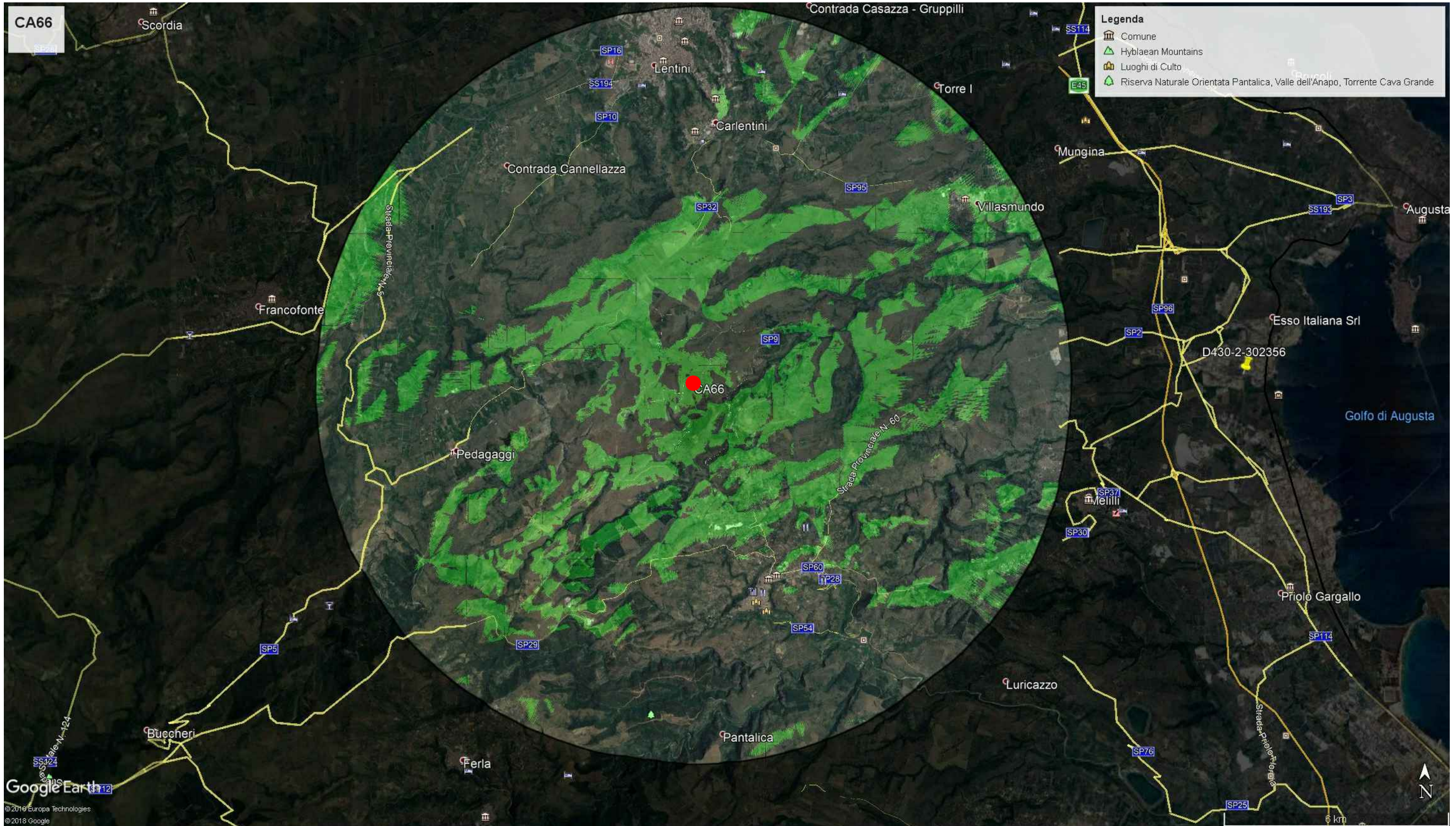
Mappa Visibilità Teorica CA65

- WTG ERG Esistenti
- Campo Visivo



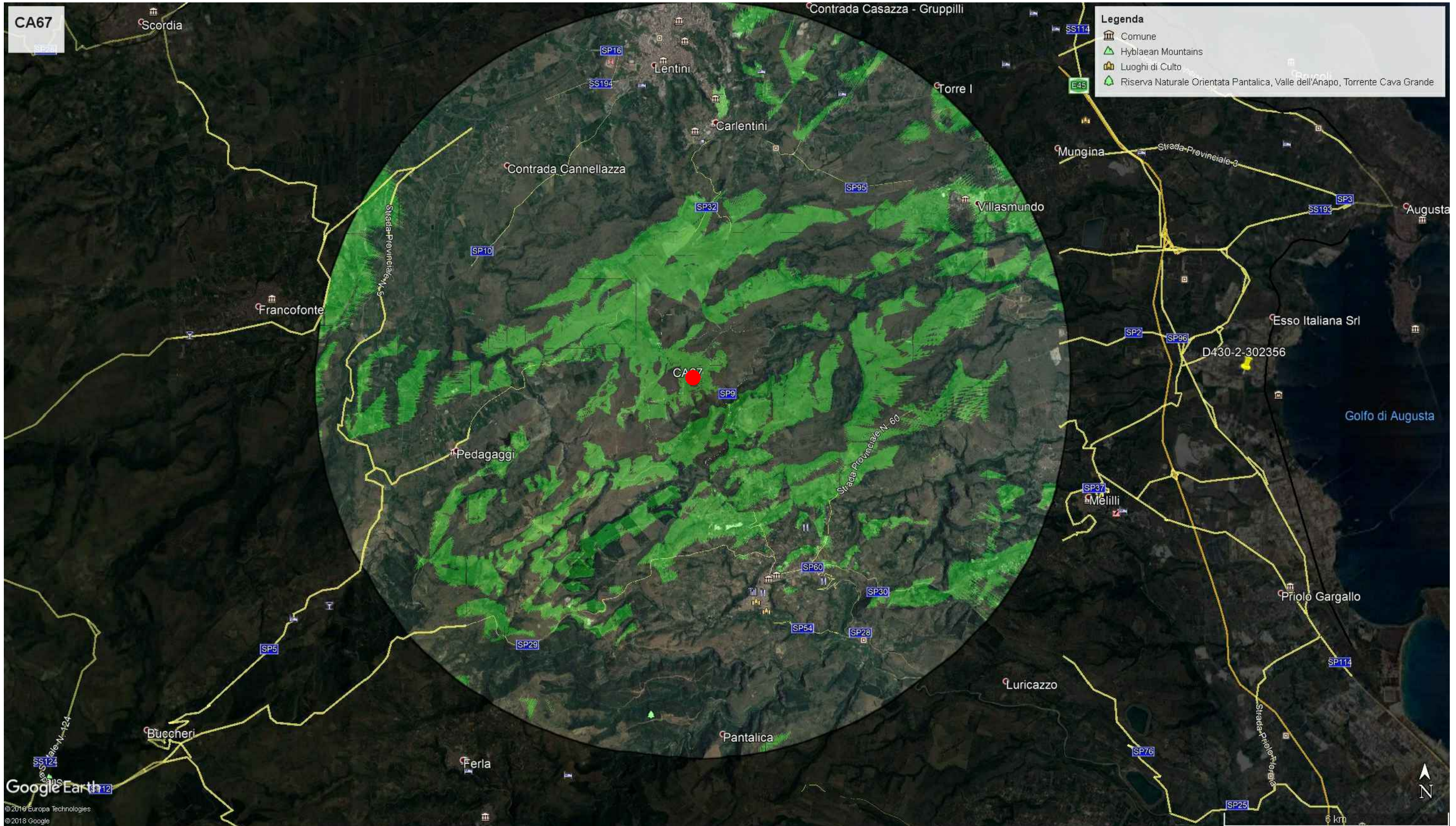
Mappa Visibilità Teorica CA66

- WTG ERG Esistenti
- Campo Visivo



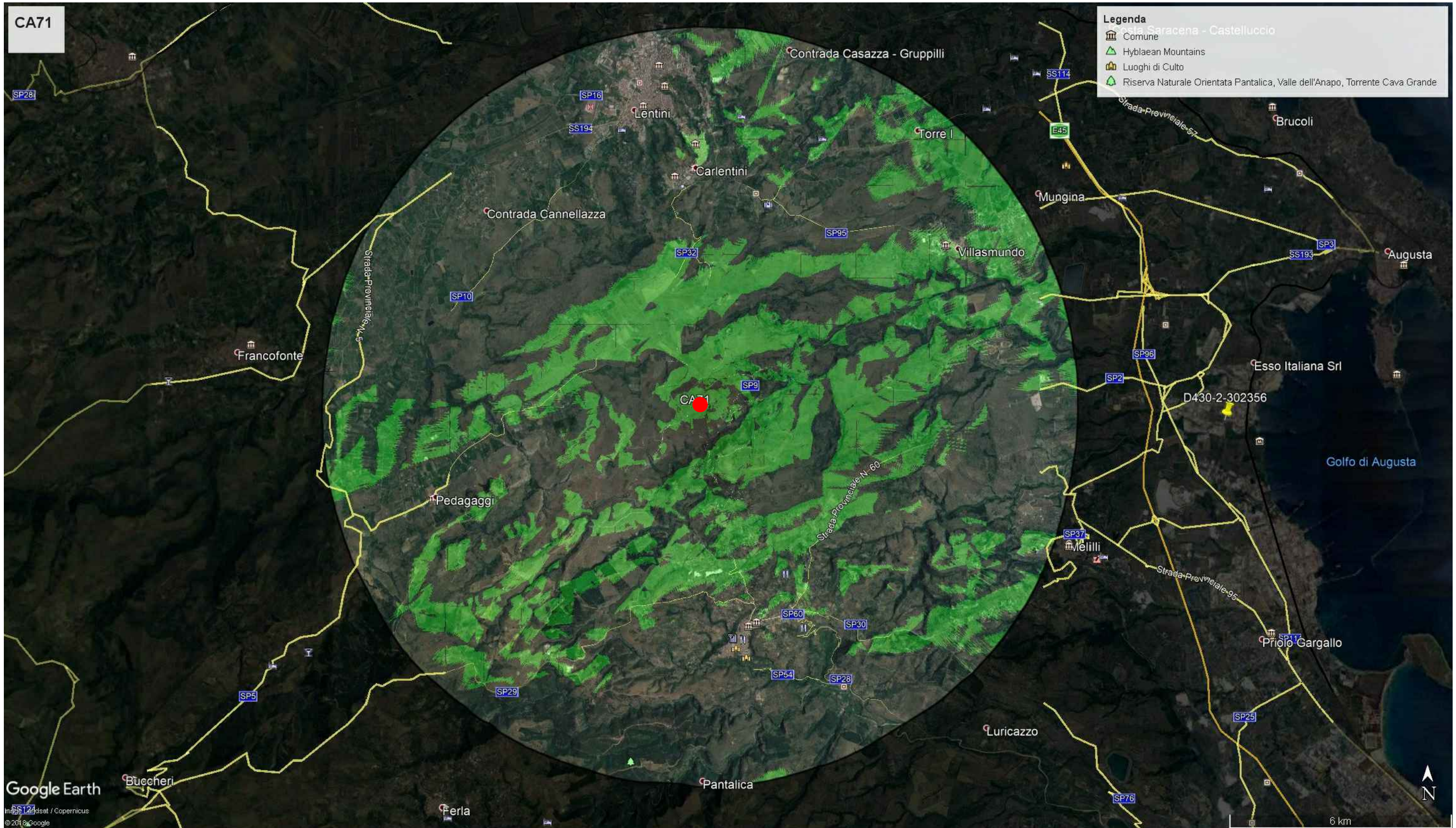
Mappa Visibilità Teorica CA67

- WTG ERG Esistenti
- Campo Visivo



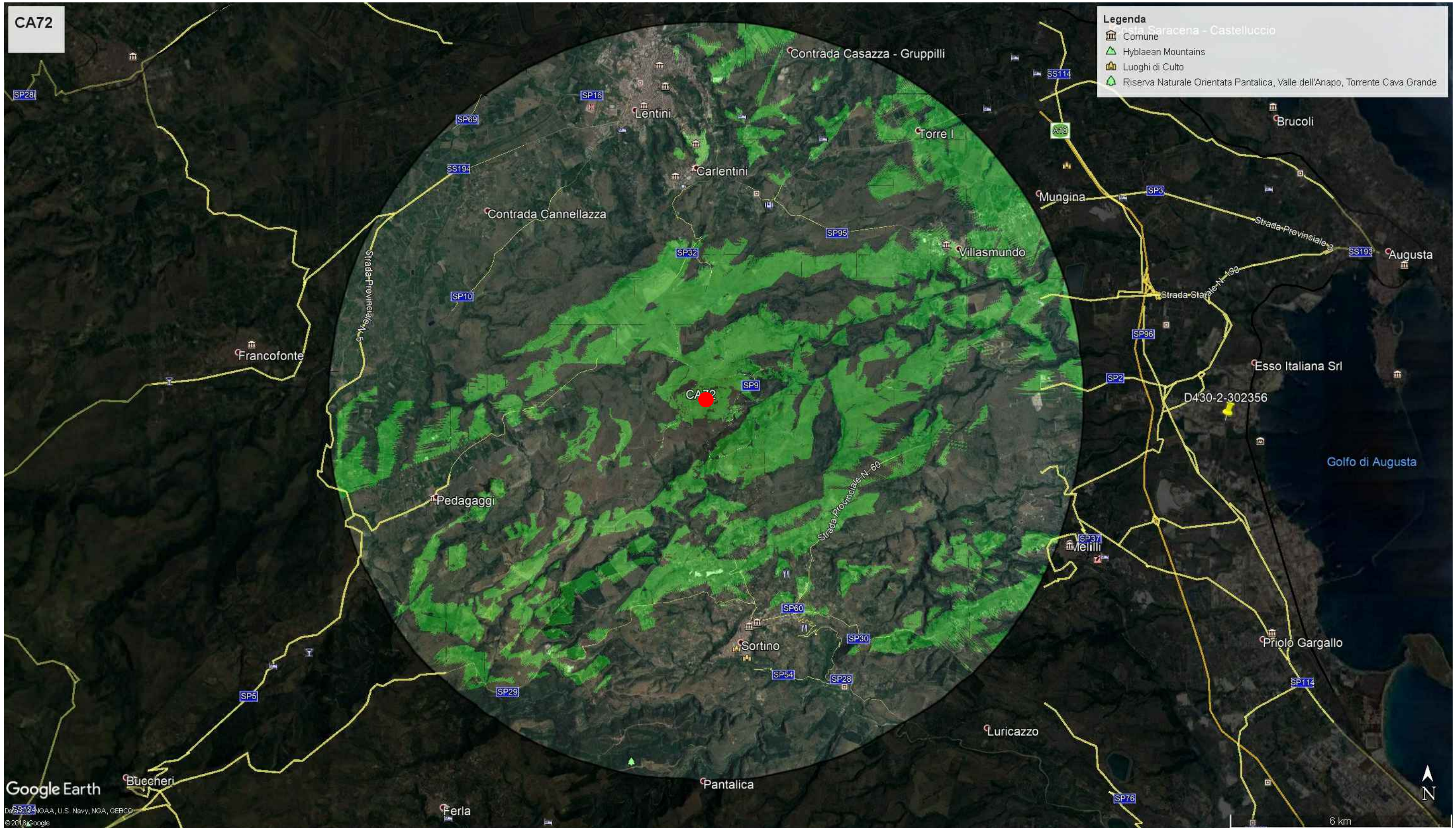
Mappa Visibilità Teorica CA71

- WTG ERG Esistenti
- Campo Visivo



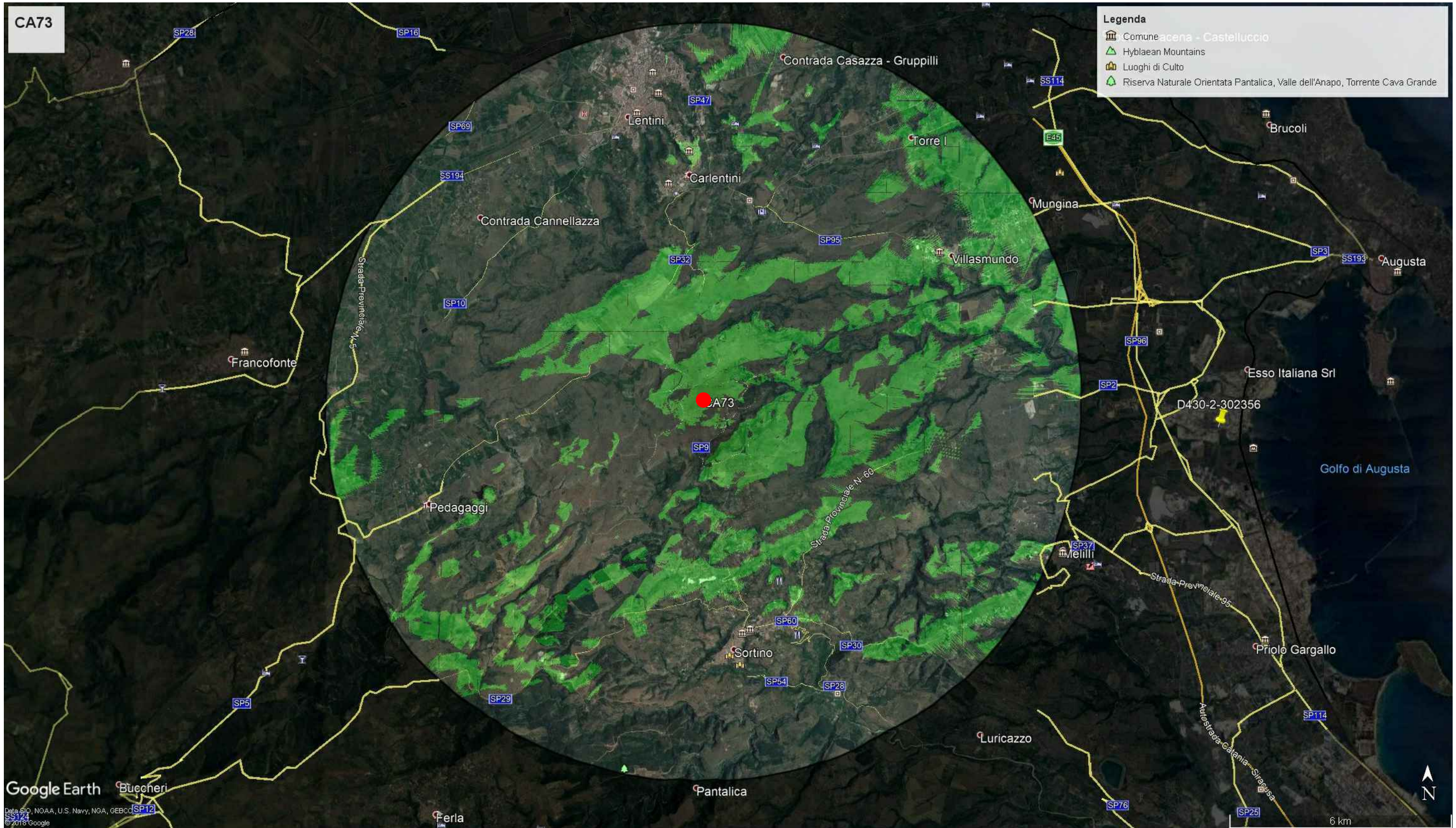
Mappa Visibilità Teorica CA72

- WTG ERG Esistenti
- Campo Visivo



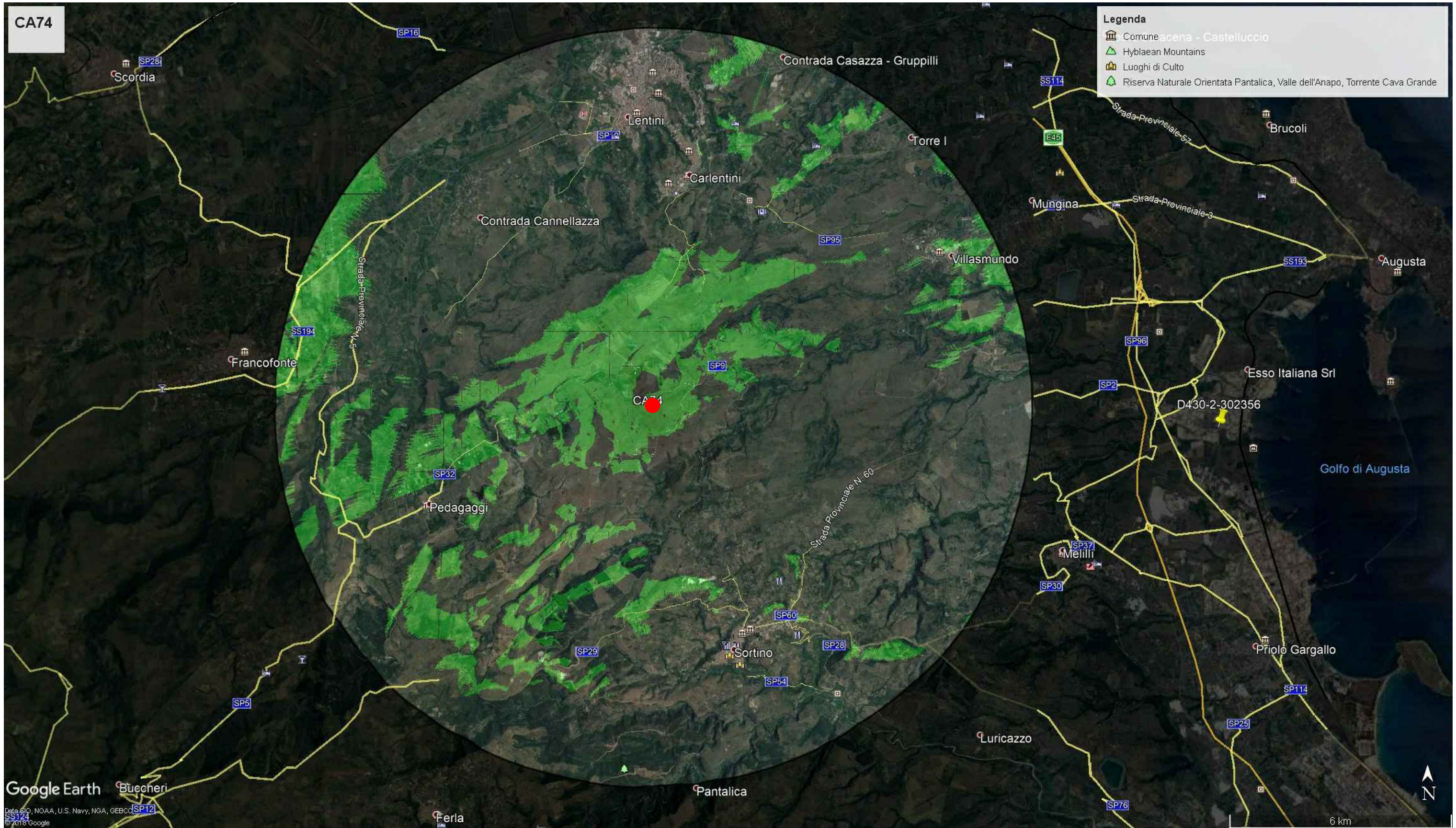
Mappa Visibilità Teorica CA73

- WTG ERG Esistenti
- Campo Visivo



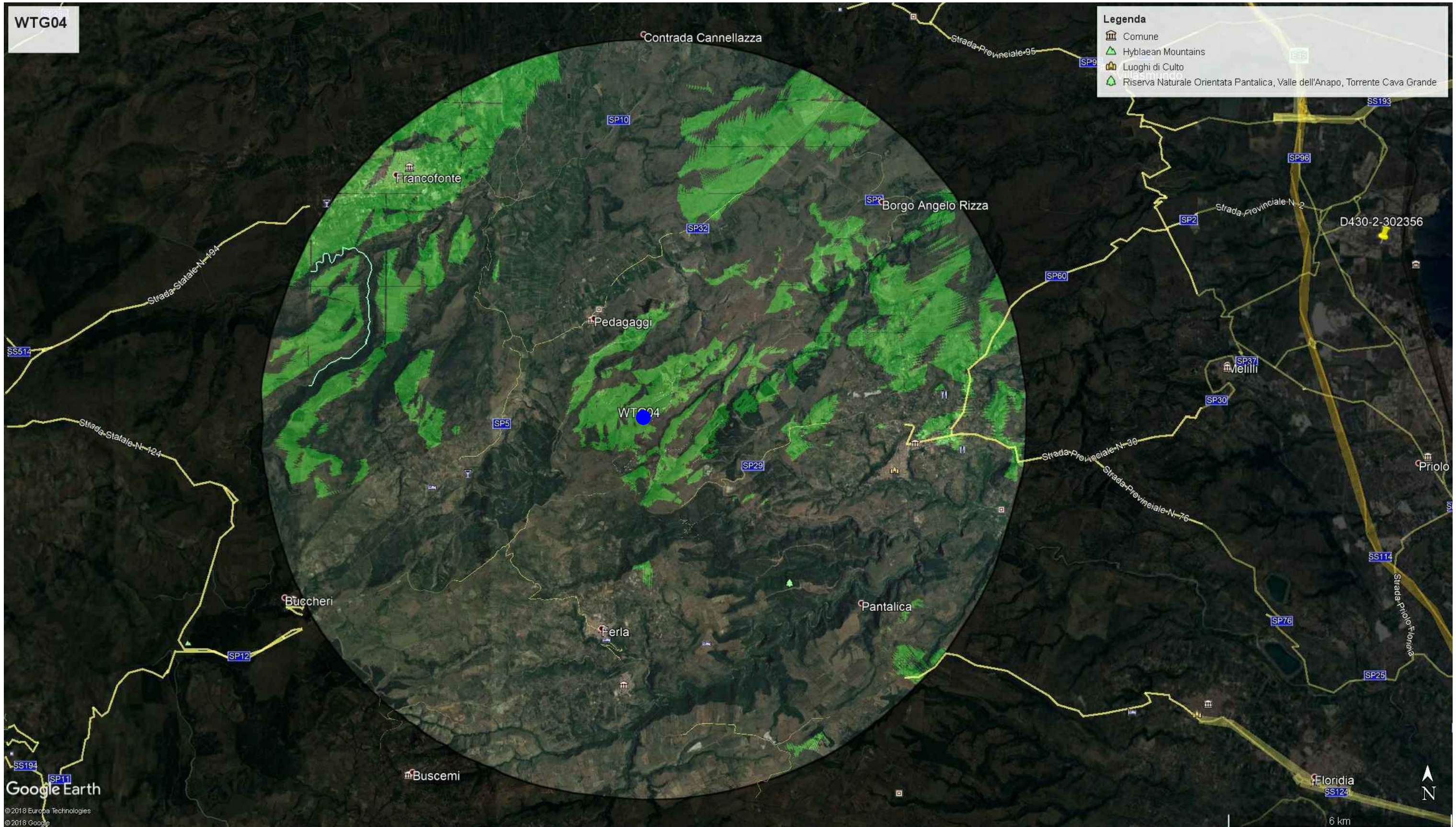
Mappa Visibilità Teorica CA74

- WTG ERG Esistenti
- Campo Visivo



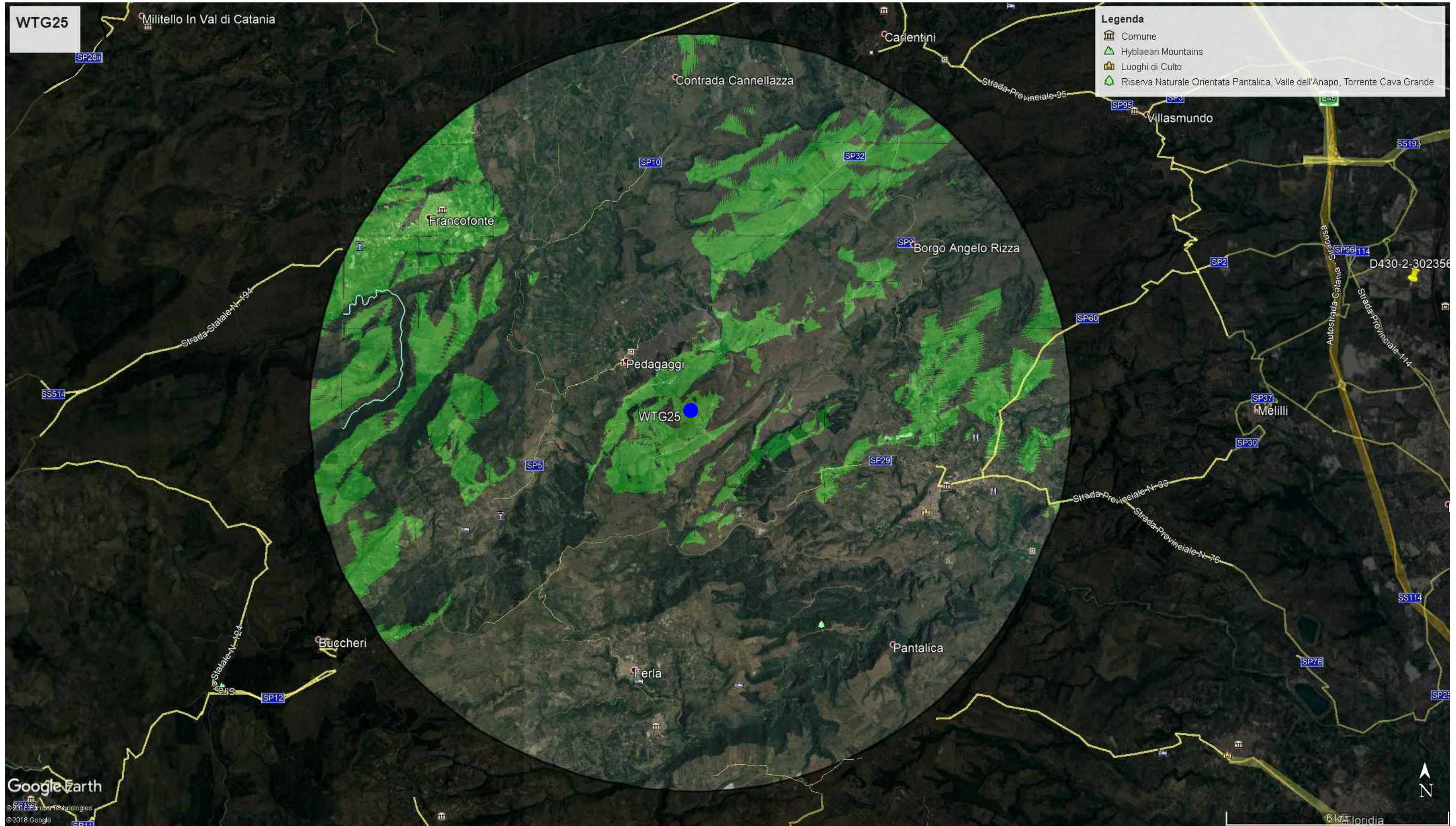
Mappa Visibilità Teorica WTG04

- WTG Impiano ENEL
- Campo Visivo



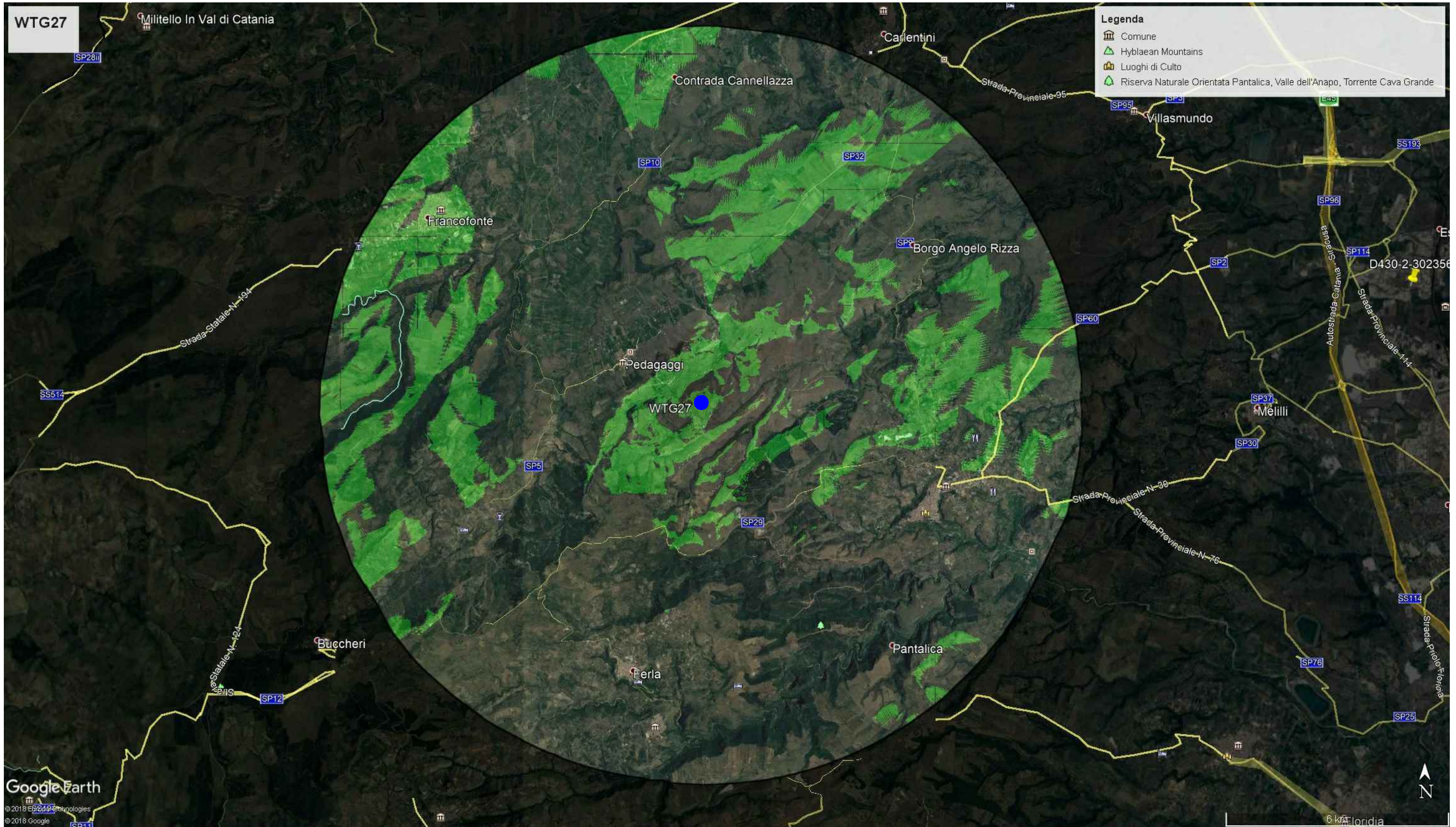
Mappa Visibilità Teorica WTG25

- WTG Impiano ENEL
- Campo Visivo



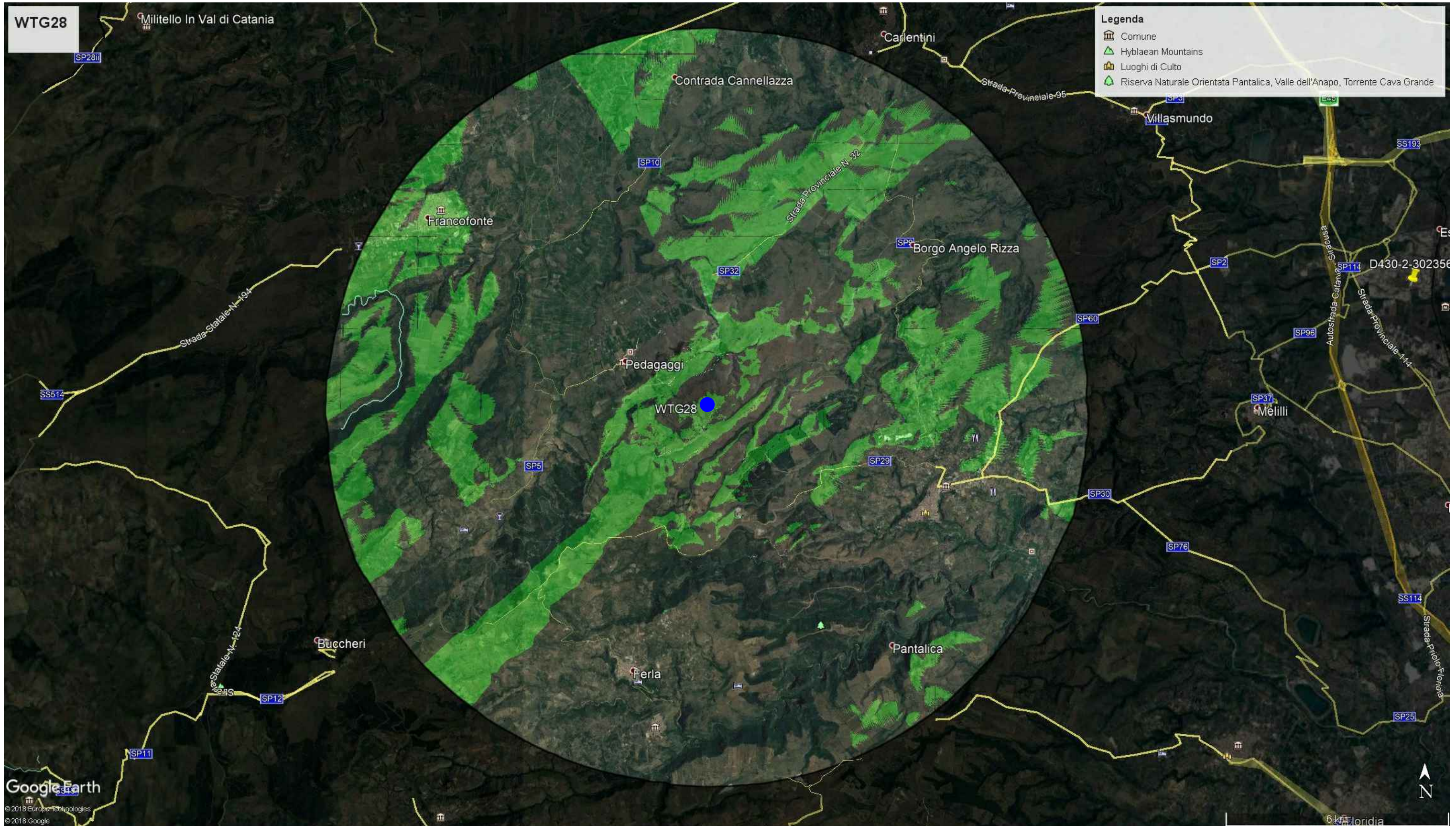
Mappa Visibilità Teorica WTG27

- WTG Impiano ENEL
- Campo Visivo



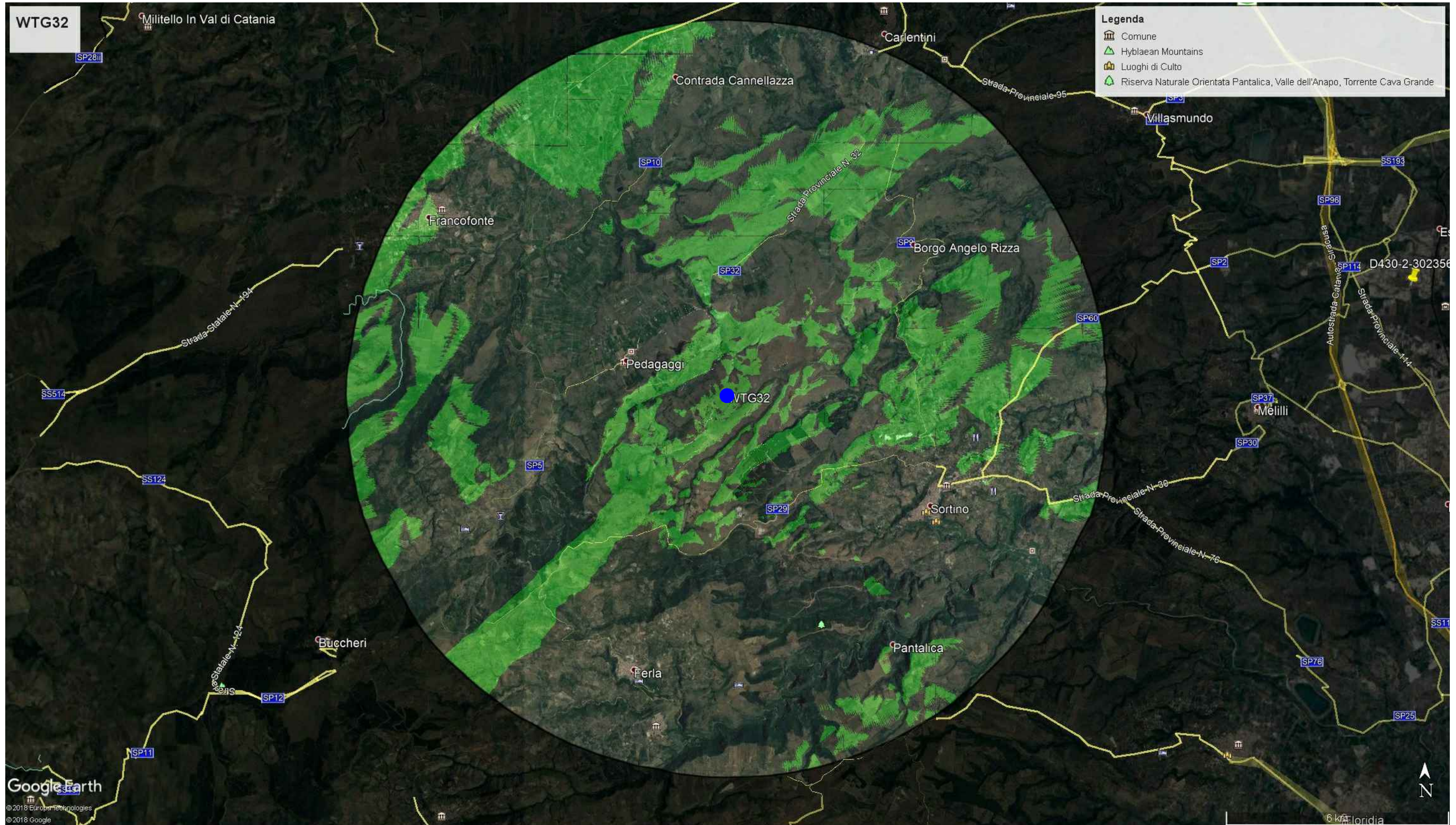
Mappa Visibilità Teorica WTG28

- WTG Impiano ENEL
- Campo Visivo



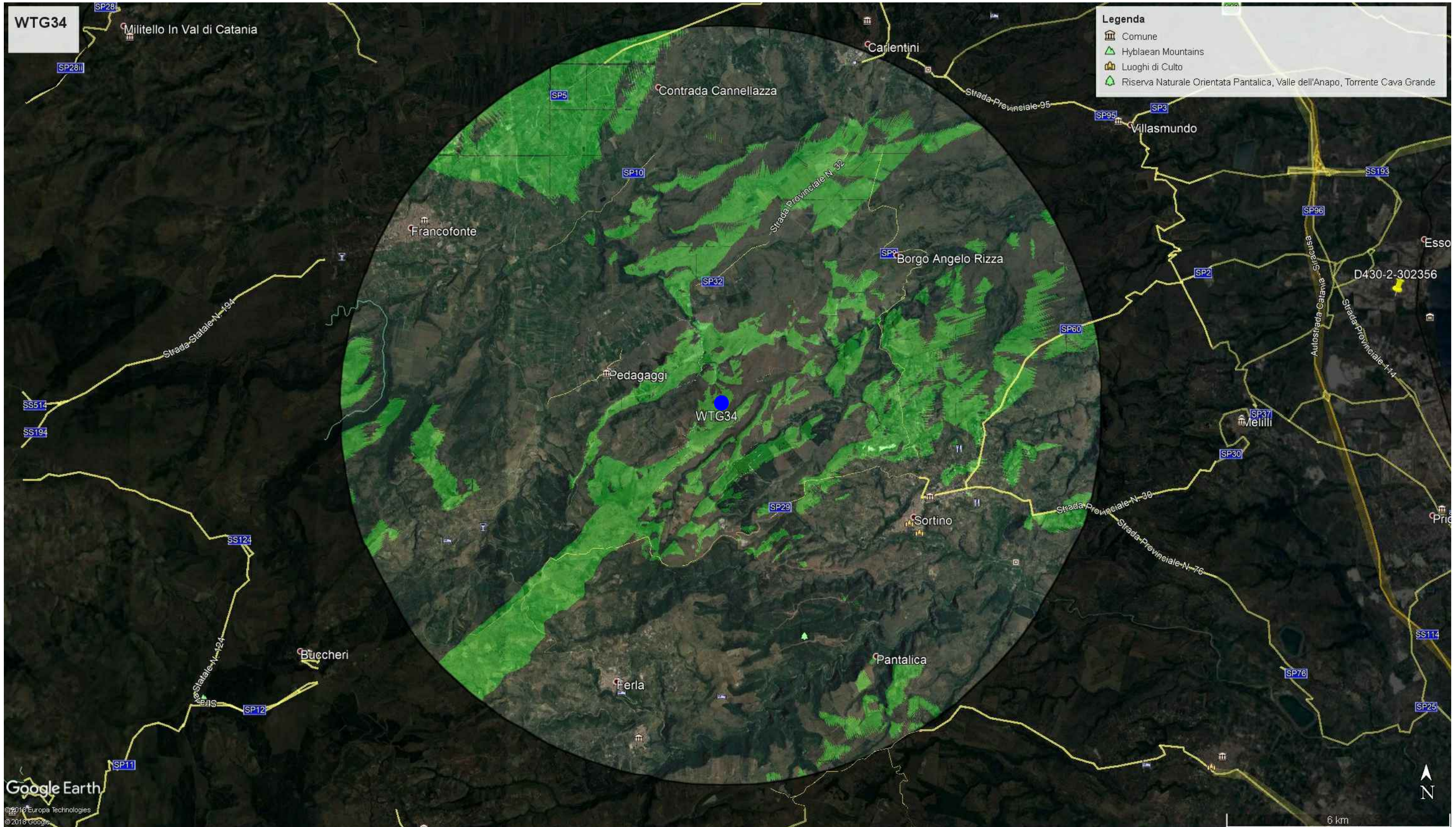
Mappa Visibilità Teorica WTG32

- WTG Impiano ENEL
- Campo Visivo



Mappa Visibilità Teorica WTG34

- WTG Impiano ENEL
- Campo Visivo



Mappa Visibilità Teorica WTG35

- WTG Impiano ENEL
- Campo Visivo

