

**PEDAGAGGI.**  
Località frazione di Carlentini, nacque come casale feudale tra la fine del XII e l'inizio del XIII secolo. A est di Pedagoggi, a circa due chilometri dall'abitato, si trova contrada Fontana Paradiso, il cui toponimo rimanda all'esistenza di una ricca sorgente, la sorgente Paradiso appunto, che in passato favorì certamente lo stanziamento dell'uomo.



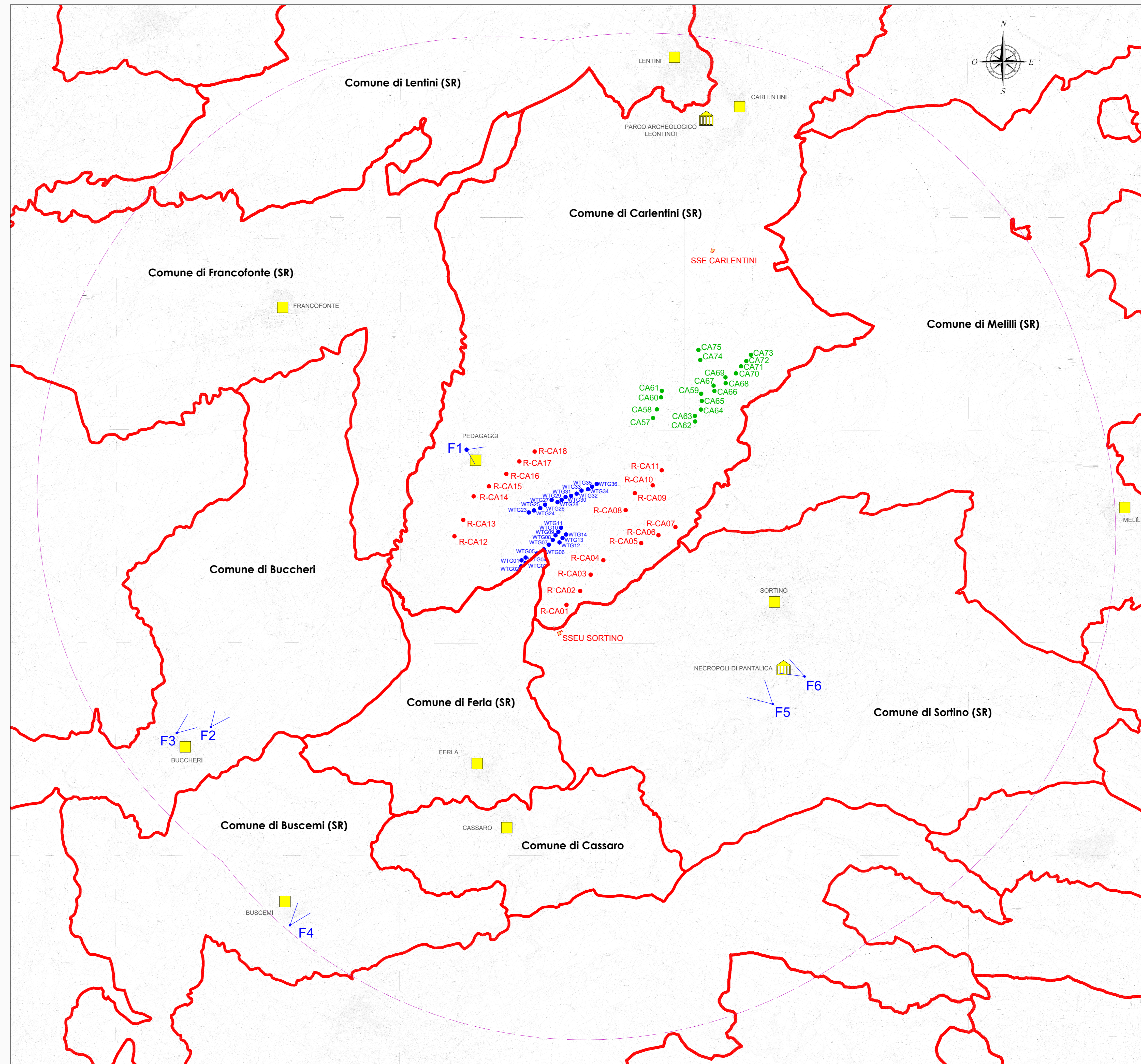




**BUCCHERI.**  
Il territorio intorno è ricco di testimonianze archeologiche che dimostrano la presenza dell'uomo in antichissima data: una serie di capanni pastorali, costruiti con tecnica megalitica ricordano tale presenza. Furono i Normanni a colonizzare il territorio ed edificarono il castello sul colle. Questo presentava due torrioni a difesa dell'ingresso principale rivolto a Sud-Est e una torre centrale, il mastio. Di questo castello restano oggi alcuni importanti resti. Nel corso del XVI e XVII secolo il paese crebbe lungo il pendio sud del castello. Tale tendenza fu accentuata dopo il terremoto del 1693, che distrusse il paese quasi totalmente.



**BUSCEMI.**  
Buscemi si trova 50 chilometri ad Ovest di Siracusa, 45 a Nord di Ragusa e 70 a Sud di Catania. Il paese sorge sul versante meridionale del Monte Vignitti (788 m s.l.m.), situato nella parte centrale dei Monti Iblei, fra il rilievo di contrada Cotessa ed il fiume Anapo. La storia del paese ha origine nell'Età del bronzo, di cui Paolo Orsi individuò alcuni insediamenti. Si rifà molto probabilmente al periodo bizantino il primo insediamento protourbano del luogo, sullo stesso sito in cui sorge attualmente il centro abitato. Restano di questo periodo la chiesa rupestre di san Pietro e un'ulteriore chiesa rupestre adibita nell'ultimo secolo a frantoio. Le prime fonti storiche che parlano di una rocca si hanno durante il periodo della dominazione araba.



**PANTALICA.**  
Pantalica è un luogo suggestivo dove eseguire delle escursioni o semplici passeggiate nella natura. Tuttavia oltre all'aspetto naturalistico appare un passato di millenni attraverso le 5000 caratteristiche tombe a grotticella di cui molte pareti sono costellate. Non è facile conteggiare attraverso un numero esatto tutte le tombe esistenti a Pantalica perché distribuite anche singolarmente. Tuttavia sono state riconosciute diverse necropoli: la necropoli sud-ovest o di Filipo è composta da un migliaio di tombe che si estendono sulle pendici e nella conca dell'Anapo, appartenenti all'ultima fase della città (IX-VIII secolo a.C.) la necropoli di Nord-Ovest, una delle più antiche della zona (XII-XI secolo a.C.), la necropoli della Cavetta del IX-VIII secolo a.C. con la presenza di abitazioni bizantine; la necropoli Nord è la più vasta e la più fitta e risale al XII-XI secolo a.C. (la necropoli Sud del IX-VIII secolo a.C. in uno dei punti più elevati dell'area, in una posizione dove si domina la visione delle valli si trova la cosiddetta acropoli di Pantalica. Da questo punto era facilmente controllabile l'eventuale arrivo di nemici, qui fu costruito il "palazzo del principe" o Anaktoron, l'unica costruzione in pietra dell'area e risalente al XII-XI secolo a.C.



- Legenda**
- Punti di ripresa fotografica
  - WTG Repowering
  - WTG esistente
  - WTG Impianto ENEL
  - SS Elettrica Utente CARLENTINI
  - SS Elettrica Utente SORTINO
  - Siti Archeologici
  - Centro Urbano
  - Confini Comunali
  - Area di incidenza

**REGIONE SICILIA**  
Provincia di Siracusa  
**COMUNE DI CARLENTINI**

**POTENZIAMENTO PARCO EOLICO CARLENTINI**

**PROGETTO DEFINITIVO**

**COMMITTENTE**

**ERG Wind 2000**      **ERG Wind Sicilia 3**  
Una società del Gruppo **ERG**      Una società del Gruppo **ERG**

**SOCIETA' DI PROGETTAZIONE:** **UTIP**      **CONSULENZA SPECIALISTICA:** **Contex**      **TIRINICO PROFESSIONISTI ASSOCIATI**

**OGGETTO DELL'ELABORATO:**

**RELAZIONE PAESAGGISTICA - ANALISI DI INTERVISIBILITA'**

DESCRIZIONE	RED.	CONTR.	APPR.	DATA	SCALA	FOLGIO	FORMATO	CODICE DOCUMENTO			
Emulsione per Base Esterna	E. Natali	A. Nantano	G. Di Medica	Ottobre 2019	1/50.000	1/2	A0	IMP	IMP	IMP	REV.

NOME FILE: CAR-ENG-TAV-04-01