


F16. PUNTO PANORAMICO - ANTE OPERAM
 Turbine ERG Visibili: CA16 - CA17 - CA18 - CA19 - CA20 - CA21 - CA22
 CA04 - CA05 - CA06 - CA07 - CA08 - CA09 - CA10 - CA11
 CA12 - CA13 - CA14 - CA15
 CA09 - CA10

Punto di vista panoramico ubicato lungo la SR5 nei pressi dell'Impianto Easol.
 Allo stato attuale risultano visibili 21 aerogeneratori ERG.




F16. PUNTO PANORAMICO - POST OPERAM
 Turbine Repowering Visibili: R-CA02 - R-CA03 - R-CA04 - R-CA05 - R-CA06 - R-CA07
 R-CA08 - R-CA09 - R-CA10 - R-CA11

Punto di vista panoramico ubicato lungo la SR5 nei pressi dell'Impianto Easol.
 A differenza dello stato attuale, dove risultano visibili 21 aerogeneratori, sarà possibile vedere 10 migliorando notevolmente l'effetto visivo.



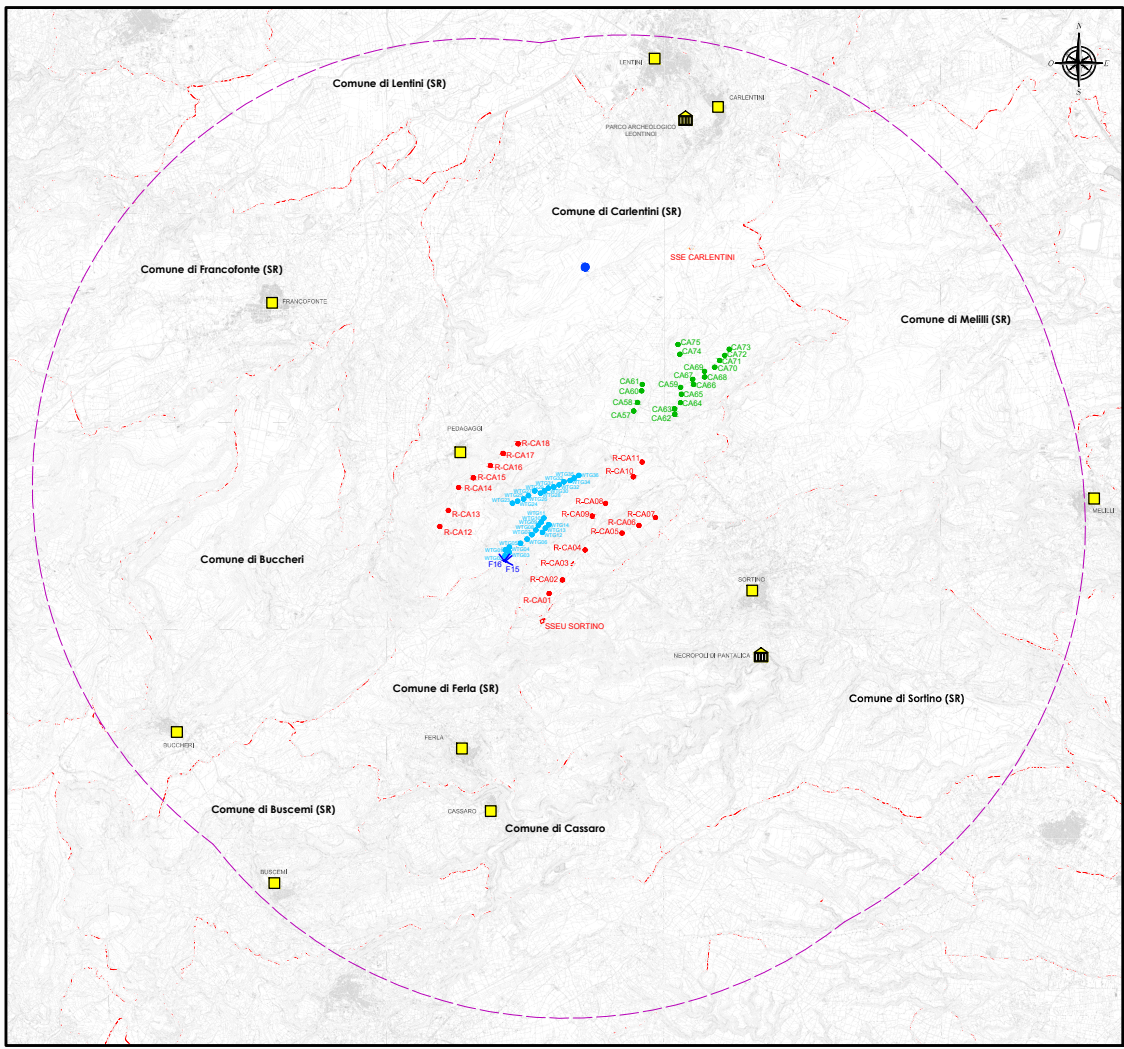

F15. PUNTO PANORAMICO - ANTE OPERAM
 Turbine ERG Visibili: CA32 - CA33 - CA34 - CA35 - CA36 - CA37
 CA41 - CA42 - CA43 - CA44 - CA45 - CA46 - CA47 - CA48 - CA49 - CA50

Punto di vista panoramico ubicato lungo la SR5 nei pressi dell'Impianto Easol.
 Allo stato attuale risultano visibili 16 aerogeneratori ERG.



F15. PUNTO PANORAMICO - POST OPERAM
 Turbine Repowering Visibili: R-CA12 - R-CA13 - R-CA14 - R-CA15 - R-CA16

Punto di vista panoramico ubicato lungo la SR5 nei pressi dell'Impianto Easol.
 A differenza dello stato attuale, dove risultano visibili 16 aerogeneratori, sarà possibile vedere 5 migliorando notevolmente l'effetto visivo.



- Legenda**
- Punti di ripresa fotografica
 - WTG Repowering
 - WTG esistenti
 - WTG Impianto ENEL
 - SS Elettrica Utente CARLENTINI
 - SS Elettrica Utente SORTINO
 - Siti Archeologici
 - Centro Urbano
 - Centri Comunali
 - Area di influenza

REGIONE SICILIA
 Provincia di Siracusa
 COMUNE DI CARLENTINI



COMITATO

ERG Wind 2000
 una società del gruppo ERG

ERG Wind Sicilia 3
 una società del gruppo ERG

PROGETTO E REDAZIONE PROGETTO

UTIP s.r.l.

PROGETTO PRELIMINARE E DEFINITIVO

Ontax

FOTOSIMULAZIONE DELL'ASPETTO DEFINITIVO DELL'IMPIANTO CON PUNTI DI RIPRESA

DESCRIZIONE	REV.	CONTR.	APP.	DATA	SCALA	FOGLIO	FORAMTO	INDICE DOCUMENTO
PROGETTO DEFINITIVO	01	01	01	15/08/2024	1:50.000	1	01	01
<small> NOME FILE: CAR-ERG-F15-01-01 DATA: 15/08/2024 AUTORE: [Nome] REVISORE: [Nome] APPROVATORE: [Nome] </small>								