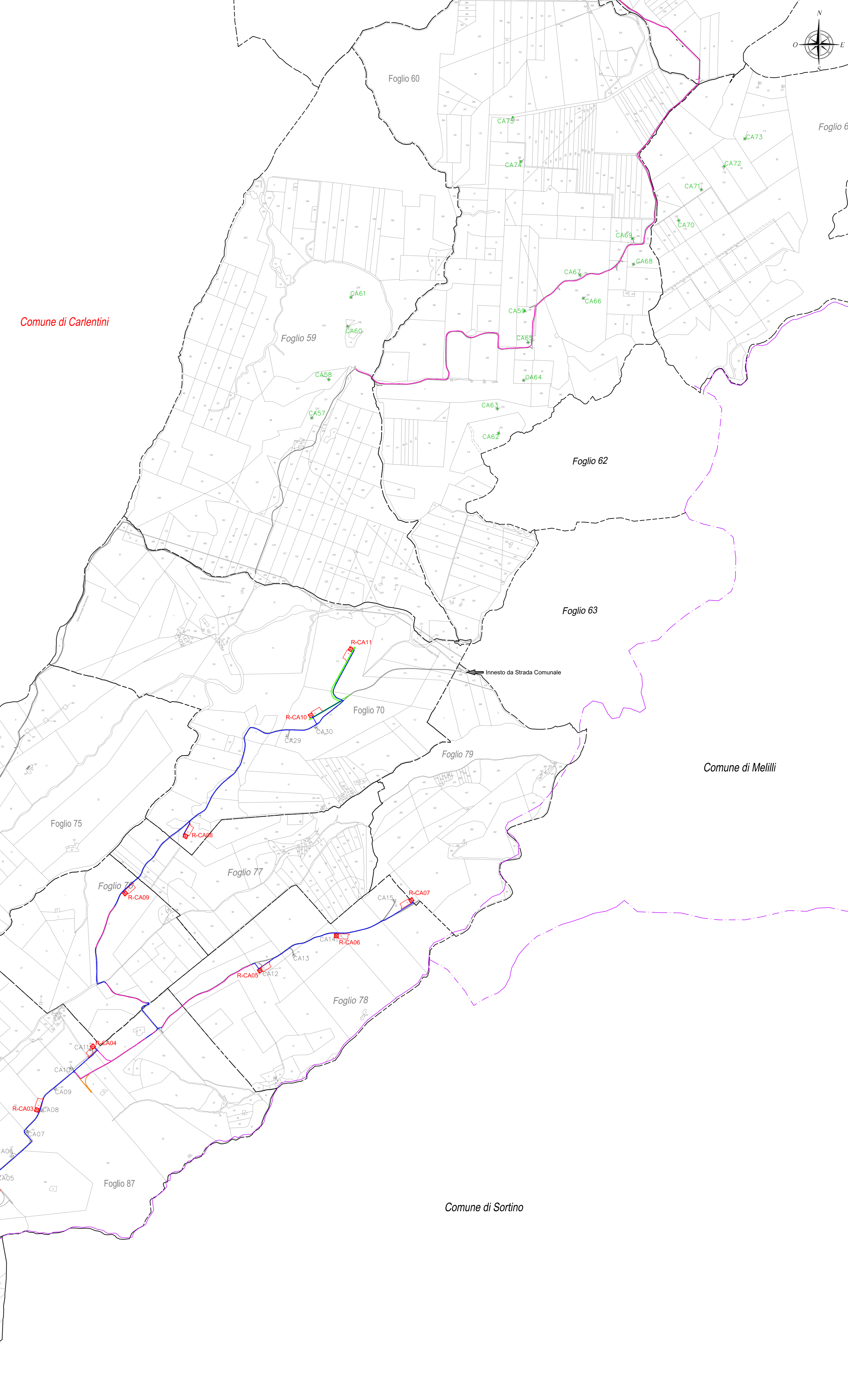
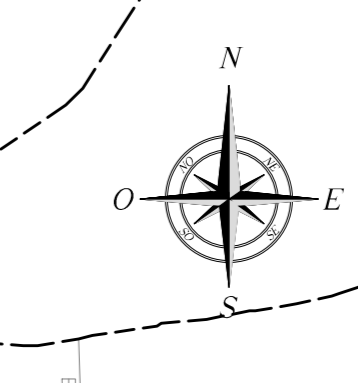


AREA SSEU CARLENTINI

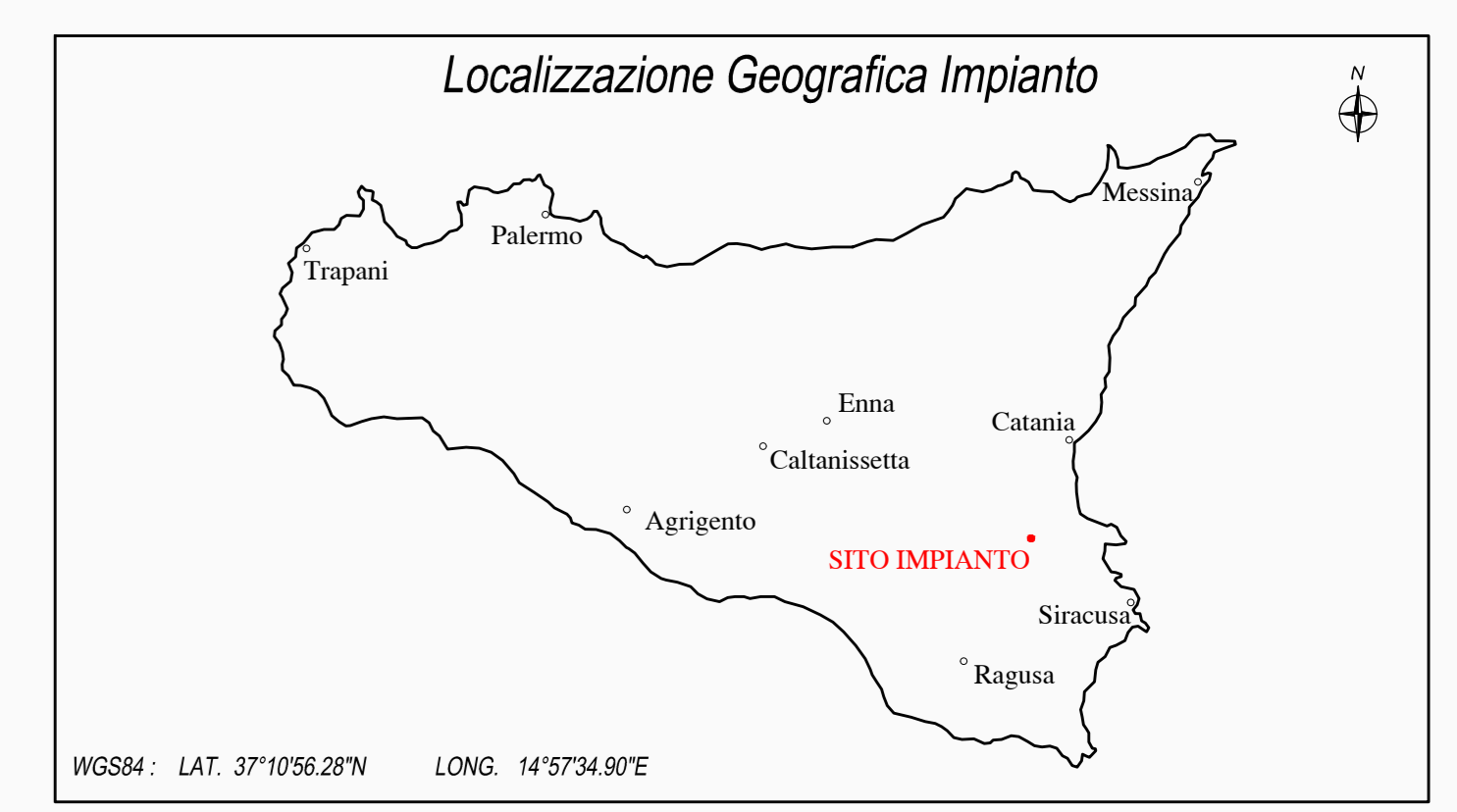
Comune di Francofonte

Comune di Ferla



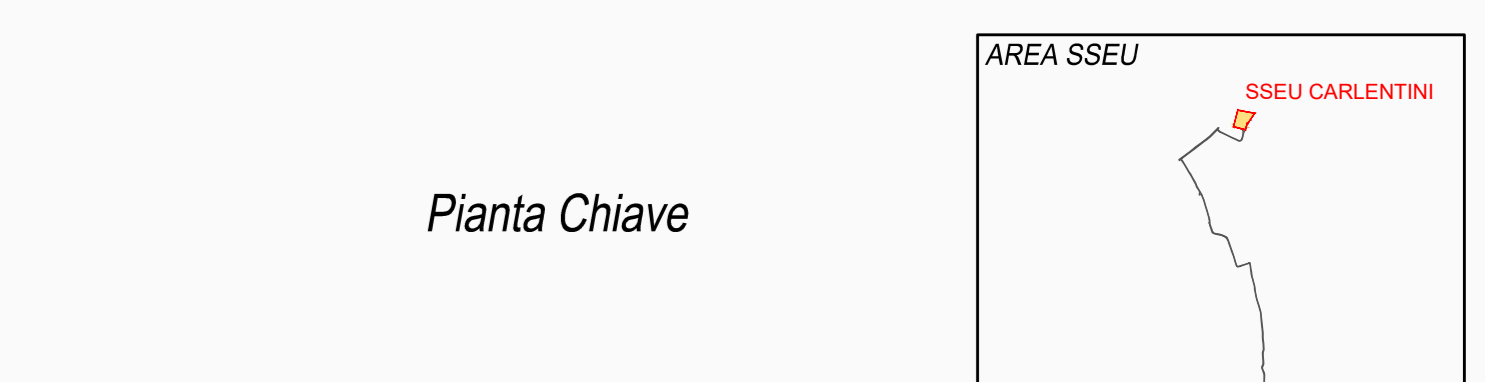
Comune di Carlentini

Comune di Sortino

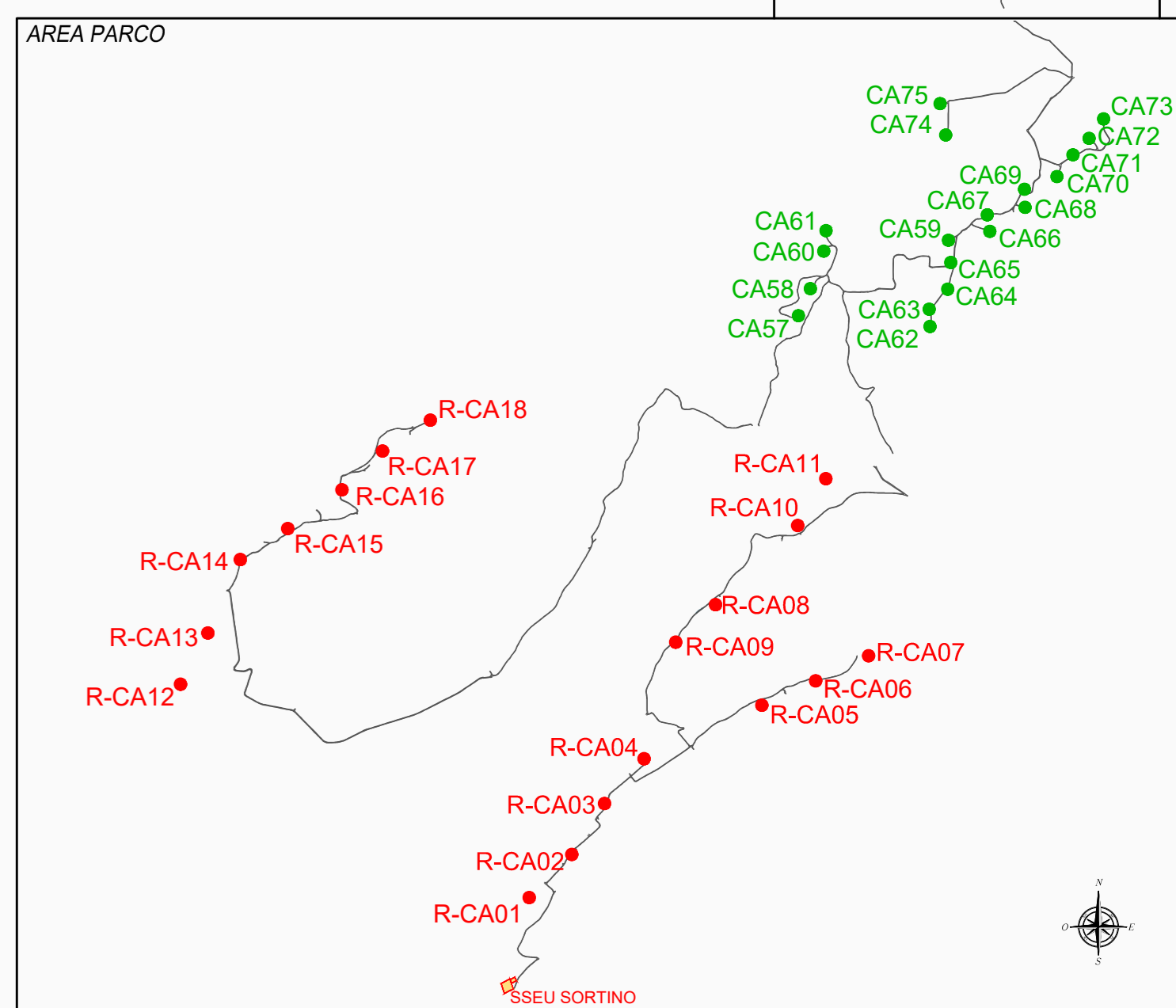


Localizzazione Geografica Impianto

- Legenda**
- WTG Repowering
  - WTG esistenti ERG da rimuovere
  - WTG esistenti ERG in esercizio
  - SS Elettrica Utente CARLENTINI
  - SS Elettrica Utente SORTINO
  - Posa Cavidotto su Aree Vincolate
  - Posa Cavidotto su Aree non Vincolate
  - Adeguamenti Viabilità in Aree Vincolate
  - Realizzazione nuova Viabilità in area non vincolata
  - Viabilità Esistente
  - Confini Comunali
  - Confini di Foglio
- Fonte: [www.geoweb.it](http://www.geoweb.it)



Pianta Chiave



REGIONE SICILIA  
 Provincie di Siracusa  
 COMUNE DI CARLENTINI

PROGETTO

**POTENZIAMENTO PARCO EOLICO CARLENTINI**



PROGETTO DEFINITIVO

COMITENTE

**ERG Wind 2000** **ERG Wind Sicilia 3**  
 Una società del Gruppo **ERG** Una società del Gruppo **ERG**

SOCIETA' DI PROGETTAZIONE: **UTIP** S.p.A.

CONSULENZA SPECIALISTICA: **Ontex** S.p.A.

TIRISSINO PROFESSIONAL ENGINEERING S.p.A.

OGGETTO DELL'ELABORATO:

**QUADRO D'UNIONE CATASTALE  
 OPERE DI PROGETTO**

DESCRIZIONE	RED.	CONTR.	APPR.	DATA	SCALA	FOLGIO	FORMATO	CODICE DOCUMENTO
Emulsione per fine lavoro	E.Natali	A.Natali	G.Di Mollo	Ottobre 2019	1/10.000	1	A0	IMP.000

NOME FILE: CAR-ENG-TAV-002-00

18/10/2019 10:54:11 AM - 18/10/2019 11:11 - Il documento è stato creato automaticamente dal sistema di gestione dei documenti. Per informazioni, consultare il sito [www.geoweb.it](http://www.geoweb.it).