



REGIONE PUGLIA



PROVINCIA di FOGGIA



COMUNE di SAN SEVERO

Proponente

ENERWING S.R.L.

Via Milazzo n°17 - 40121 Bologna (Bo)



Partnered by:



Progettazione

Ing. Fabio Domenico Amico

Via Milazzo, 17 - 40121 Bologna
E-Mail: f.amico@green-go.net

Studio Ambientali
e Paesaggistico

Arch. Antonio Demaio

Via N. delli Carri, 48 - 71121 Foggia (FG)
Tel. 0881.756251 | Fax 1784412324
E-Mail: sit.vega@gmail.com



VEGA sas LANDSCAPE ECOLOGY
& URBAN PLANNING

Via delli Carri, 48 - 71121 Foggia - Tel. 0881.756251 - Fax 1784412324
mail: info@studiovega.org - website: www.studiovega.org



Studio Incidenza Ambientale
Flora fauna ed ecosistema

Dott. Forestale Luigi Lupo

Corso Roma, 110 - 71121 Foggia
E-Mail: luigilupo@libero.it

Studio
Acustico

Arch. Marianna Denora

Via Savona, 3 - 70022 Altamura (BA)
Tel. Fax 080 3147468
E-Mail: info@studioprogettazioneacustica.it

Studio
Archeologico



Dott. Vincenzo Ficco

Tel. 0881.750334
E-Mail: info@archeologicasrl.com

Studio
Geologico e Idraulico

**Studio di Geologia Tecnica & Ambientale
Dott.sa Geol. Giovanna Amedei**

Via Pietro Nenni, 4 - 71012 Rodi Garganico (Fg)
Tel./Fax 0884.965793 | Cell. 347.6262259
E-Mail: giovannaamedei@tiscali.it

Opera

Impianto Eolico composto da n.10 aerogeneratori da 6 MW per una potenza complessiva di 60 MW nel Comune di San Severo (FG) alla Località "La Camera"

Oggetto

Folder:
PAESAGGIO - Parte H

Nome Elaborato:
L6IRSH2_SIA_DOC_H01

Descrizione Elaborato:
Relazione paesaggistica

00

Ottobre 2019

Emissione per progetto definitivo

Vega

Arch. A. Demaio

Enerwing Srl

Rev.

Data

Oggetto della revisione

Elaborazione

Verifica

Approvazione

Scala: Fs

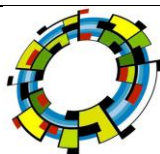
Formato:

Codice Pratica

L6IRSH2

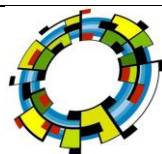
Impianto eolico nel Comune di San Severo in località “La Camera”, costituito da n. 10 per una potenza complessiva di 60 MW comprese le relative opere di connessione alla rete ed infrastrutture indispensabili alla costruzione ed all’esercizio dell’impianto.

ii. STRUTTURA DEL DOCUMENTO.....	7
iii. INDIRIZZI SULLA TUTELA DEL PAESAGGIO	8
<i>Capitolo 1</i>	<i>11</i>
ANALISI DELLO STATO ATTUALE	11
1.1 DESCRIZIONE DEL CONTESTO PAESAGISTICO INTERESSATO DAL PROGETTO	11
1.2 RAPPORTI CON I PIANI E PROGRAMMI DI TUTELA PAESAGGISTICA	16
1.2.1 Piano Urbanistico Territoriale Tematico (PUTT)	16
1.2.2 Piano Territoriale Paesaggistico Regionale	17
1.2.2.1 Premessa	17
1.2.2.2 Contenuti del PPTR	17
1.2.2.3 Rapporti con il Progetto	18
1.2.3 Piano Territoriale di Coordinamento della Provincia di Foggia.....	21
1.2.3.1 Rapporti con il Progetto	23
1.2.4 Pianificazione Locale	24
1.2.4.1 Piano Urbanistico Generale del Comune di San Severo	24
1.2.4.2 Rapporti con il Progetto	27
1.3 SINTESI DELLA COMPATIBILITA’ DELL’INTERVENTO CON LA VINCOLISTICA	30
1.3.1 Piano Paesaggistico Territoriale Regionale	30
1.3.1.1 Ambiti paesaggistici	30
1.3.1.2 Figure paesaggistiche	30
1.3.1.3 Piano Paesaggistico Territoriale Regionale	30
1.3.1.4 Adeguamento al PPTR.....	31
1.4 STIMA DELLA SENSIBILITA’ PAESAGGISTICA.....	35
1.4.1 Metodologia di Valutazione	35
1.4.2 Stima della Sensibilità Paesaggistica dell’Area di Studio.....	36
1.4.2.1 Componente Morfologico Strutturale	36
1.4.2.2 Componente Vedutistica	37
1.4.2.3 Componente Simbolica	38
1.4.2.4 Sintesi della Valutazione	38
1.4.2.5 Rapporto con lo scenario strategico sulla valorizzazione dei paesaggi agrari	38
<i>Capitolo 2</i>	<i>40</i>
CARATTERISTICHE DEL PROGETTO	40



Impianto eolico nel Comune di San Severo in località “La Camera”, costituito da n. 10 per una potenza complessiva di 60 MW comprese le relative opere di connessione alla rete ed infrastrutture indispensabili alla costruzione ed all’esercizio dell’impianto.

2.1 UBICAZIONE DELL’OPERA	40
2.2 CARATTERISTICHE ED OBIETTIVI DELL’INTERVENTO	41
Capitolo 3.....	48
ELEMENTI DI VALUTAZIONE PAESAGGISTICA	48
3.1 VALUTAZIONE DELL’IMPATTO AMBIENTALE E PAESISTICO PRODOTTO	48
3.1.1 Grado di incidenza del progetto.....	48
3.1.1.1 Incidenza Morfologica e Tipologica	49
3.1.1.2 Incidenza Visiva	49
3.1.1.3 Incidenza Simbolica.....	50
3.2 DETERMINAZIONE DEL LIVELLO DI IMPATTO PAESAGGISTICO DEL PROGETTO	50
3.2.1 Aerogeneratore n. 1	51
3.2.1.1 Grado di incidenza del progetto	52
3.2.1.2 Determinazione del livello di impatto paesistico dell’intervento specifico.....	54
3.2.2 Aerogeneratore n. 2	55
3.2.1.1 Grado di incidenza del progetto	56
3.2.1.2 Determinazione del livello di impatto paesistico dell’intervento specifico.....	58
3.2.3 Aerogeneratore n. 3	59
3.2.1.1 Grado di incidenza del progetto	60
3.2.1.2 Determinazione del livello di impatto paesistico dell’intervento specifico.....	62
3.2.4 Aerogeneratore n. 4	63
3.2.1.1 Grado di incidenza del progetto	64
3.2.1.2 Determinazione del livello di impatto paesistico dell’intervento specifico.....	66
3.2.5 Aerogeneratore n. 5	67
3.2.1.1 Grado di incidenza del progetto	68
3.2.1.2 Determinazione del livello di impatto paesistico dell’intervento specifico.....	70
3.2.6 Aerogeneratore n. 6	71
3.2.1.1 Grado di incidenza del progetto	72
3.2.1.2 Determinazione del livello di impatto paesistico dell’intervento specifico.....	74
3.2.7 Aerogeneratore n. 7	75
3.2.1.1 Grado di incidenza del progetto	76
3.2.1.2 Determinazione del livello di impatto paesistico dell’intervento specifico.....	78
3.2.8 Aerogeneratore n. 8	79



Impianto eolico nel Comune di San Severo in località “La Camera”, costituito da n. 10 per una potenza complessiva di 60 MW comprese le relative opere di connessione alla rete ed infrastrutture indispensabili alla costruzione ed all’esercizio dell’impianto.

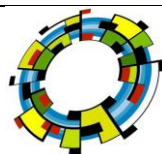
3.2.1.1 Grado di incidenza del progetto	80
3.2.1.2 Determinazione del livello di impatto paesistico dell’intervento specifico.....	82
3.2.9 Aerogeneratore n. 9	83
3.2.1.1 Grado di incidenza del progetto	84
3.2.1.2 Determinazione del livello di impatto paesistico dell’intervento specifico.....	86
3.2.10 Aerogeneratore n. 10	87
3.2.1.1 Grado di incidenza del progetto	88
3.2.1.2 Determinazione del livello di impatto paesistico dell’intervento specifico.....	90
3.11 FOTOSIMULAZIONI	91
3.12 CONCLUSIONI	97

Elenco delle Figure

Figura 1: Stralcio PTCP: Tav. B1- Elementi di matrice naturale (wtg: pallini rossi).....	23
Figura 2: Stralcio PTCP: Tav. B2- Elementi di matrice antropica (wtg: pallini rossi)	23
Figura 3: Stralcio Adeguamento al PPTR: Tav. C3.7ter- Paesaggi Rurali (wtg: pallini rossi; buffer 500 mt: tratteggio nero).....	32
Figura 4: Legenda Tav. C3.7ter- Paesaggi Rurali	33
Figura 5: Visuale panoramica area intervento WTG 17.....	33
Figura 6: Stralcio tavola “Coni Visuali” in rapporto all’impianto	35
Figura 7: Intervisibilità dell’impianto (Blu: wtg progetto; Verde: wtg esercizio)	37
Figura 8: Area di intervento wtg 13 e wtg 8	40
Figura 9: Area di intervento wtg 17.....	41
Figura 10: Sezione di scavo per la posa del cavidotto su strada esistente.....	45
Figura 11: Layout in SSE Produttore autorizzato	46

Elenco delle Tabelle

Tabella 1. Coordinate degli aerogeneratori.....	5
Tabella 2. Sintesi degli Elementi Considerati per la Valutazione della Sensibilità Paesaggistica	36
Tabella 3. Stima della Sensibilità Paesaggistica dell’Area di Studio	38
Tabella 4. Parametri di base	Errore. Il segnalibro non è definito.
Tabella 5. Criteri per la Determinazione del Grado di Incidenza Paesaggistica del Progetto	48



Impianto eolico nel Comune di San Severo in località “La Camera”, costituito da n. 10 per una potenza complessiva di 60 MW comprese le relative opere di connessione alla rete ed infrastrutture indispensabili alla costruzione ed all’esercizio dell’impianto.

Ì. INTRODUZIONE

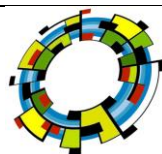
Il presente documento costituisce la Relazione Paesaggistica redatta ai sensi del D.Lgs. 42/2004 e s.m.i, relativo alla proposta della ditta Enerwing srl (nel seguito anche SOCIETA’) di un impianto eolico ubicato nel comune di San Severo in particolare ad ovest del centro abitato nelle località “La Camera” costituito da n. 10 aerogeneratori da 6 MW per una potenza complessiva di 60 MW e aventi un’altezza al mozzo pari a 115 metri ed un diametro del rotore pari a 170 metri, comprese le relative opere di connessione alla rete ed infrastrutture indispensabili alla costruzione ed al funzionamento dell’impianto. In particolare la posizione degli aerogeneratori è la seguente:

WTG	EST	NORD
1	540010,975	4607389,037
2	540448,125	4607751,916
3	540909,507	4608138,141
4	541701,773	4607032,270
5	542128,151	4607348,882
6	542554,472	4607659,627
7	541136,645	4606076,834
8	541730,639	4606182,038
9	542290,477	4606377,306
10	542758,536	4606704,713

Tabella 1. Coordinate degli aerogeneratori

Prima di entrare nel merito della disamina del progetto e delle sue interazioni con il contesto di riferimento, è opportuno anticipare alcune considerazioni:

- *per ciò che riguarda le interferenze dirette delle opere con aree e beni soggetti a tutela, in relazione delle modalità esecutive degli interventi e soprattutto in considerazione della temporaneità e reversibilità nel medio periodo dell’intero impianto, l’intervento contiene potenziali requisiti di compatibilità con le norme e le istanze di tutela paesaggistica.*
- *le potenziali interferenze dell’intervento rispetto al paesaggio risultano pertanto indirette e sempre reversibili a medio termine e si riferiscono esclusivamente all’impatto potenziale di tipo percettivo rispetto a beni paesaggistici o ulteriori contesti ubicati in aree contermini a quella di progetto.*
- *il progetto, rientra tra gli interventi di grande impegno territoriale, così come definite al Punto 4 dell’Allegato Tecnico del DPCM 12/12/2005 (opere di carattere areale del tipo Impianti per la produzione energetica, di termovalorizzazione, di stoccaggio), per i quali va comunque verificata la compatibilità paesaggistica.*



Impianto eolico nel Comune di San Severo in località "La Camera", costituito da n. 10 per una potenza complessiva di 60 MW comprese le relative opere di connessione alla rete ed infrastrutture indispensabili alla costruzione ed all'esercizio dell'impianto.

A tal riguardo, si evidenzia come la proposta progettuale sia stata sviluppata in modo da sostenere e valorizzare al massimo il rapporto tra le opere di progetto e il territorio, da limitare il più possibile i potenziali impatti ambientali e paesaggistici e da garantire pertanto la sostenibilità complessiva dell'intervento; ciò deriva sia dai criteri insediativi e compositivi adottati, e soprattutto in considerazione della temporaneità di alcune opere che saranno dismesse a fine cantiere, dei ripristini previsti a fine lavori e della reversibilità dell'impatto paesaggistico a seguito della totale dismissione delle opere che sarà eseguita alla fine della vita utile dell'impianto (stimata in 20 anni).

Il presente studio oltre ad analizzare le interferenze dirette delle opere sui beni paesaggistici dell'intorno e a verificare la compatibilità con le relative prescrizioni e direttive di tutela, si concentra anche sulle interferenze percettive indirette su beni esistenti nelle cosiddette aree contermini e sulla valutazione di tutte le implicazioni e relazioni che l'insieme delle azioni previste può determinare alla scala più ampia.

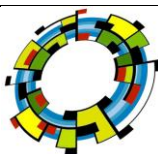
Lo studio considera l'assetto paesaggistico attuale, che non evidenzia solo i valori identitari consolidati ma anche un nuovo assetto paesaggistico nel quale si integrano e si sovrappongono i vecchi ed i nuovi processi di antropizzazione.

L'orografia risulta piatta e poco complessa senza condizionare le condizioni percettive del contesto e nemmeno limitare i coni di visibilità verso l'area di impianto (in particolare dai centri abitati); ciò nonostante lo studio paesaggistico e la valutazione dei rapporti determinati dall'opera rispetto all'ambito spaziale di riferimento, sono stati estesi all'intero contesto, e in ogni caso all'intero bacino visuale interessato dall'impianto.

L'area di impianto si dispone in un bacino imbrifero spartiacque tra il bacino del Candelaro e quello del Triolo, in un'area già caratterizzata da altri impianti eolici in esercizio e non rappresenta un luogo panoramico da cui è possibile tralasciare il territorio circostante e per questa ragione grande attenzione è stata posta nell'ubicazione degli aerogeneratori affinché la loro presenza non possa interferire negativamente e alterare le visuali da potenziali punti e luoghi panoramici identificati dagli strumenti di tutela paesaggistica.

Queste considerazioni sono facilmente verificabili dai principali punti di vista dell'intorno e tralasciando gli impianti eolici già esistenti.

Pertanto, a prescindere dalle relazioni visive con il contesto e fatti salvi il rispetto dei vincoli e l'adesione ai piani paesistici vigenti, l'attenzione prevalente dello studio va riferita principalmente al progetto, alla definizione di criteri di scelta del sito, ai principi insediativi, agli accorgimenti progettuali intrapresi e all'insieme di azioni organiche e complementari utili a garantire la compatibilità paesaggistica dell'intervento.



Impianto eolico nel Comune di San Severo in località “La Camera”, costituito da n. 10 per una potenza complessiva di 60 MW comprese le relative opere di connessione alla rete ed infrastrutture indispensabili alla costruzione ed all’esercizio dell’impianto.

ii. STRUTTURA DEL DOCUMENTO

La Relazione Paesaggistica considera le implicazioni e le interazioni col contesto paesaggistico determinate dal progetto. Per la verifica di compatibilità si è tenuto in debito conto l’avanzamento culturale introdotto dalla Convenzione Europea del Paesaggio e si sono osservati i criteri del D.P.C.M. del 12 dicembre 2005, ha normato e specificato i contenuti della Relazione Paesaggistica.

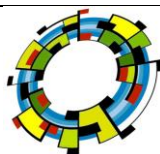
Per quanto premesso e come meglio si specificherà di seguito, l’intervento necessita di Autorizzazione Paesaggistica ai sensi dell’Art. 146 del D.lgs 42/04 e di Accertamento di Compatibilità Paesaggistica in quanto opera di rilevante trasformazione, così come precisato.

Il procedimento di Autorizzazione Paesaggistica ai sensi del D.lgs 42/2004, non si svolge autonomamente ma si inserisce all’interno del procedimento di Valutazione di Impatto Ambientale di competenza statale e il proponente intende ottenere il Provvedimento Unico in materia Ambientale, Il MIBAC interviene nel procedimento di VIA secondo quanto disposto dall’ultima modifica introdotta dal DLgs 104/2017 che con l’art. 26 comma 3 ha aggiornato l’art.26 del DLgs 42/2004 disciplinando il ruolo del Ministero dei Beni e delle Attività Culturali nel procedimento di VIA.

Secondo le Linee Guida ministeriali e dell’Allegato 4 elaborato dal MIBAC, incentrato sul corretto inserimento degli impianti eolici nel paesaggio, si considerano localizzati in aree contermini a beni soggetti a tutela, gli impianti eolici ricadenti nell’ambito distanziale pari a 50 volte l’altezza massima fuori terra degli aerogeneratori, e nel caso specifico la distanza minima, **considerando l’aerogeneratore di progetto del tipo SG 6.0-170 avente un’altezza complessiva al TIP pari a 200 mt, è pari a 10 km.**

Come previsto dal DPCM 12 dicembre 2005 sui contenuti della Relazione Paesaggistica, oltre alla presente Introduzione, il presente documento contiene:

- **Capitolo 1** – Analisi dello Stato Attuale, elaborato con riferimento al Punto 3.1 A dell’Allegato al DPCM 12/12/2005, e contenente la descrizione dei caratteri paesaggistici dell’area di studio, l’indicazione e l’analisi dei livelli di tutela desunti dagli strumenti di pianificazione vigenti, la descrizione dello stato attuale dei luoghi mediante rappresentazione fotografica;
- **Capitolo 2** – Progetto di Intervento, elaborato con riferimento al Punto 3.1 B e al Punto 4.1 dell’Allegato al DPCM 12/12/2005, e contenente la descrizione delle opere in progetto;
- **Capitolo 3** – Elementi per la Valutazione Paesaggistica, elaborato con riferimento al Punto 3.2 e al Punto 4.1 dell’Allegato al DPCM 12/12/2005, in cui sono riportati i fotoinserti delle opere in progetto e la previsione degli effetti della trasformazione nel paesaggio circostante.



Impianto eolico nel Comune di San Severo in località “La Camera”, costituito da n. 10 per una potenza complessiva di 60 MW comprese le relative opere di connessione alla rete ed infrastrutture indispensabili alla costruzione ed all’esercizio dell’impianto.

ii. INDIRIZZI SULLA TUTELA DEL PAESAGGIO

Convenzione Europea del Paesaggio

La Convenzione Europea del Paesaggio, sottoscritta dai Paesi Europei nel Luglio 2000 e ratificata a Firenze il 20 ottobre del medesimo anno, all’art. 2 promuove l’adozione di politiche di salvaguardia, gestione e pianificazione dei paesaggi europei, intendendo per paesaggio il complesso degli ambiti naturali, rurali, urbani e periurbani, terrestri, acque interne e marine, eccezionali, ordinari e degradati.

Il paesaggio è riconosciuto giuridicamente come “..componente essenziale del contesto di vita delle popolazioni, espressione della diversità del loro comune patrimonio culturale e naturale e fondamento della loro identità...”.

La Convenzione segnala “misure specifiche” volte alla sensibilizzazione, formazione, educazione, identificazione e valutazione dei paesaggi; al contempo, sottolinea l’esigenza di stabilire obiettivi di qualità paesaggistica; per raggiungere tali obiettivi viene sancito che le specifiche caratteristiche di ogni luogo richiedono differenti tipi di azioni che vanno dalla più rigorosa conservazione, alla salvaguardia, riqualificazione, gestione fino a prevedere la progettazione di nuovi paesaggi contemporanei di qualità.

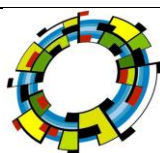
Pertanto le opere, anche tecnologiche e nel caso specifico gli aerogeneratori, non devono essere concepite come forme a se stanti, ma occorre attivare adeguati strumenti di analisi e valutazione delle relazioni estetico-visuali, da cui derivare i criteri per l’inserimento degli impianti nel quadro paesaggistico, in un disegno compositivo che, ancorché non in contrasto coi caratteri estetici del paesaggio, arrivi anche a impreziosirlo con appropriate relazioni, sottolineature, contrasti, come una “intrusione” di qualità.

Ostacolare la riduzione evidente dei caratteri di identità dei luoghi ha costituito l’obiettivo prioritario della Convenzione Europea del Paesaggio, che prevede la formazione di strumenti multidisciplinari nella consapevolezza che tutelare il paesaggio significa conservare l’identità di chi lo abita mentre, laddove il paesaggio non è tutelato, la collettività subisce una perdita di identità e di memoria condivisa.

Per questo motivo, il riconoscimento degli elementi che compongono il paesaggio e concorrono alla sua identità è il presupposto indispensabile per progettare qualsiasi tipo di trasformazione territoriale in modo corretto.

Il Decreto Ministeriale del 10 settembre 2010

Emanato dal Ministero dello Sviluppo Economico di concerto con il Ministero dell’Ambiente e della Tutela del Territorio e del Mare e con il Ministero per i Beni e le Attività Culturali, recante Linee guida per l’autorizzazione degli impianti alimentati da fonti rinnovabili, sottolinea come:



Impianto eolico nel Comune di San Severo in località “La Camera”, costituito da n. 10 per una potenza complessiva di 60 MW comprese le relative opere di connessione alla rete ed infrastrutture indispensabili alla costruzione ed all’esercizio dell’impianto.

“occorre salvaguardare i valori espressi dal paesaggio, assicurando l’equo e giusto contemperamento dei rilevanti interessi pubblici in questione, anche nell’ottica della semplificazione procedimentale e della certezza delle decisioni spettanti alle diverse amministrazioni coinvolte nella procedura autorizzativa”.

Le Linee Guida richiamano i principi generali della Convenzione Europea del Paesaggio e prendono in considerazione tutti gli aspetti che intervengono nell’analisi della conoscenza del paesaggio (ovvero gli strumenti normativi e di piano, gli aspetti legati alla storia, alla memoria, ai caratteri simbolici dei luoghi, ai caratteri morfologici, alla percezione visiva, ai materiali, alle tecniche costruttive, agli studi di settore, agli studi tecnici aventi finalità di protezione della natura, ecc.).

[Codice del Paesaggio ai sensi del Dlgs 42/2004](#)

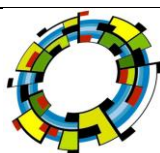
Nel definire l’approccio metodologico e i contenuti dei Piani Paesaggistici, il Codice dei Beni culturali e del paesaggio si è ispirato ai cosiddetti “Progetti di Paesaggio” che vengono considerati approfondimenti fondamentali per dare corretta attuazione ai piani stessi, a prescindere dai relativi apparati normativi specifici.

Per il concetto attuale di paesaggio ogni luogo è unico, sia quando è carico di storia e ampiamente celebrato e noto, sia quando è caratterizzato dalla “quotidianità” ma ugualmente significativo per i suoi abitanti e conoscitori/fruitori, sia quando è abbandonato e degradato, ha perduto ruoli e significati, è caricato di valenze negative.

Dal punto di vista paesaggistico, i caratteri essenziali e costitutivi dei luoghi non sono comprensibili attraverso l’individuazione di singoli elementi, letti come in una sommatoria (i rilievi, gli insediamenti, i beni storici architettonici, le macchie boschive, i punti emergenti, ecc.), ma, piuttosto, attraverso la comprensione dalle relazioni molteplici e specifiche che legano le parti: relazioni funzionali, storiche, visive, culturali, simboliche, ecologiche, sia storiche che recenti, e che hanno dato luogo e danno luogo a dei sistemi culturali e fisici di organizzazione e/o costruzione dello spazio (sistemi di paesaggio).

[Il Piano Paesaggistico Territoriale Regionale della Puglia \(PPTR\)](#)

Reso obbligatorio dal D.Lgs. n. 42/04, rappresenta ben al di là degli adempimenti agli obblighi nazionali, una operazione unica di grande prospettiva, integrata e complessa che prefigura il superamento della separazione fra politiche territoriali, identificandosi come processo “proattivo”, fortemente connotato da metodiche partecipative e direttamente connesso ai quadri strategici della programmazione, i cui assi prioritari si ravvisano su scala europea nella competitività e sostenibilità.





Partnered by:



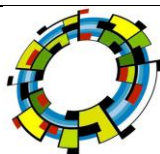
Enerwing Srl

Via Milazzo, 17 – 40121 Bologna

Pagina 10 di 97

Impianto eolico nel Comune di San Severo in località "La Camera", costituito da n. 10 per una potenza complessiva di 60 MW comprese le relative opere di connessione alla rete ed infrastrutture indispensabili alla costruzione ed all'esercizio dell'impianto.

Il Piano Paesaggistico Territoriale Regionale è innanzitutto uno strumento di CONOSCENZA. Il quadro conoscitivo del Piano rappresenta la base per tutte le azioni di pianificazione e progettazione che interessano il territorio. I metadati relativi ai layers prodotti costituiscono, infatti, la base informativa per le amministrazioni ai sensi dell'art.10 del Decreto n. 10 novembre 2011.



VEGA sas LANDSCAPE ECOLOGY
& URBAN PLANNING

Via dell' Carri, 48 - 71121 Foggia - Tel. 0881.756251 - Fax 1784412324
mail: info@studiovega.org - website: www.studiovega.org

Protocollo: L6IRSH2-DOC
Data emissione: 2019
Committente: Enerwing Srl
N° commessa: 2019-017 - EOLO
File: L6IRSH2-Relazione Paesaggistica

Capitolo 1

ANALISI DELLO STATO ATTUALE

La caratterizzazione dello stato attuale del paesaggio è stata sviluppata mediante:

- *la descrizione del contesto paesaggistico interessato dal progetto;*
- *la definizione delle caratteristiche attuali dell’area di studio mediante documentazione fotografica;*
- *l’analisi dei vincoli paesaggistici presenti nell’area di studio;*
- *la stima del valore paesaggistico dell’area di studio.*

1.1 DESCRIZIONE DEL CONTESTO PAESAGGISTICO INTERESSATO DAL PROGETTO

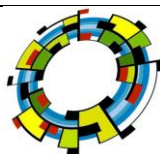
Il contesto paesaggistico interessato è dominato dal Tavoliere, geomorfologicamente pianeggiante (tavola) solcato da numerosi torrenti e canali che sfociano tutti nell’Adriatico. In relazione agli ambiti, figure e vincoli paesaggistici la descrizione verterà sull’esame dei seguenti valori paesaggistici e sue relative criticità, ovvero sulla:

- STRUTTURA IDRO-GEO-MORFOLOGICA
- STRUTTURA ECOSISTEMICO – AMBIENTALE
- STRUTTURA INSEDIATIVA
- STRUTTURA PERCETTIVA

1.1.1 Struttura idro-geo-morfologica

La pianura del Tavoliere, certamente la più vasta del Mezzogiorno, è la seconda pianura per estensione nell’Italia peninsulare dopo la pianura padana. Essa si estende tra i Monti Dauni a ovest, il promontorio del Gargano e il mare Adriatico a est, il fiume Fortore a nord e il fiume Ofanto a sud. L’intera pianura è attraversata da vari corsi d’acqua, tra i più rilevanti della Puglia (Carapelle, Candelaro, Cervaro e Fortore), che hanno contribuito significativamente, con i loro apporti detritici, alla sua formazione. Il regime idrologico di questi corsi d’acqua è tipicamente torrentizio, caratterizzato da prolungati periodi di magra a cui si associano brevi, ma intensi eventi di piena, soprattutto nel periodo autunnale e invernale. Molto limitati, e in alcuni casi del tutto assenti, sono i periodi a deflusso nullo.

Importanti sono state inoltre le numerose opere di sistemazione idraulica e di bonifica che si sono succedute, a volte con effetti contrastanti, nei corsi d’acqua del Tavoliere. Dette opere comportano che estesi tratti dei reticoli interessati presentano un elevato grado di artificialità, sia nei tracciati quanto nella geometria delle



sezioni, che in molti casi risultano arginate come nel caso del Torrente Celone e regimentate attraverso la costruzione di sbarramenti/dighe come quella di San Giusto.

1.1.1.1 Valori patrimoniali

All'interno dell'ambito del Tavoliere della Puglia, i corsi d'acqua rappresentano la più significativa e rappresentativa tipologia idrogeomorfologica presente. Poco incisi e maggiormente ramificati alle quote più elevate, tendono via via ad organizzarsi in corridoi ben delimitati e morfologicamente significativi procedendo verso le aree meno elevate dell'ambito.

Meno diffusi ma di auspicabile importanza paesaggistica, sono le forme di modellamento morfologico a terrazzi delle superfici dei versanti, che arricchiscono di una significativa articolazione morfologica le estese pianure presenti.

1.1.1.2 Trasformazioni e criticità

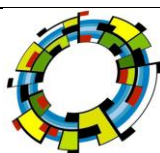
Tra gli elementi detrattori del paesaggio in questo ambito sono da considerare, in analogia ad altri ambiti contermini, le diverse forme di occupazione e trasformazione antropica degli alvei dei corsi d'acqua, soprattutto dove gli stessi non siano interessati da opere di regolazione e/o sistemazione, come appunto le dighe (Capacciotti, San Giusto, Occhito, Locone, ecc). Dette azioni (costruzione disordinata di abitazioni, infrastrutture viarie, impianti, aree destinate a servizi, ecc), contribuiscono a frammentare la naturale costituzione e continuità morfologica delle forme, e ad incrementare le condizioni sia di rischio idraulico, ove le stesse azioni interessino gli alvei fluviali o le aree immediatamente contermini.

1.1.2 Struttura ecosistemica ed ambientale

La presenza di numerosi corsi d'acqua, la natura pianeggiante dei suoli e la loro fertilità hanno reso attualmente il Tavoliere una vastissima area rurale ad agricoltura intensiva e specializzata, in cui gli le aree naturali occupano solo il 4% dell'intera superficie dell'ambito.

I boschi rappresentano circa lo 0,4% della superficie naturale e la loro distribuzione è legata strettamente al corso dei torrenti, trattandosi per la gran parte di formazioni ripariali. Tra le residue aree boschive assume particolare rilevanza ambientale il Bosco dell'Incoronata vegetante su alcune anse del fiume Cervaro a pochi chilometri dall'abitato di Foggia, ed a circa 30 km dall'impianto.

Le aree a pascolo con formazioni erbacee e arbustive sono ormai ridottissime occupando appena meno dell'1% della superficie dell'ambito. La testimonianza più significativa degli antichi pascoli del tavoliere è attualmente rappresentata dalle poche decine di ettari dell'Ovile Nazionale posto a pochi chilometri da Borgo Segezia (Frazione del comune di Foggia), ed a circa 35 km dall'impianto.



Impianto eolico nel Comune di San Severo in località “La Camera”, costituito da n. 10 per una potenza complessiva di 60 MW comprese le relative opere di connessione alla rete ed infrastrutture indispensabili alla costruzione ed all’esercizio dell’impianto.

1.1.2.1 Valori patrimoniali

La scarsa presenza ed ineguale distribuzione delle aree naturali si riflette in un complesso di aree protette concentrate lungo la costa, a tutela delle aree umide, e lungo la valle del Torrente Cervaro, a tutela delle formazioni forestali e ripariali di maggior interesse conservazionistico. All’interno regna l’economia agricola ora di tipo industriale ad eccezione delle due figure territoriali “mosaico di Cerignola” e “mosaico di San Severo” dove è presente un’arboricoltura specializzata nella coltivazione dell’olio e della frutta, ma si tratta nella maggior parte dei casi formazioni molto ridotte e frammentate, immerse in un contesto agricolo spesso invasivo e fortemente specializzato estensivo.

1.1.2.2 Criticità

La forte vocazione agricola dell’intero ambito ha determinato il sovrasfruttamento della falda e delle risorse idriche superficiali, in seguito al massiccio emungimento iniziato dagli anni settanta.

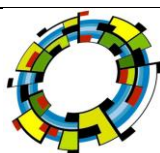
In relazione alle pratiche agricole, la tendenza agronomica attuale prevede l’abolizione delle normali pratiche di rotazione e le orticole seguono se stesse (mono-successione) con conseguente forte impatto sulla sostenibilità idrica delle colture e sulle biocenosi legate agli agroecosistemi.

1.1.3 Struttura identitaria patrimoniale di lunga durata

Il Tavoliere è caratterizzato da un diffuso popolamento nel Neolitico (si veda l’esempio del grande villaggio di Passo di Corvo) e subisce una fase demograficamente regressiva fino alla tarda Età del Bronzo quando, a partire dal XII secolo a. C., ridiventa sede di stabili insediamenti umani con l’affermazione della civiltà daunia. La romanizzazione della regione si accompagna a diffusi interventi di centuriazione, che riguardano le terre espropriate a seguito della seconda guerra punica e danno vita a un abitato disperso, con case coloniche costruite nel fondo assegnato a coltura. La trama insediativa, nel periodo romano, si articola sui centri urbani e su una trama di fattorie e *villae*.

In età tardoantica pare crescere la produzione cerealicola, a scapito dalle aree a pascolo, ma nei secoli successivi il Tavoliere si connota come un vero e proprio deserto, in preda alla malaria, interessato da una transumanza di breve raggio e marginale. La ricolonizzazione del Tavoliere riprende nella tarda età bizantina e soprattutto in età normanna, lungo i due assi principali: la cerealicoltura e l’allevamento ovino.

Dopo la crisi del Trecento in età aragonese venne istituita la Dogana della mena delle pecore, con una scelta netta in direzione del pascolo e dell’allevamento transumante, parzialmente bilanciata da una rete piuttosto estesa – e crescente nel Cinquecento – di grandi masserie cerealicole, sempre più destinate a rifornire, più che i tradizionali mercati extraregionali, l’annona di Napoli.



Impianto eolico nel Comune di San Severo in località “La Camera”, costituito da n. 10 per una potenza complessiva di 60 MW comprese le relative opere di connessione alla rete ed infrastrutture indispensabili alla costruzione ed all’esercizio dell’impianto.

Nella seconda metà dell’Ottocento, in un Tavoliere in cui il rapporto tra pascolo e cerealicoltura si sta bilanciando in favore della seconda, che diventerà la modalità di utilizzo del suolo sempre più prevalente, cresce la trasformazione in direzione delle colture legnose, l’oliveto, ma soprattutto il vigneto, che si affermerà nel Tavoliere meridionale, attorno a Cerignola.

1.1.3.1 Valori patrimoniali

Il paesaggio agrario che il passato ci consegna, se pure profondamente intaccato dalla dilagante urbanizzazione e dalle radicali modifiche degli ordinamenti colturali, mantiene elementi di grande interesse. La caratteristica prevalente – già ricordata – è di grandi masse di coltura, la cui produzione è orientata al mercato, con una limitata organizzazione dello spazio rurale del tipo *von Thünen*, con le colture estensive che assediano le degradate periferie urbane. Inoltre, irrilevante è la quota di popolazione sparsa, se non nelle aree periurbane – ma in questo caso non si tratta quasi mai di famiglie contadine.

1.1.3.2 Criticità

Anche i paesaggi della pianura del Tavoliere risentono del dissennato consumo di suolo che caratterizza il territorio meridionale, e non solo, sia per il dilagare dell’edilizia residenziale urbana, sia per la realizzazione di infrastrutture, di piattaforme logistiche spesso poco utilizzate, per aree industriali e anche per costruzioni al servizio diretto dell’azienda agricola.

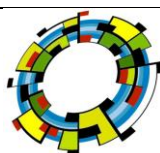
Abbandonata, invece, è gran parte del patrimonio di edilizia rurale del Tavoliere, dalle masserie, alle poste, alle taverne rurali, alle chiesette, ai poderi (Cfr Relazione del PPTR).

In generale, si può dire, in conclusione, che manca la percezione della storicità di questi paesaggi, della loro importanza culturale nella definizione delle identità territoriali.

1.1.4 Paesaggi rurali

L’ambito del Tavoliere si caratterizza per la presenza di un paesaggio fondamentalmente pianeggiante la cui grande unitarietà morfologica pone come primo elemento determinante del paesaggio rurale la tipologia colturale. Il secondo elemento risulta essere la trama agraria che si presenta in varie geometrie e tessiture, talvolta derivante da opere di regimazione idraulica piuttosto che da campi di tipologia colturali, ma in generale si presenta sempre come una trama poco marcata e poco caratterizzata, **la cui percezione è subordinata persino alle stagioni.**

Fatta questa premessa è possibile riconoscere all’interno dell’ambito del Tavoliere tre macropaesaggi: il *mosaico di S. Severo*, la **grande monocoltura seminativa (in cui ricade l’impianto, costituita dalla Piana**



Impianto eolico nel Comune di San Severo in località “La Camera”, costituito da n. 10 per una potenza complessiva di 60 MW comprese le relative opere di connessione alla rete ed infrastrutture indispensabili alla costruzione ed all’esercizio dell’impianto.

Foggiana della Riforma) che si estende dalle propaggini subappenniniche alle saline in prossimità della costa e infine *il mosaico di Cerignola*.

L’area di intervento insiste sulla grande **monocoltura seminativa** posto ad ovest del territorio comunale di San Severo che si identifica per la forte prevalenza della monocoltura del seminativo, intervallata dai mosaici agricoli periurbani, che si incuneano fino alle parti più consolidate degli insediamenti urbani di cui Foggia rappresenta l’esempio più emblematico. Questa monocoltura seminativa **è caratterizzata da una trama estremamente rada e molto poco marcata che restituisce un’immagine di territorio rurale molto lineare e uniforme poiché la maglia è poco caratterizzata da elementi fisici significativi.**

1.1.4.1 Valori patrimoniali

I paesaggi rurali del Tavoliere sono caratterizzati dalla profondità degli orizzonti e dalla grande estensione dei coltivi. La scarsa caratterizzazione della trama agraria, elemento piuttosto comune in gran parte dei paesaggi del Tavoliere, esalta questa dimensione ampia che si declina con varie sfumature a seconda dei morfotipi individuati sul territorio.

1.1.4.2 Criticità

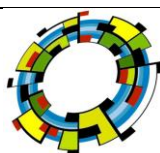
Le attuali tecniche colturali hanno modificato intensamente i paesaggi storici e talvolta i processi di messa a coltura hanno interessato parti del territorio alle quali non erano storicamente legate.

L’intensivizzazione dei mosaici portano, in particolare nel territorio agricolo intorno a Cerignola e S.Severo, ad una diminuzione del valore ecologico del territorio rurale del Tavoliere, che si traduce dal punto di vista paesaggistico nella progressiva scomparsa delle isole di bosco, dei filari, degli alberi e delle siepi, oltre che ad una drastica alterazione dei caratteri tradizionali.

Si assiste a un generalizzato abbandono del patrimonio edilizio rurale, tanto nella monocoltura intorno a Foggia quanto nei mosaici intorno agli altri centri urbani a causa dell’intensivizzazione dell’agricoltura. Oggi le masserie, poste, taverne rurali e chiesette si trovano come relitti sopra ad un sistema agricolo di cui non fanno più parte. Si segnala infine come la monocoltura abbia ricoperto gran parte di quei territori rurali oggetto della riforma agraria.

1.1.5 Struttura percettiva

Il Tavoliere si presenta come un’ampia zona sub-pianeggiante a seminativo e pascolo caratterizzata da visuali aperte, con lo sfondo della corona dei Monti Dauni, che l’abbraccia a ovest, e quello del gradone dell’altopiano garganico che si impone ad est.



Impianto eolico nel Comune di San Severo in località “La Camera”, costituito da n. 10 per una potenza complessiva di 60 MW comprese le relative opere di connessione alla rete ed infrastrutture indispensabili alla costruzione ed all’esercizio dell’impianto.

Seppure l’aspetto dominante sia quello di un “*deserto cerealicolo pascolativo*” aperto, caratterizzato da pochi segni e da “*orizzonti estes*”, è possibile riscontrare al suo interno paesaggi differenti: l’alto Tavoliere, leggermente collinare, con esili contrafforti che dal Subappennino scivolano verso il basso, con la coltivazione dei cereali che risale il versante; il Tavoliere profondo, caratterizzato da una pianura piatta, bassa, dominata dal centro di Foggia e dalla raggiera infrastrutturale che da essa si diparte, il Tavoliere meridionale e settentrionale, che ruota attorno a Cerignola e San Severo con un una superficie più ondulata e ricco di colture miste (vite, olivo, frutteti e orti).

1.1.5.1 Valori patrimoniali

I valori visivo-percettivi dell’ambito sono rappresentati dai luoghi privilegiati di fruizione del paesaggio (punti e strade panoramiche e paesaggistiche) e dai grandi scenari e dai principali riferimenti visuali che lo caratterizzano, ovvero:

- *Punti panoramici potenziali*
- *Rete ferroviaria di valenza paesaggistica*
- *Strade panoramiche e d’interesse paesaggistico*
- *Le strade panoramiche*

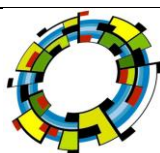
1.1.5.2 Criticità

Il processo di ampliamento di alcune periferie (Foggia e Lucera), con interventi di scarsa qualità architettonica, assenza di relazione con gli spazi aperti e con la campagna circostante, rapporti altimetrici alterati rispetto ai tessuti urbani preesistenti, compromette le relazioni visuali tra città e campagna.

1.2 RAPPORTI CON I PIANI E PROGRAMMI DI TUTELA PAESAGGISTICA

1.2.1 Piano Urbanistico Territoriale Tematico (PUTT)

Con DGR n.1748 del 15/12/2000, la Regione Puglia ha approvato il Piano Urbanistico Territoriale Tematico per il Paesaggio (PUTT/P). Tale piano si configura come Piano Urbanistico Territoriale ad indirizzo Paesistico, ai sensi del D. Lgs. 42/2004 e s.m.i.. Il Piano riporta la normativa d’uso del territorio a valenza paesaggistica. Il PUTT/P, ai sensi dell’art. 100 comma 8 della NTA del PPTR, ha cessato la sua efficacia con l’approvazione definitiva del PPTR e pertanto nella presente analisi non verrà considerato come strumento di tutela paesaggistica.



Impianto eolico nel Comune di San Severo in località "La Camera", costituito da n. 10 per una potenza complessiva di 60 MW comprese le relative opere di connessione alla rete ed infrastrutture indispensabili alla costruzione ed all'esercizio dell'impianto.

1.2.2 Piano Territoriale Paesaggistico Regionale

1.2.2.1 Premessa

Il giorno 2 Agosto 2013 con DGR 1435 la Giunta Regionale ha adottato il Piano Paesaggistico Territoriale Regionale (PPTR). Tale adozione, ai sensi della legge regionale n. 20 del 2009, sono entrate in vigore le misure di salvaguardi di cui all'art. 105 delle Norme Tecniche di Attuazione del PPTR, sia per i beni paesaggistici che per gli ulteriori contesti paesaggistici.

Con deliberazione n. 2022 del 29-10-2013, pubblicata sul BURP n. 108 del 06.08.2013, la Giunta Regionale ha inoltre approvato una serie di modifiche e correzioni al "TITOLO VIII NORME DI SALVAGUARDIA, TRANSITORIE E FINALI" delle Norme Tecniche di Attuazione (NTA) e alla sezione 4.4.1 delle Linee Guida del PPTR adottato con DGR n. 1435 del 2 agosto 2013.

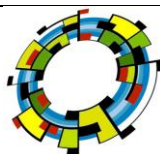
Con deliberazione di Giunta Regionale n. 176 del 16 febbraio 2015 è stato APPROVATO IN VIA DEFINITIVA IL PIANO con efficacia dal 23 Marzo 2015, data di pubblicazione sul BURP n. 40, in sostituzione del PUTT/P.

1.2.2.2 Contenuti del PPTR

Il PPTR disciplina l'intero territorio regionale e delinea gli ambiti paesaggistici della Regione. Il Piano ne riconosce gli aspetti ed i caratteri peculiari derivanti dall'azione di fattori naturali, umani e dalle loro interrelazioni, nonché le caratteristiche paesaggistiche, e ne delimita i relativi ambiti ai sensi dell'art.135 del D.Lgs. 42/2004 e s.m.i.

In particolare il PPTR comprende, conformemente alle disposizioni del D.Lgs. 42/2004 e s.m.i.:

- *la ricognizione del territorio regionale, mediante l'analisi delle sue caratteristiche paesaggistiche, impresse dalla natura, dalla storia e dalle loro interrelazioni;*
- *la ricognizione degli immobili e delle aree dichiarati di notevole interesse pubblico ai sensi dell'articolo 136 del Codice, loro delimitazione e rappresentazione in scala idonea alla identificazione, nonché determinazione delle specifiche prescrizioni d'uso ai sensi dell'art. 138, comma 1, del Codice;*
- *la ricognizione delle aree tutelate per legge, di cui all'articolo 142, comma 1, del Codice, la loro delimitazione e rappresentazione in scala idonea alla identificazione, nonché determinazione di prescrizioni d'uso intese ad assicurare la conservazione dei caratteri distintivi di dette aree e, compatibilmente con essi, la valorizzazione;*
- *l'individuazione degli ulteriori contesti paesaggistici, diversi da quelli indicati all'art. 134 del Codice, sottoposti a specifiche misure di salvaguardia e di utilizzazione;*



Impianto eolico nel Comune di San Severo in località “La Camera”, costituito da n. 10 per una potenza complessiva di 60 MW comprese le relative opere di connessione alla rete ed infrastrutture indispensabili alla costruzione ed all’esercizio dell’impianto.

- *l'individuazione e delimitazione dei diversi ambiti di paesaggio, per ciascuno dei quali il PPTR detta specifiche normative d'uso ed attribuisce adeguati obiettivi di qualità;*
- *l'analisi delle dinamiche di trasformazione del territorio ai fini dell'individuazione dei fattori di rischio e degli elementi di vulnerabilità del paesaggio, nonché la comparazione con gli altri atti di programmazione, di pianificazione e di difesa del suolo;*
- *l'individuazione degli interventi di recupero e riqualificazione delle aree significativamente compromesse o degradate e degli altri interventi di valorizzazione compatibili con le esigenze della tutela.*

Gli obiettivi generali del Piano danno luogo a cinque progetti territoriali di rilevanza strategica per il paesaggio regionale, finalizzati in particolare a elevarne la qualità e fruibilità. I progetti riguardano l'intero territorio regionale e sono così denominati:

- La Rete Ecologica Regionale;
- I sistemi territoriali per la fruizione dei Beni Culturali e Paesaggistici;
- Il Patto Città-Campagna;
- Il Sistema Infrastrutturale per la Mobilità Dolce;
- La Valorizzazione Integrata dei Paesaggi Costieri.

In particolare, il progetto territoriale denominato “La Rete Ecologica Regionale” delinea in chiave progettuale, secondo una interpretazione multifunzionale ed eco-territoriale del concetto di rete, un disegno ambientale di tutto il territorio regionale volto ad elevarne la qualità ecologica e paesaggistica.

La rete ecologica è attuata a due livelli. Il primo, sintetizzato nella Rete Ecologica della Biodiversità, che mette in valore tutti gli elementi di naturalità della fauna, della flora, delle aree protette, che costituiscono il patrimonio ecologico della regione; il secondo, sintetizzato nello Schema Direttore della Rete Ecologica Polivalente che, prendendo le mosse dalla Rete Ecologica della Biodiversità, assume nel progetto di rete in chiave ecologica i progetti del Patto Città - Campagna (ristretti, parchi agricoli multifunzionali, progetti CO₂), i progetti della Mobilità Dolce (in via esemplificativa: strade parco, grande spina di attraversamento ciclopeditonale nord sud, pendoli), la riqualificazione e la Valorizzazione Integrata dei Paesaggi Costieri (in via esemplificativa: paesaggi costieri ad alta valenza naturalistica, sistemi dunali).

1.2.2.3 Rapporti con il Progetto

Allo stato attuale in virtù delle Norme Tecniche di Attuazione, a seguito dell'aggiornamento e rettifica degli elaborati come disposto dalla DGR 2439/2018 (*Aggiornamento e rettifica degli elaborati del PPTR ai sensi*

Impianto eolico nel Comune di San Severo in località "La Camera", costituito da n. 10 per una potenza complessiva di 60 MW comprese le relative opere di connessione alla rete ed infrastrutture indispensabili alla costruzione ed all'esercizio dell'impianto.

degli artt. 104 e 108 delle NTA del PPTR e dell'art. 3 dell'Accordo del 16.01.2015 fra Regione Puglia e Ministero dei Beni e delle Attività Culturali e del Turismo) ed ai sensi dell'art. 90 delle medesime norme, per tutti gli interventi che comportino modificazione dello stato dei luoghi sui beni paesaggistici, fatti salvi gli interventi espressamente esclusi a norma di legge, sono subordinati **all'autorizzazione paesaggistica** prevista dal Codice rilasciata nel rispetto delle relative procedure.

BENI PAESAGGISTICI

Componenti idro-geomorfologiche

BP – FIUMI E TORRENTI ED ACQUE PUBBLICHE art. 45 del PPTR

Le opere di progetto che interferiscono con i suddetti Beni Paesaggistici sono:

a) *Realizzazione di cavidotto interrato di connessione dell'impianto di produzione alla cabina di consegna alla rete RTN in località Ratino. Il tratto che interessa tali Beni è pari a 350 ml che verrà realizzato totalmente in T.O.C. per attraversare il Torrente Triolo.*

Le suddette opere comportanti la costruzione ed esercizio di un impianto per la produzione di energia elettrica tramite la tecnologia eolica non risultano in contrasto con le prescrizioni di base dei suddetti Beni

Paesaggistici:

Fatte salve la procedura di autorizzazione paesaggistica e le norme in materia di condono edilizio, nel rispetto degli obiettivi di qualità e delle normative d'uso di cui all'art. 37, nonché degli atti di governo del territorio vigenti ove più restrittivi:

... *omissis*

b) **sono ammissibili** piani, progetti e interventi diversi da quelli di cui al comma 2, nonché i seguenti:

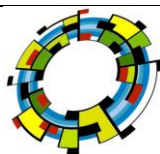
b4) realizzazione di opere infrastrutturali a rete interrate pubbliche e/o di interesse pubblico, a condizione che siano di dimostrata assoluta necessità e non siano localizzabili altrove;

Per tutti gli altri Beni Paesaggistici (Boschi, Aree protette, Immobili di interesse pubblico, Aree archeologiche vincolate) l'impianto in progetto non interessa alcun Bene.

ULTERIORI CONTESTI PAESAGGISTICI

UCP - TESTIMONIANZE DELLA STRATIFICAZIONE INSEDIATIVA: TRATTURI art 143, comma 1, lett. e, del Codice

Consistono in aree appartenenti alla rete dei tratturi e alle loro diramazioni minori in quanto monumento della storia economica e locale del territorio pugliese interessato dalle migrazioni stagionali degli armenti e testimonianza archeologica di insediamenti di varia epoca. Tali tratturi sono classificati in "reintegrati" o "non



Impianto eolico nel Comune di San Severo in località "La Camera", costituito da n. 10 per una potenza complessiva di 60 MW comprese le relative opere di connessione alla rete ed infrastrutture indispensabili alla costruzione ed all'esercizio dell'impianto.

reintegrati" come indicato nella Carta redatta a cura del Commissariato per la reintegra dei Tratturi di Foggia del 1959. Nelle more dell'approvazione del Quadro di assetto regionale, di cui alla LR n. 4 del 5.2.2013, i piani ed i progetti che interessano le parti di tratturo sottoposte a vincolo ai sensi della Parte II e III del Codice dovranno acquisire le autorizzazioni previste dagli artt. 21 e 146 dello stesso Codice. A norma dell'art. 7 co 4 della LR n. 4 del 5.2.2013, il Quadro di assetto regionale aggiorna le ricognizioni del Piano Paesaggistico Regionale per quanto di competenza;

Art. 81 Misure di salvaguardia e di utilizzazione per le testimonianze della stratificazione insediativa

... omissis

2. In sede di accertamento di compatibilità paesaggistica di cui all'art. 91, ai fini della salvaguardia e della corretta utilizzazione dei siti di cui al presente articolo, si considerano non ammissibili tutti i piani, progetti e interventi in contrasto con gli obiettivi di qualità e le normative d'uso di cui all'art. 37 e in particolare, fatta eccezione per quelli di cui al comma 3, quelli che comportano:

a7) realizzazione di gasdotti, elettrodotti, linee telefoniche o elettriche e delle relative opere accessorie fuori terra (cabine di trasformazione, di pressurizzazione, di conversione, di sezionamento, di manovra ecc.); è fatta eccezione, nelle sole aree prive di qualsiasi viabilità, per le opere elettriche in media e bassa tensione necessarie agli allacciamenti delle forniture di energia elettrica; **sono invece ammissibili tutti gli impianti a rete se interrati sotto strada esistente ovvero in attraversamento trasversale utilizzando tecniche non invasive che interessino il percorso più breve possibile;**

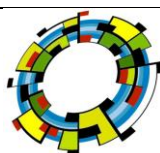
UCP - AREA DI RISPETTO DELLE COMPONENTI CULTURALI E INSEDIATIVE: RETE TRATTURI *art 143, comma 1, lett. e, del Codice*

Consiste in una fascia di salvaguardia dal perimetro esterno dei siti di cui al precedente punto 2), lettere a) e b), e delle zone di interesse archeologico di cui all'art. 75, punto 3, finalizzata a garantire la tutela e la valorizzazione del contesto paesaggistico in cui tali beni sono ubicati. In particolare per le aree appartenenti alla rete dei tratturi di cui all'art.75 punto 3) essa assume la profondità di 100 metri per i tratturi reintegrati e la profondità di 30 metri per i tratturi non reintegrati.

Art. 82 Misure di salvaguardia e di utilizzazione per l'area di rispetto delle componenti culturali insediative.

... omissis

2. In sede di accertamento di compatibilità paesaggistica di cui all'art. 91, ai fini della salvaguardia e della corretta utilizzazione dei siti di cui al presente articolo, si considerano non ammissibili tutti i piani, progetti e interventi in contrasto con gli obiettivi di qualità e le normative d'uso di cui all'art. 37 e in particolare, fatta



Impianto eolico nel Comune di San Severo in località "La Camera", costituito da n. 10 per una potenza complessiva di 60 MW comprese le relative opere di connessione alla rete ed infrastrutture indispensabili alla costruzione ed all'esercizio dell'impianto.

eccezione per quelli di cui al comma 3, quelli che comportano:

.... Omissis

a7) realizzazione di gasdotti, elettrodotti, linee telefoniche o elettriche e delle relative opere accessorie fuori terra (cabine di trasformazione, di pressurizzazione, di conversione, di sezionamento, di manovra ecc.); è fatta eccezione, nelle sole aree prive di qualsiasi viabilità, per le opere elettriche in media e bassa tensione necessarie agli allacciamenti delle forniture di energia elettrica; **sono invece ammissibili tutti gli impianti a rete se interrati sotto strada esistente ovvero in attraversamento trasversale utilizzando tecniche non invasive che interessino il percorso più breve possibile.**

UCP – PAESAGGI RURALI: Parco agricolo rurale del territorio comune di San Severo art 143, comma 1, lett. e, del Codice

Consistono in quelle parti di territorio rurale la cui valenza paesaggistica è legata alla singolare integrazione fra identità paesaggistica del territorio e cultura materiale che nei tempi lunghi della storia ne ha permesso la sedimentazione dei caratteri.

Art. 83 Misure di salvaguardia ed utilizzazione per i paesaggi rurali

... omissis

5. Per tutti gli interventi di trasformazione ricadenti nelle aree identificate come paesaggi rurali dal PPTR, ai fini della salvaguardia ed utilizzazione dell'ulteriore contesto, è obbligatorio osservare le raccomandazioni contenute nei seguenti elaborati:

d2) per la progettazione e localizzazione di impianti di energia rinnovabile

• **Elaborato del PPTR 4.4.1: Linee guida sulla progettazione e localizzazione di impianti di energia rinnovabile;**

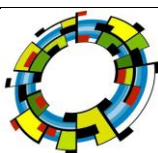
1.2.3 Piano Territoriale di Coordinamento della Provincia di Foggia

Finalità

Il Consiglio Provinciale di Foggia ha adottato definitivamente il Piano Territoriale di Coordinamento (PTCP) della Provincia di Foggia con Delibera di Consiglio Provinciale n. 58 del 11/12/2008.

Il Piano territoriale di coordinamento della Provincia di Foggia è l'atto di programmazione generale riferito alla totalità del territorio provinciale, che definisce gli indirizzi strategici e l'assetto fisico e funzionale del territorio con riferimento agli interessi sovracomunali.

Il presente piano, nell'assicurare lo sviluppo coordinato della comunità provinciale di Foggia, persegue le seguenti finalità:



Impianto eolico nel Comune di San Severo in località “La Camera”, costituito da n. 10 per una potenza complessiva di 60 MW comprese le relative opere di connessione alla rete ed infrastrutture indispensabili alla costruzione ed all’esercizio dell’impianto.

- a) **la tutela e la valorizzazione del territorio rurale, delle risorse naturali, del paesaggio e del sistema insediativo d’antica e consolidata formazione;**
- b) il contrasto al consumo di suolo;
- c) la difesa del suolo con riferimento agli aspetti idraulici e a quelli relativi alla stabilità dei versanti;
- d) la promozione delle attività economiche nel rispetto delle componenti territoriali storiche e morfologiche del territorio;
- e) il potenziamento e l’interconnessione funzionale della rete dei servizi e delle infrastrutture di rilievo sovracomunale e del sistema della mobilità;
- f) il coordinamento e l’indirizzo degli strumenti urbanistici comunali.

Contenuti del Piano

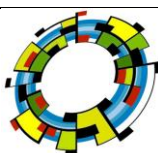
Il presente piano contiene le seguenti tipologie di previsioni:

- **indirizzi**, che stabiliscono obiettivi per la predisposizione dei piani sottordinati, dei piani settoriali o di altri atti di pianificazione o programmazione provinciali;
- **direttive**, che costituiscono disposizioni da osservarsi nella elaborazione dei contenuti dei piani sottordinati, dei piani settoriali del medesimo livello di pianificazione o di altri atti di pianificazione o programmazione degli enti pubblici;
- **prescrizioni**, che costituiscono disposizioni direttamente incidenti sul regime giuridico dei beni, regolando gli usi ammissibili e le trasformazioni consentite.

Il PTCP ai sensi dell’art. 1.6 delle NTA del PTCP “Rapporti del PTCP con gli atti di pianificazione sovralocale – comma 3. *Le disposizioni di cui ai titoli III e IV della parte seconda delle presenti norme costituiscono il recepimento, la specificazione e l’integrazione delle previsioni della pianificazione paesaggistica regionale vigente (PUTT/P).*

In particolare il PTCP si configura quale strumento di conoscenza, di analisi e di valutazione dell’assetto del territorio della Provincia e delle risorse in esso presenti, determina, nel rispetto del piano paesistico ambientale regionale (PUTTP), le linee generali per il recupero, la tutela ed il potenziamento delle risorse nonché per lo sviluppo sostenibile e per il corretto assetto del territorio.

Il criterio primario del Piano è l’impegno di riconoscere e di valorizzare la diversità dei componenti ecologici, genetici, sociali, economici, scientifici, educativi, culturali, ricreativi ed estetici, con l’obiettivo della conservazione in situ degli ecosistemi e degli habitat naturali, del mantenimento e della ricostituzione delle popolazioni di specie vitali nei loro ambienti naturali.



Impianto eolico nel Comune di San Severo in località “La Camera”, costituito da n. 10 per una potenza complessiva di 60 MW comprese le relative opere di connessione alla rete ed infrastrutture indispensabili alla costruzione ed all’esercizio dell’impianto.

1.2.3.1 Rapporti con il Progetto

La valutazione del PTC è stata effettuata con particolare riferimento all’Atlante della tutela della matrice naturale e culturale-antropica:

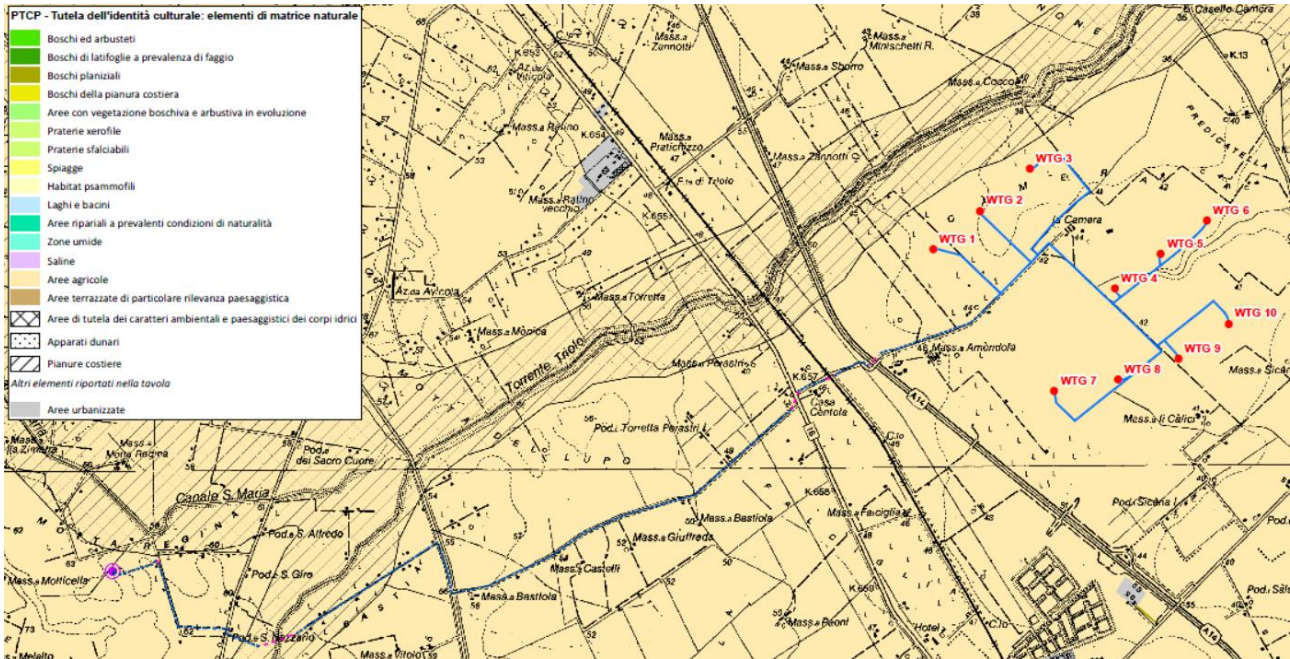


Figura 1: Stralcio PTCP: Tav. B1- Elementi di matrice naturale (wtg: pallini rossi)

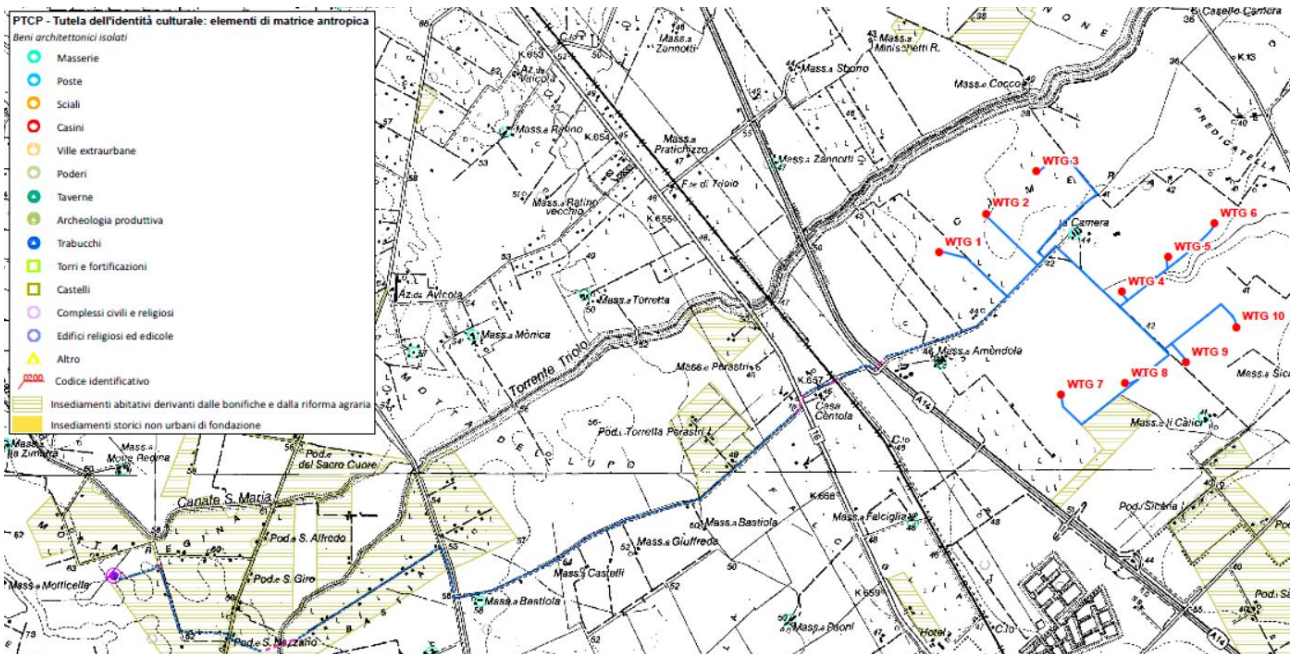
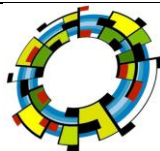


Figura 2: Stralcio PTCP: Tav. B2- Elementi di matrice antropica (wtg: pallini rossi)



Impianto eolico nel Comune di San Severo in località “La Camera”, costituito da n. 10 per una potenza complessiva di 60 MW comprese le relative opere di connessione alla rete ed infrastrutture indispensabili alla costruzione ed all’esercizio dell’impianto.

Complessivamente, l’intervento dal punto di vista di sostenibilità risulta compatibile con gli indirizzi del Piano, quali limitazione del consumo di suolo, limitazione dell’antropizzazione dovuta a nuove viabilità e riduzione degli ambienti naturali, ovvero risulta conforme alle direttive di tutela delle aree sia di matrice naturale che di matrice antropica.

1.2.4 Pianificazione Locale

1.2.4.1 Piano Urbanistico Generale del Comune di San Severo

Il Piano Urbanistico Generale (P.U.G.) del Comune di San Severo (FG), strumento di pianificazione urbanistica comunale attualmente vigente, è stato adottato con DELIBERA DI CONSIGLIO COMUNALE 11 novembre 2008, n. 71 ed è stato approvato in via definitiva con DELIBERA DI CONSIGLIO COMUNALE 03 novembre 2014, n. 33 (pubblicata su B.U.R.P. n. 91 del 10 luglio 2014) ai sensi dell’art. 11, comma 12., della L.R. n. 20/2001, in conformità alla DELIBERAZIONE DI GIUNTA REGIONALE (Regione Puglia) n. 1534 del 24/07/2014, e alla DELIBERAZIONE DEL COMMISSARIO STRAORDINARIO DELLA PROVINCIA DI FOGGIA n. 92 del 04/04/2014¹.

La disciplina dettata dal Piano «(...Omissis...) trova applicazione relativamente all’intero territorio del Comune di San Severo.» (art. s1 “Finalità, contenuti ed ambito di applicazione”, punto 1.3, della PARTE si “DISPOSIZIONI GENERALI” del P.U.G. strutturale, Norme Tecniche di Attuazione⁵ (NTA) del P.U.G. di San Severo).

Ai sensi dell’art. p58 “Impianti per la produzione energetica”, punto 58.1, del TITOLO pVII “NORME FINALI”, PARTE p2 “Norme speciali” del P.U.G. programmatico, NTA del P.U.G. di San Severo: «*La realizzazione di impianti per la produzione energetica segue il Regolamento Regionale 30 dicembre 2010, n.24 in attuazione del Decreto del Ministero per lo Sviluppo Economico del 10 settembre 2010 “Linee guida per l’autorizzazione degli impianti alimentati da fonti rinnovabili” e sue s.m.i.*»; in particolare «(...Omissis...) dovranno essere verificate le tipologie di aree non idonee, ai sensi dell’Allegato 1 al citato R.R., le tipologie d’impianto, ai sensi dell’Allegato 2 e le aree e i siti non idonei alla localizzazione di determinate tipologie d’impianto, ai sensi dell’Allegato 3.» (art. p58, punto 58.2, del TITOLO pVII, PARTE p2 del P.U.G. programmatico, NTA del P.U.G. di San Severo).

L’art. p58, punto 58.3, del TITOLO pVII, PARTE p2 del P.U.G. programmatico, NTA del P.U.G. di San Severo, altresì specifica: «Altresì, in applicazione dell’art. 12 comma 7 del D.lgs. 387/2003, al fine di contemperare l’obiettivo della produzione di energia da fonti rinnovabili con la tutela e la valorizzazione del paesaggio

¹ Con DELIBERAZIONE DI GIUNTA REGIONALE (Regione Puglia) n. 1534 del 24/07/2014 è stata attestata la compatibilità del P.U.G. con i contenuti della L.R. 20/2001, mentre con DELIBERAZIONE DEL COMMISSARIO STRAORDINARIO DELLA PROVINCIA DI FOGGIA n. 92 del 04/04/2014 è stata attestata la compatibilità del P.U.G. con il PTCP.



Impianto eolico nel Comune di San Severo in località “La Camera”, costituito da n. 10 per una potenza complessiva di 60 MW comprese le relative opere di connessione alla rete ed infrastrutture indispensabili alla costruzione ed all’esercizio dell’impianto.

agrario, nella localizzazione degli impianti da fonti rinnovabili va tenuto conto della classificazione del territorio agricolo di cui alla Tav. D7.1 “Carta sintetica di uso del suolo – Territorio extraurbano”² **mediante verifica della compatibilità con gli elementi di valore riconosciuti.**

In particolare:

- con riferimento alla zona “Ea - Zona agricola del Triolo (di alto valore agronomico)”, utilizzata prevalentemente per seminativi non irrigui e caratterizzata da una diffusa presenza di edifici rurali di valore storico, nella localizzazione degli impianti va verificata la compatibilità con il sistema degli edifici rurali classificati “A1”;
- con riferimento alla zona “Es - Zona agricola pregiata (di alto valore agronomico a produzione specializzata)”, utilizzate prevalentemente per oliveti, vigneti, frutteti, ecc., nella localizzazione degli impianti va verificata la compatibilità con il sistema delle aree agricole interessate da produzioni agro-alimentari di qualità (DOP “Dauno”, DOC “San Severo”, IGT “Daunia”, IGT “Puglia”), individuate quali aree non idonee nell’Allegato 3 al Regolamento Regionale 30 dicembre 2010 n. 24;
- con riferimento alla zona “Ep - Zona agricola del Radicosa (di alto valore agronomico, di pregio ambientale e paesaggistico)”, caratterizzata da elementi diffusi di qualità del paesaggio, nella localizzazione degli impianti va verificata la compatibilità con il sistema degli assetti vegetazionali;
- con riferimento alla zona “F3 – Parchi pubblici di valenza comprensoriale (Riserva faunistica)”, destinata a parco di rilievo comprensoriale, nella localizzazione degli impianti va verificata la compatibilità con il sistema delle biodiversità;
- con riferimento alle zone “Ea”, “Es”, “Ep” ed “F3” nella localizzazione degli impianti va verificata la compatibilità con la rete dei “Tratturi”, che interessa diffusamente l’intero territorio comunale.

Le indicazioni di cui al presente comma potranno essere integrate dal piano energetico comunale di cui all’art. 5 comma 5 della L. 10/1991.».

Ai sensi del Titolo pIV “Aree destinate alle attività agricole”, PARTE p2 “NORME SPECIALI” del P.U.G. programmatico, NTA del P.U.G. di San Severo: «Si tratta delle aree che il PRG destina all’agricoltura; esse sono suddivise in tre zone Ea, Es e Ep, disciplinate nei paragrafi seguenti.

Articolo p44 – Ea: Zona agricola del Triolo (di alto valore agronomico)

Valgono le disposizioni dell’art. s23 – Il settore agricolo, comma 23.1

Articolo p45 – Es: Zona agricola pregiata (di alto valore agronomico a produzione specializzata)

² Tavola D7.1 bis “Carta sintetica di uso del suolo. Territorio extra-urbano” (Scala: 1:30.000) del “Quadro Programmatico D” del P.U.G. di San Severo.



Impianto eolico nel Comune di San Severo in località “La Camera”, costituito da n. 10 per una potenza complessiva di 60 MW comprese le relative opere di connessione alla rete ed infrastrutture indispensabili alla costruzione ed all’esercizio dell’impianto.

Valgono le disposizioni dell’art. s23 – Il settore agricolo, comma 23.2

Articolo p46 – Ep: Zona agricola del Radicosa (di alto valore agronomico, di pregio ambientale e paesaggistico)

Valgono le disposizioni dell’art. s23 – Il settore agricolo, comma 23.3».

Ai sensi dell’art. s23 “Il settore agricolo”, comma 23.1. “**Ea: Zona agricola del Triolo (di alto valore agronomico)**”, punto 23.1.1, della PARTE sIV “IL DIMENSIONAMENTO INSEDIATIVO E LE POLITICHE DI SETTORE” del P.U.G. strutturale, NTA del P.U.G. di San Severo: «*Costituiscono la zona Ea le aree destinate all’attività agricola nella porzione sud-orientale del territorio comunale, utilizzate prevalentemente seminativi non irrigui e sporadicamente per colture pregiate, frutteti, ecc.*» (...Omissis...) «Gli interventi - edilizi e non- devono garantire il rispetto e/o il ripristino della compagine vegetale che caratterizza questi luoghi. (...Omissis...)» (art. s23, comma 23.1., punto 23.1.4).

(...Omissis...).

Ai sensi dell’art. s23 “Il settore agricolo”, comma 23.2. “**Es: Zona agricola pregiata (di alto valore agronomico a produzione specializzata)**”, punto 23.2.1, della PARTE sIV “IL DIMENSIONAMENTO

INSEDIATIVO E LE POLITICHE DI SETTORE” del P.U.G. strutturale, NTA del P.U.G. di San Severo:

«*Costituiscono la zona Es le aree destinate all’attività agricola intorno alla città, utilizzate prevalentemente per oliveti, vigneti, frutteti, ecc.*» (...Omissis...) «Gli interventi -edilizi e non- devono garantire il rispetto e/o il ripristino della compagine vegetale che caratterizza questi luoghi. (...Omissis...)» (art. s23, comma 23.1., punto 23.2.4).

(...Omissis...).

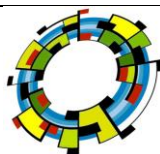
Ai sensi dell’art. s23 “Il settore agricolo”, comma 23.3. “**Ep: Zona agricola del Radicosa (di alto valore agronomico, di pregio ambientale e paesaggistico)**”, punto 23.3.1, della PARTE sIV “IL DIMENSIONAMENTO

INSEDIATIVO E LE POLITICHE DI SETTORE” del P.U.G. strutturale, NTA del P.U.G. di San Severo: «*Costituiscono la zona Ea le aree destinate a nord dell’abitato di San Severo all’attività agricola su seminativi o per colture pregiate, caratterizzate da elementi diffusi di qualità del paesaggio, degli edifici, delle infrastrutturazioni e degli assetti vegetazionali.*» (...Omissis...) «Gli interventi - edilizi e non- devono garantire il rispetto e/o il

ripristino della compagine vegetale che caratterizza questi luoghi. (...Omissis...)» (art. s23, comma 23.1., punto 23.3.4).

(...Omissis...).

(...Omissis...).



Impianto eolico nel Comune di San Severo in località “La Camera”, costituito da n. 10 per una potenza complessiva di 60 MW comprese le relative opere di connessione alla rete ed infrastrutture indispensabili alla costruzione ed all’esercizio dell’impianto.

Ai sensi dell’art. p11 “A1: Edifici rurali”, comma 11.1, del CAPO pl – A1 “**complessi edilizi isolati in territorio extra-urbano - tratturi**”, Titolo pl “Complessi d’interesse storico-architettonico”, PARTE p2 “NORME SPECIALI” del P.U.G. programmatico, NTA del P.U.G. di San Severo, gli edifici “A1: Edifici rurali”: *«Sono gli edifici costruiti o permanentemente adattati per l’attività produttiva agricola in diverse epoche storiche, anche attraverso successivi interventi di ristrutturazione e ampliamento degli originari impianti. Sono costituiti da un edificio principale più gli spazi accessori o volumi tecnici direttamente connessi all’edificio principale quali: stalle magazzini, fienili, portici, ecc.»*.

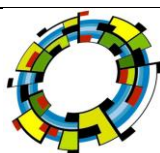
Ai sensi dell’art. p12 “**Tratturi**”, comma 12.1, del CAPO pl – A1 “complessi edilizi isolati in territorio extraurbano - tratturi”, Titolo pl “Complessi d’interesse storico-architettonico”, PARTE p2 “NORME SPECIALI” del P.U.G. programmatico, NTA del P.U.G. di San Severo, i Tratturi: *«Sono i tracciati stradali per la transumanza realizzati o permanentemente adattati per il transito di greggi e armenti dai rilievi appenninici ai pascoli di pianura (e viceversa). Sono costituiti da una carreggiata di rilevanti dimensioni (fino a 100 m.), lastricata o più comunemente sterrata delimitata da cippi e/o pietre miliari.»*. «Per quanto riguarda l’individuazione delle aree di pertinenza dei tratturi, delle loro aree di rispetto e della disciplina che le regola, si rimanda al vigente Piano Comunale dei Tratturi.» (art. p12, comma 12.4).

1.2.4.2 Rapporti con il Progetto

L’impianto eolico per la produzione di energia elettrica della potenza paria a 60 MW e le relative opere civili ed elettriche accessorie per la connessione elettrica alla RTN esistente, saranno ubicati in un’area del territorio comunale tipizzata, ai sensi dell’art. 2 “Zone territoriali omogenee” del DECRETO MINISTERIALE 2 aprile 1968, n. 1447, in “Zona Territoriale Omogenea “E””; ovvero, classificata “Aree destinate alle attività agricole” dal Piano Urbanistico vigente. In particolare l’impianto interessa la zona: “Ea: Zona agricola del Triolo (di alto valore agronomico)”, in conformità a quanto disposto dal DECRETO LEGISLATIVO 29 dicembre 2003, n. 387 “Attuazione della direttiva 2001/77/CE relativa alla promozione dell’energia elettrica prodotta da fonti energetiche rinnovabili nel mercato interno dell’elettricità”.

Tale Decreto dispone all’art. 12. “Razionalizzazione e semplificazione delle procedure autorizzative”, comma 7, che: «Gli impianti di produzione di energia elettrica, di cui all’articolo 2, comma 1, lettera a)³ **possono essere ubicati anche in zone classificate agricole dai vigenti piani urbanistici.**

³ a) fonti energetiche rinnovabili o fonti rinnovabili: le fonti energetiche rinnovabili non fossili (eolica, solare, geotermica, del moto ondoso, maremotrice, idraulica, biomasse, gas di discarica, gas residuati dai processi di depurazione e biogas).



Impianto eolico nel Comune di San Severo in località "La Camera", costituito da n. 10 per una potenza complessiva di 60 MW comprese le relative opere di connessione alla rete ed infrastrutture indispensabili alla costruzione ed all'esercizio dell'impianto.

Nell'ubicazione si dovrà tenere conto delle disposizioni in materia di sostegno nel settore agricolo, con particolare riferimento alla valorizzazione delle tradizioni agroalimentari locali, alla tutela della biodiversità, così come del patrimonio culturale e del paesaggio rurale di cui alla legge 5 marzo 2001, n. 57, articoli 7 e 8, nonché del decreto legislativo 18 maggio 2001, n. 228, articolo 14.».

La disciplina per "Il contesto del Triolo" è stabilita dall'art. s7.3 :

7.3.1 - Il contesto, innervato dal Torrente Triolo e dalle sue ramificazioni chiude il territorio comunale verso sud ed est. trattandosi di un territorio prevalentemente pianeggiante con le ondulazioni morfologiche derivanti dalla rete idrogeologica si riscontra la presenza di un sistema agricolo ad altissima potenzialità, omogeneo a quello del resto della Capitanata con rete irrigua naturale ed artificiale capillarmente diffusa.

7.3.2 - L'obiettivo è quello di arrivare ad una stabilizzazione e ad una migliore organizzazione morfologica e funzionale dell'attività agricola, attraverso le seguenti azioni:

a) Salvaguardia delle coltivazioni agricole specializzate e pregiate contenendo entro i limiti fisiologici attuali il disturbo derivante dalla presenza di infrastrutture a rete, terreni incolti e/o vulnerabili, masserie adibite ad usi non agricoli;
b) Definizione di una disciplina che incentivi il recupero degli sporadici edifici esistenti a fini agricoli a supporto
c) Salvaguardia dei caratteri identitari, conservazione dei manufatti e delle sistemazioni agrarie tradizionali, con particolare attenzione al recupero delle masserie, dell'edilizia rurale e dei manufatti in pietra a secco, della rete scolante, della tessitura agraria e degli elementi divisorii, nonché ai caratteri dei nuovi edifici, delle loro pertinenze e degli annessi rurali (dimensioni, materiali, elementi tipologici).

d) Recupero dei manufatti rurali attraverso l'uso di tecniche e metodi della bioarchitettura (uso di materiali e tecniche locali, potenziamento dell'efficienza energetica, recupero delle tecniche tradizionali di raccolta dell'acqua piovana).

7.3.3 - Nelle aree adibite all'attività agricola sono ammessi solo interventi legati all'esercizio dell'agricoltura.

7.3.4 - La presente normativa strutturale disciplina le trasformazioni fisiche ammissibili, le nuove edificazioni e le utilizzazioni compatibili degli edifici nel rispetto delle disposizioni di cui alla vigente legislazione statale e regionale.

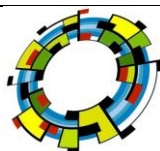
Ai sensi dell'art. p58, punto 58.3, del TITOLO pVII, PARTE p2 del P.U.G. programmatico, NTA del P.U.G. di San Severo: «(...Omissis...) nella localizzazione degli impianti da fonti rinnovabili va verificata la compatibilità con il sistema degli edifici rurali classificati "A1".

Verifica di compatibilità

Dall'analisi dei rapporti delle opere di progetto con le prescrizioni del PUG di cui sopra, si evince che le stesse non interferiranno in alcun modo con il sistema degli assetti vegetazionali e **pertanto è verificata la compatibilità dell'impianto di progetto con gli elementi di valore vegetazionale individuati dal PUG.**

Relativamente al potenziale alto valore agronomico, si evidenzia che la proposta progettuale non occupa aree agricole interessate da produzioni agricolo-alimentari di qualità (produzioni biologiche, produzioni Dop, Igp, Stg, Doc, Docg,) ed inoltre è in linea con gli obiettivi di valorizzazione del contesto agricolo interessato, in particolare strategicamente la proposta contiene i seguenti punti di forza:

- **aerogeneratori ad alta efficienza energetica, miglio rapporto produzione energetica/impatto visivo;**
- **grid parity senza incentivi statali ma vendita dell'energia sul mercato**



Impianto eolico nel Comune di San Severo in località “La Camera”, costituito da n. 10 per una potenza complessiva di 60 MW comprese le relative opere di connessione alla rete ed infrastrutture indispensabili alla costruzione ed all’esercizio dell’impianto.

- **Limitazione del consumo di suolo, ovvero bassissima sottrazione di superficie pregiata alla coltivazione agricola**
- **Innovazione e ridisegno del paesaggio inteso come risultato delle azioni di fattori naturali ed umani, ovvero come forma che l’uomo, nel corso ed ai fini delle sue attività produttive agricole, coscientemente e sistematicamente imprime al paesaggio naturale. - *Emilio Sereni - Storia del paesaggio agrario italiano Laterza 1961***

7.4.2 Adeguamento al PPTR

Ai sensi dell’art. 2, comma 9, L.R.7 ottobre 2009, n. 20 “Norme per la pianificazione paesaggistica”, i Comuni e le Province adeguano i propri piani urbanistici generali e territoriali alle previsioni del PPTR entro un anno dalla sua entrata in vigore.

Il comune di San Severo ha adottato con Delibera di Consiglio Comunale n. 43 del 07/09/2019 il provvedimento di adeguamento della strumentazione urbanistica vigente ai sensi dell’art. 97 del PPTR. AL termine del percorso di sperimentazione il responsabile del Servizio Pianificazione Strategica, Qualità del Paesaggio e Sviluppo Locale, ha predisposto gli elaborati scritto-grafici costituenti la proposta di Adeguamento del PUG al PPTR. Al termine della fase di consultazione, osservazioni e controdeduzioni, il comune di San Severo ha trasmesso gli elaborati controdedotti alla Regione Puglia che in applicazione dell’art. 97 comma 7 delle NTA del PPTR, con propria Deliberazione della Giunta Regionale n. 2436 del 21/12/2018:

-ha recepito le determinazioni assunte dalla conferenza dei servizi nelle riunioni del 2 agosto 2018, 13 settembre 2018, 26 settembre 2018 e 4 ottobre 2018;

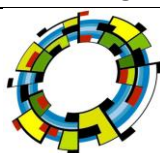
-ha espresso il parere di compatibilità paesaggistica dell’Adeguamento del PUG di San Severo al PPTR; -ha preso atto dell’elenco degli elaborati;

-ha approvato gli aggiornamenti e le rettifiche degli elaborati del PPTR, specificando che gli stessi acquisiranno efficacia con l’approvazione dell’Adeguamento da parte del Consiglio comunale di San Severo. Infine con Delibera di Consiglio Comunale n. 26 del 05/04/2019 è stato approvato definitivamente l’adeguamento del PUG al PPTR.

In relazione agli elaborati a corredo dell’adeguamento si evince che **la proposta progettuale ricade nell’Ulteriore Contesto Paesaggistico “Paesaggio Rurale”**. In relazione alle misure di salvaguardia 7.6.3.7 si evince che:

... omissis

5. Per tutti gli interventi di trasformazione ricadenti nelle aree identificate come paesaggi rurali dal PPTR, ai



Impianto eolico nel Comune di San Severo in località “La Camera”, costituito da n. 10 per una potenza complessiva di 60 MW comprese le relative opere di connessione alla rete ed infrastrutture indispensabili alla costruzione ed all’esercizio dell’impianto.

fini della salvaguardia ed utilizzazione dell’ulteriore contesto, è obbligatorio osservare le raccomandazioni contenute nei seguenti elaborati:

d2) per la progettazione e localizzazione di impianti di energia rinnovabile

• **Elaborato del PPTR 4.4.1: Linee guida sulla progettazione e localizzazione di impianti di energia rinnovabile;**

Occorre tuttavia precisare che, ai sensi delle NTA del PPTR, i Coni Visuali vengono definiti (art 143, comma 1, lett. e, del Codice) quali aree di salvaguardia visiva di elementi antropici e naturali puntuali o areali di primaria importanza per la conservazione e la formazione dell’immagine identitaria e storicizzata di paesaggi pugliesi, anche in termini di notorietà internazionale e di attrattività turistica.

1.3 SINTESI DELLA COMPATIBILITA’ DELL’INTERVENTO CON LA VINCOLISTICA

In questo paragrafo vi è la sintesi della norme di verifica della compatibilità dell’intervento con gli strumenti di pianificazione di tutela paesaggistica nel territorio interessato dal progetto che allo stato attuale è il PPTR “Piano Paesaggistico Territoriale Regionale” che a seguito della sua approvazione definitiva sono diventate cogenti le norme comprese nelle relative NTA.

1.3.1 Piano Paesaggistico Territoriale Regionale

1.3.1.1 Ambiti paesaggistici

Ambito paesaggistico Tavoliere: 100% dell’area

In relazione agli obiettivi progettuali descritti al successivo paragrafo 2.2, ed ai lavori **di costruzione ed esercizio di un impianto per la produzione di energia elettrica tramite la tecnologia eolica, risulta conforme agli indirizzi di tutela indicate nelle Schede di Ambito** (Ambito 3 del PPTR - Pg: 55, 56, 57, 58, 59, 60, 61, 62)

1.3.2.2 Figure paesaggistiche

La Piana foggiana della riforma: 100% dell’area

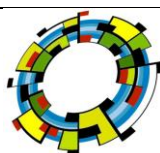
In relazione agli obiettivi progettuali descritti al successivo paragrafo 2.2, ed ai lavori **di costruzione ed esercizio di un impianto per la produzione di energia elettrica tramite la tecnologia eolica, risulta conforme agli indirizzi di tutela indicate nelle figure paesaggistiche** (Figura 10 - Pg: 19,20,21,22)

1.3.2.3 Piano Paesaggistico Territoriale Regionale

Struttura idro-geo-morfologica

BP - FIUMI, TORRENTI E CORSI D’ACQUA ISCRITTI NEGLI ELENCHI DELLE ACQUE PUBBLICHE

Fiumi, torrenti, corsi d’acqua iscritti negli elenchi delle acque pubbliche (150m) - Norme Tecniche Attuative del PPTR (Artt: 46) (Pg: 33, 34, 35)



Impianto eolico nel Comune di San Severo in località “La Camera”, costituito da n. 10 per una potenza complessiva di 60 MW comprese le relative opere di connessione alla rete ed infrastrutture indispensabili alla costruzione ed all’esercizio dell’impianto.

Le opere proposte che interferiscono con le suddette aree tutelate per legge, sono le seguenti:

a) *Realizzazione di cavidotto interrato di connessione dell’impianto di produzione alla cabina di consegna alla rete RTN in località Ratino. Il tratto che interessa tali Beni risulta pari a 350 ml che verrà realizzato totalmente in T.O.C. per attraversare il torrente Triolo.*

Ai sensi dell’art. 46 della NTA del PPTR le opere di cui sopra rientrano tra quelli ammissibili e compatibili oltre che con gli obiettivi di qualità di cui all’art. 37 delle NTA del PPTR.

1.3.2.4 Adeguamento al PPTR

Con la proposta di adeguamento al PPTR ai sensi dell’art. 97 dello stesso, il comune di San Severo ne ha recepito tutti i principi e le finalità di tutela, di recupero e valorizzazione del paesaggio.

1. Pertanto le opere che interessano i **Beni Paesaggistici individuati dalla variante di adeguamento del PUG al PPTR** sono :

CAVIDOTTO ESTERNO DI COLLEGAMENTO ALLA RTN

BP – Acque pubbliche art. 7.6.1.6

a) *Realizzazione di cavidotto interrato di connessione dell’impianto di produzione alla cabina di consegna alla rete RTN in località Ratino. Il tratto che interessa tali Beni risulta pari a 350 ml che verrà realizzato totalmente in T.O.C. per attraversare il torrente Triolo.*

Ai sensi dell’art. 7.6.1.6 della NTA del PUG le opere di cui sopra rientrano tra quelli ammissibili e compatibili oltre che con gli obiettivi di qualità di cui all’art. 37 delle NTA del PPTR.

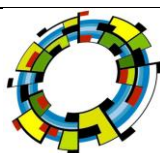
2. Le opere che interessano gli Ulteriori Contesti Paesaggistici, individuati dalla variante di adeguamento del PUG al PPTR, sono i seguenti:

IMPIANTO DI PRODUZIONE + CAVIDOTTO LOCALE E DI CONNESSIONE ALLA RTN

UCP - Componenti culturali insediative (Paesaggi Rurali) art. 7.6.3.2 comma 4

Come da definizione di cui all’art. 7.6.3.2 comma 4 “*Consistono in quelle parti di territorio rurale la cui valenza paesaggistica è legata alla singolare integrazione fra identità paesaggistica del territorio e cultura materiale che nei tempi lunghi della storia ne ha permesso la sedimentazione dei caratteri*” ovvero contengono al suo interno i “componenti del paesaggio agrario” costituiti da:

a) *piante isolate o a gruppi, sparse, di rilevante importanza per età, dimensione, significato scientifico, testimonianza storica;*



Impianto eolico nel Comune di San Severo in località “La Camera”, costituito da n. 10 per una potenza complessiva di 60 MW comprese le relative opere di connessione alla rete ed infrastrutture indispensabili alla costruzione ed all’esercizio dell’impianto.

- b) le alberature stradali e poderali in filari e le pareti a secco, con relative siepi, delle divisioni dei campi in pianura, delle delimitazioni delle sedi stradali. Il PUG riconosce gli alberi in filari delimitanti i viali d’accesso, i confini poderali e stradali.
- c) sistema insediativo

Dalla ricognizione di campo effettuata in data 02 ottobre 2019 rispetto alle componenti del paesaggio rurale riportati sull’elaborato C3.7 ter di adeguamento del PUG al PPTR, in un area buffer pari a 500 mt come riportato al punto 4.3.3 delle “istruzioni tecniche per la definizione della documentazione a corredo dell’Autorizzazione Unica allegata alla DGR 3029/2010” si è rilevato la totale assenza di componenti di tipo a), b). **Relativamente alla componente di tipo c) le aree classificate come “Aree della riforma fondiaria” interessate dall’area buffer non contengono poderi e/o elementi tipici della Riforma Fondiaria, come filari di alberature, recinti, risultano riportati nell’elaborato (vedi figura successiva) non sono presenti nella realtà come si evince dalla figura 5.**

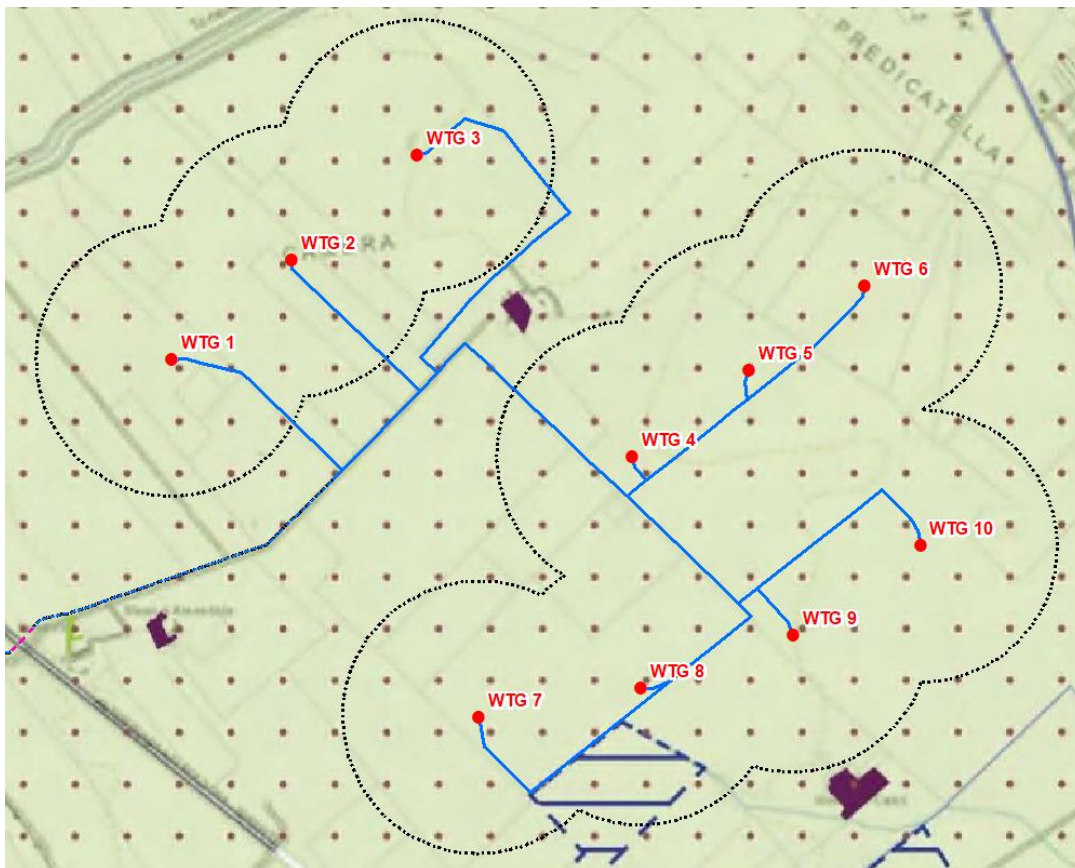


Figura 3: Stralcio Adeguamento al PPTR: Tav. C3.7ter- Paesaggi Rurali (wtg: pallini rossi; buffer 500 mt: tratteggio nero)

Impianto eolico nel Comune di San Severo in località “La Camera”, costituito da n. 10 per una potenza complessiva di 60 MW comprese le relative opere di connessione alla rete ed infrastrutture indispensabili alla costruzione ed all’esercizio dell’impianto.

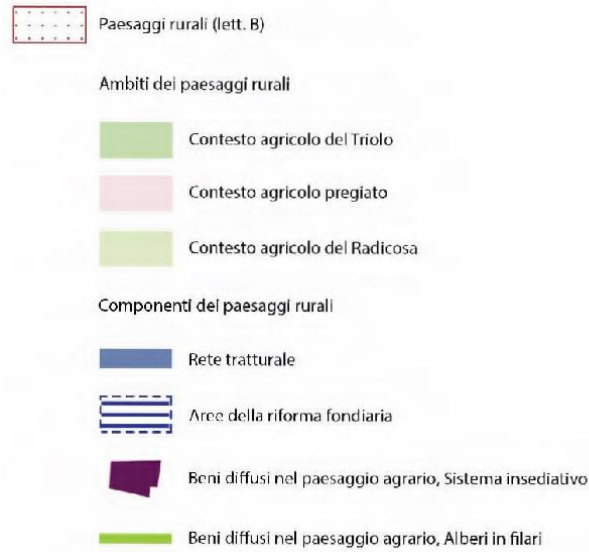


Figura 4: Legenda Tav. C3.7ter- Paesaggi Rurali



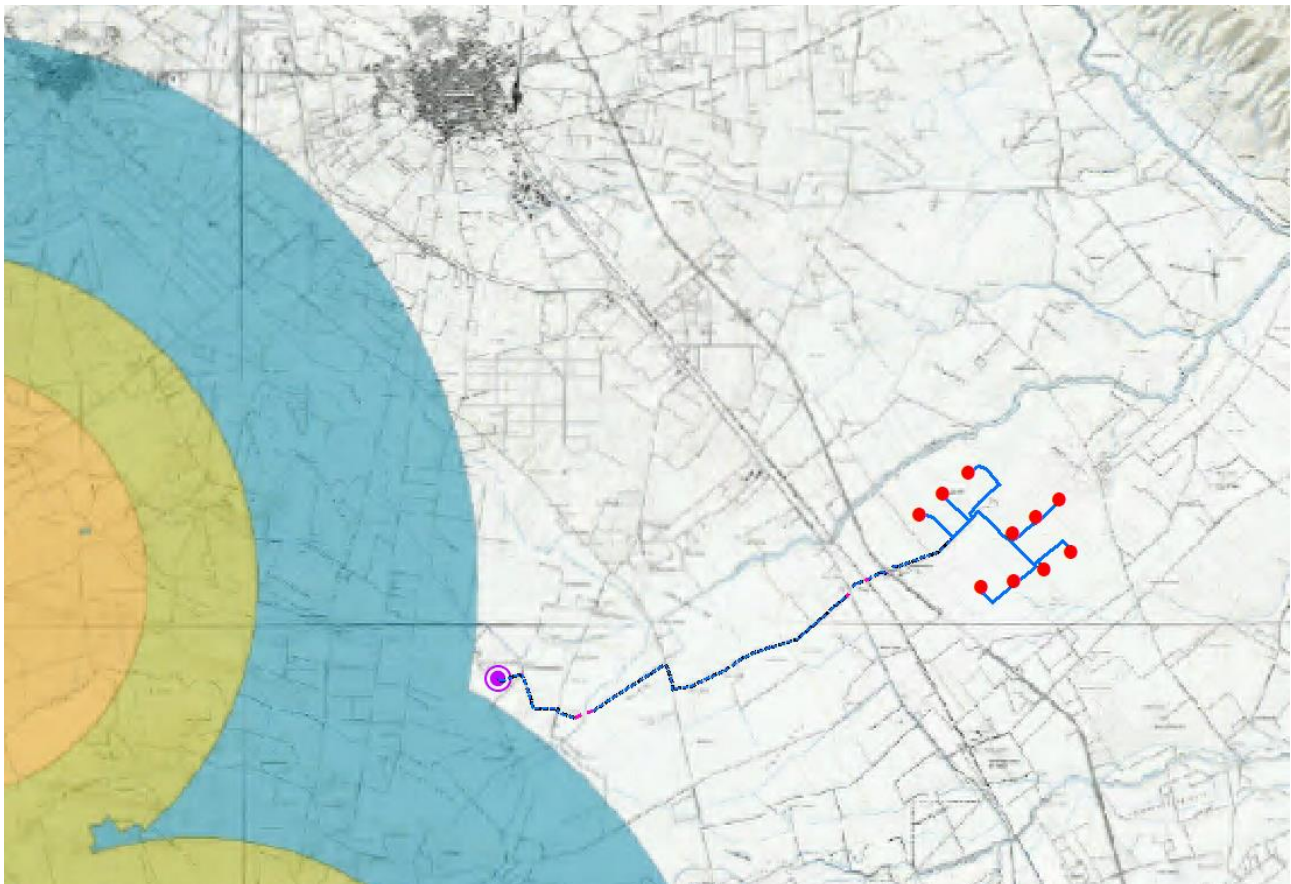
Figura 5: Visuale panoramica area della Riforma Fondiaria (giallo)

Impianto eolico nel Comune di San Severo in località “La Camera”, costituito da n. 10 per una potenza complessiva di 60 MW comprese le relative opere di connessione alla rete ed infrastrutture indispensabili alla costruzione ed all’esercizio dell’impianto.

UCP - Componenti dei valori percettivi e controllo paesaggistico (Coni Visuali) art. 7.6.3.9 comma 3

Come da definizione di cui all’art. 7.6.3.9 comma 3 *“Consistono in aree di salvaguardia visiva di elementi antropici e naturali puntuali o areali di primaria importanza per la conservazione e la formazione dell’immagine identitaria e storicizzata di paesaggi pugliesi, anche in termini di notorietà internazionale e di attrattività turistica, come individuati nella tavola C3.7. Ai fini dell’applicazione delle misure di salvaguardia inerenti la realizzazione e l’ampliamento di impianti per la produzione di energia, di cui alla seconda parte dell’elaborato del PPTR 4.4.1 - Linee guida sulla progettazione e localizzazione di impianti di energia rinnovabile, sono considerate le tre fasce "A", "B" e "C" di intervisibilità così come individuate nella cartografia allegata all’elaborato 4.4.1 del PPTR”.*

Ai fini dell’applicazione delle misure di salvaguardia di cui all’art. 7.6.3.13 delle NTA dell’adeguamento del PUG al PPTR ed in relazione all’art. 7.6.3.9 comma 3 ovvero in rapporto alla cartografia allagata all’elaborato 4.4.1 del PPTR (parte seconda), la realizzazione dell’impianto proposto risulta compatibile in quanto non risulta interessato dalle fasce dei coni visivi come si evince dall’elaborato “Coni visuali” allegato alla Relazione Paesaggistica.



Impianto eolico nel Comune di San Severo in località “La Camera”, costituito da n. 10 per una potenza complessiva di 60 MW comprese le relative opere di connessione alla rete ed infrastrutture indispensabili alla costruzione ed all’esercizio dell’impianto.

Figura 6: Stralcio tavola “Coni Visuali” in rapporto all’impianto.

CAVIDOTTO ESTERNO DI CONNESSIONE ALLA RETE

UCP - Componenti culturali insediative (Tratturi) art. 7.6.3.5

UCP - Aree di rispetto delle componenti culturali insediative (aree rispetto Tratturi) art. 7.6.3.6

Ai sensi dell’art. 7.6.3.3, 7.6.3.4, 7.6.3.5, 7.6.3.6, della NTA del PUG le opere di cui sopra rientrano tra quelli ammissibili e compatibili oltre che con gli obiettivi di qualità di cui all’art. 37 delle NTA del PPTR. In particolare, essendo il tratturo classificato nei beni archeologici ai sensi del DM 1983 e nelle aree a rischio archeologico, l’autorizzazione e realizzazione del cavidotto è autorizzabile a condizioni che si propongono indagini di scavo archeologico come peraltro previsto dalla normativa sull’Archeologia Preventiva, da cui si potrebbe (eventualmente) attestare la diretta interferenza delle opere in progetto (cavidotto + strade) con le evidenze segnalate al fine di garantire l’integrità dei sedimenti archeologici e conseguentemente tutelare il patrimonio archeologico del territorio. A questo proposito si ricorda come sia prassi consolidata l’esecuzione, in virtù dei risultati della VI Arch, di saggi archeologici finalizzati all’accertamento della presenza di stratigrafie antiche. In questo modo si potrebbero verificare in maniera puntuale le interferenze delle opere di cui sopra con alcune potenziali aree a rischio archeologico individuate nella relazione Archeologica specialistica.

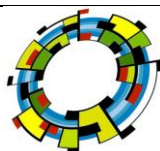
1.4 STIMA DELLA SENSIBILITA’ PAESAGGISTICA

Nel presente Paragrafo, sulla base degli elementi sopra descritti, si procede alla stima della sensibilità paesaggistica dell’Area di intervento; di seguito si introduce la metodologia di valutazione applicata.

1.4.1 Metodologia di Valutazione

La metodologia proposta prevede che la sensibilità e le caratteristiche di un paesaggio siano valutate in base a tre componenti:

- *Componente Morfologico Strutturale*, in considerazione dell’appartenenza dell’area a “sistemi” che strutturano l’organizzazione del territorio. La stima della sensibilità paesaggistica di questa componente viene effettuata elaborando ed aggregando i valori intrinseci e specifici dei seguenti aspetti paesaggistici elementari: Morfologia, Naturalità, Tutela, Valori Storico Testimoniali;
- *Componente Vedutistica*, in considerazione della fruizione percettiva del paesaggio, ovvero di valori panoramici e di relazioni visive rilevanti. Per tale componente, di tipo antropico, l’elemento caratterizzante è la Panoramicità;



Impianto eolico nel Comune di San Severo in località “La Camera”, costituito da n. 10 per una potenza complessiva di 60 MW comprese le relative opere di connessione alla rete ed infrastrutture indispensabili alla costruzione ed all’esercizio dell’impianto.

- *Componente Simbolica*, in riferimento al valore simbolico del paesaggio, per come è percepito dalle comunità locali e sovralocali. L’elemento caratterizzante di questa componente è la Singolarità Paesaggistica.

Nella tabella seguente sono riportate le diverse chiavi di lettura riferite alle singole componenti paesaggistiche analizzate.

Componenti	Aspetti Paesaggistici	Chiavi di Lettura
Morfologico Strutturale	Morfologia	Partecipazione a sistemi paesistici di interesse geomorfologico (leggibilità delle forme naturali del suolo)
	Naturalità	Partecipazione a sistemi paesaggistici di interesse naturalistico (presenza di reti ecologiche o aree di rilevanza ambientale)
	Tutela	Grado di tutela e quantità di vincoli paesaggistici e culturali presenti
	Valori Storico Testimoniali	Partecipazione a sistemi paesaggistici di interesse storico – insediativo Partecipazione ad un sistema di testimonianze della cultura formale e materiale
Vedutistica	Panoramicità	Percepibilità da un ampio ambito territoriale/inclusione in vedute panoramiche
Simbolica	Singolarità Paesaggistica	Rarietà degli elementi paesaggistici Appartenenza ad ambiti oggetto di celebrazioni letterarie, e artistiche o storiche, di elevata notorietà (richiamo turistico)

Tabella 2. Sintesi degli Elementi Considerati per la Valutazione della Sensibilità Paesaggistica

La valutazione qualitativa sintetica della classe di sensibilità paesaggistica del sito rispetto ai diversi modi di valutazione e alle diverse chiavi di lettura viene espressa utilizzando la seguente classificazione:

- *Sensibilità paesaggistica molto bassa;*
- *Sensibilità paesaggistica bassa;*
- *Sensibilità paesaggistica media;*
- *Sensibilità paesaggistica alta;*
- *Sensibilità paesaggistica molto alta.*

1.4.2 Stima della Sensibilità Paesaggistica dell’Area di Studio

Nel presente paragrafo sono analizzati, sulla base dei criteri metodologici descritti, i caratteri costituenti il paesaggio interessato.

1.4.2.1 Componente Morfologico Strutturale

L’intervento risulta inserito in un contesto a scarso valore paesaggistico e già antropizzato da altre opere come quelle della trasmissione elettrica (Elettrodotti AT), del trasporto di Gas e di produzione di energia da

Impianto eolico nel Comune di San Severo in località “La Camera”, costituito da n. 10 per una potenza complessiva di 60 MW comprese le relative opere di connessione alla rete ed infrastrutture indispensabili alla costruzione ed all’esercizio dell’impianto.

fonti rinnovabile come fotovoltaico ed eolico. In particolare l’impianto costituito 10 aerogeneratori, si colloca a cavallo tra due impianti in esercizio, Margherita nel comune di San Severo e Gargano Energia , caratterizzate da pianori con poca pendenza verso il Torrente Candelaro e facilmente accessibili dalle strade comunali esistenti. Nelle aree di intervento diretto non vi sono pericoli di ruscellamento, allagamenti e frane e con assenza di vincoli dichiarativi. Pertanto si può ritenere che il grado di tutela del territorio sia basso. Il valore della componente morfologico strutturale è dunque stimato **BASSO**.

1.4.2.2 Componente Vedutistica

La visibilità dell’area di intervento nel contesto risulta ampia a causa della sua posizione in un territorio totalmente pianeggiante e privo di rilievi montuosi. Infatti effettuando una simulazione di intervisibilità delle opere nel contesto si evince che le stesse saranno visibili verso il Gargano e i Monti Dauni anche se non tutti contemporaneamente.

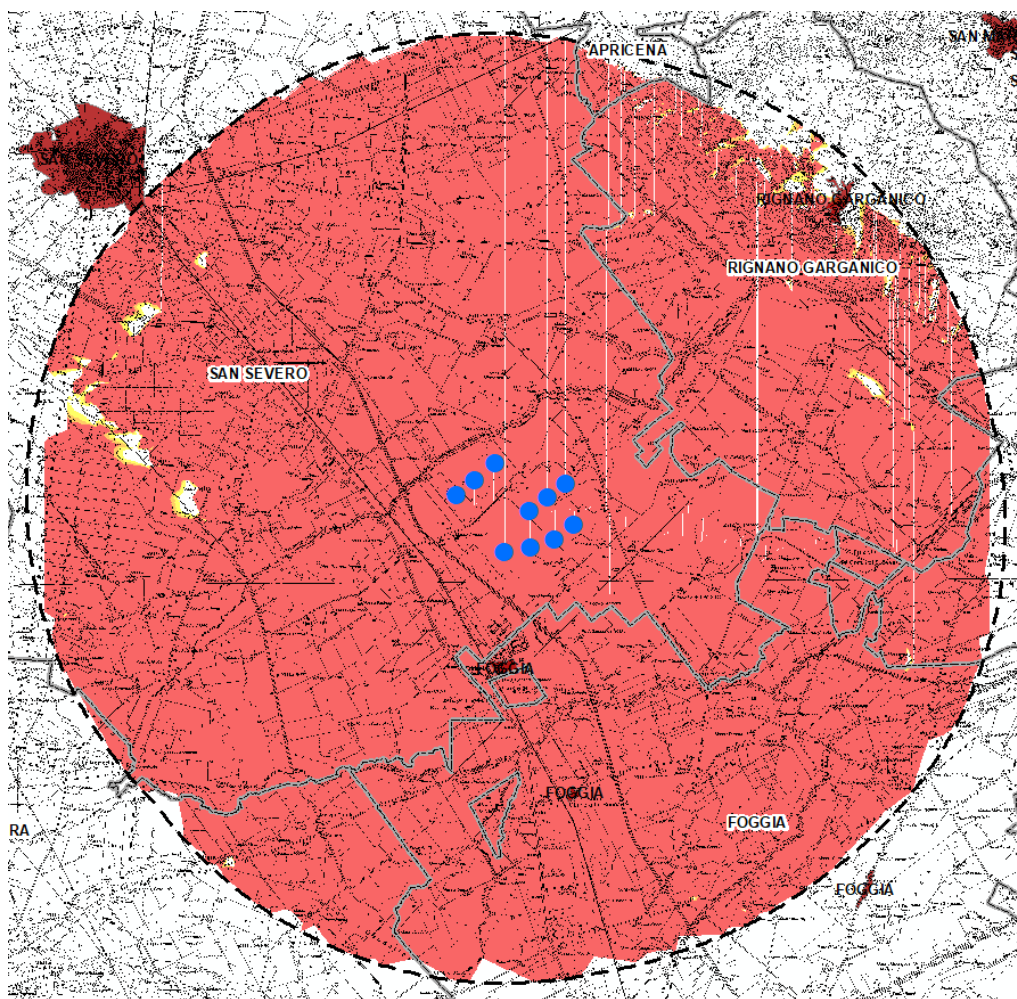


Figura 7: Intervisibilità dell’impianto (Blu: wtg progetto)

Impianto eolico nel Comune di San Severo in località “La Camera”, costituito da n. 10 per una potenza complessiva di 60 MW comprese le relative opere di connessione alla rete ed infrastrutture indispensabili alla costruzione ed all’esercizio dell’impianto.

Per tali motivi, il valore della componente vedutistica è dunque stimato di tipo MEDIA.

1.4.2.3 Componente Simbolica

L’evidente assenza di elementi tipici del paesaggio agrario in stato di buona conservazione e funzionali all’agricoltura rurale determina un BASSO valore simbolico del paesaggio dell’area di studio. Quindi, l’assenza di elementi di qualificazione e di singolarità paesaggistica rende il valore della componente simbolica del paesaggio **MOLTO-BASSA**.

1.4.2.4 Sintesi della Valutazione

Nella Tabella 3 è riportata la sintesi della valutazione della sensibilità paesaggistica dello stato attuale del territorio analizzato, effettuata sulla base delle considerazioni e delle componenti sopra analizzate.

Dalle analisi effettuate emerge come la sensibilità paesaggistica dell’Area di Intervento sia da ritenersi, complessivamente **MEDIO-BASSO**.

L’attribuzione di tale valore è motivata dall’assenza di detrattori antropici con una ricca presenza di bellezze naturali che caratterizza il paesaggio interessato.

Nella seguente tabella si sintetizzano le attribuzioni di valore rispetto alle TRE componenti di valutazione:

Componenti	Aspetti Paesaggistici	Attribuzione del Valore	
Morfologico Strutturale	Morfologia	Bassa	BASSO
	Naturalità	Bassa	
	Tutela	Bassa	
	Valori Storico Testimoniali	Bassa	
Vedutistica	Panoramicità		MEDIA
Simbolica	Singolarità Paesaggistica		MOLTO BASSA

Tabella 3. Stima della Sensibilità Paesaggistica dell’Area di Studio

1.4.2.5 Rapporto con lo scenario strategico sulla valorizzazione dei paesaggi agrari

Lo scenario strategico del PPTR tiene conto della valenza territoriale della Regione Puglia in cui si inquadrano gli obiettivi generali e gli obiettivi di qualità paesaggistica degli ambiti da perseguire, ovvero:

- sviluppo locale autosostenibile che comporta il potenziamento di attività produttive legate alla valorizzazione del territorio e delle culture locali;
- valorizzazione delle risorse umane, produttive e istituzionali endogene con la costruzione di nuove filiere integrate;
- sviluppo della autosufficienza energetica locale coerentemente con l’elevamento della qualità ambientale e ecologica;

Impianto eolico nel Comune di San Severo in località "La Camera", costituito da n. 10 per una potenza complessiva di 60 MW comprese le relative opere di connessione alla rete ed infrastrutture indispensabili alla costruzione ed all'esercizio dell'impianto.

- *finalizzazione delle infrastrutture di mobilità, comunicazione e logistica alla valorizzazione dei sistemi territoriali locali e dei loro paesaggi;*

- *sviluppo del turismo sostenibile come ospitalità diffusa, culturale e ambientale, fondata sulla valorizzazione delle peculiarità socioeconomiche locali.*

Queste strategie sono declinate nel piano attraverso il perseguimento di obiettivi generali di carattere territoriale e paesaggistico che hanno costituito il riferimento per l'elaborazione dei cinque progetti territoriali per il paesaggio regionale, dei progetti integrati sperimentali, delle linee guida e, infine, degli obiettivi di qualità paesaggistica e territoriali degli ambiti di paesaggio.

Relativamente al progetto di valorizzazione e riqualificazione dei paesaggi agrari della Puglia, (*Patto Città Campagna - uno dei 5 progetti territoriali*), il PPTR pone il raggiungimento degli obiettivi attraverso specifiche azioni e progetti, che nel caso specifico dell'area di intervento sono:

SALVAGUARDARE GLI SPAZI RURALI E LE ATTIVITÀ AGRICOLE

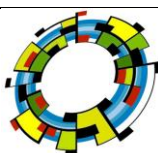
La campagna profonda è quella delle grandi *openess* dello spazio rurale lontano dalle città, coltivato a seminativo nel Tavoliere della Capitanata o del Subappennino Dauno, o piantata ad uliveti del Nord barese o dei boschi di ulivo del Salento.

Azioni e progetti

Le azioni da intraprendere riguardano principalmente il sostegno alla multifunzionalità delle aree agricole, in particolare attraverso:

- la territorializzazione degli incentivi della PAC e del PSR per la valorizzazione del paesaggio agrario e per **trovare sinergie e rafforzamento tra politiche rurali e politiche di settore** (rischio idrogeologico e conservazione della riserva idrica, **energie rinnovabili**, etc.) sui temi della salvaguardia ambientale e delle risorse rinnovabili (conservazione della biodiversità, reti ecologiche e connettività ambientale, etc.).

Pertanto, gli interventi di costruzione ed esercizio di un impianto per la produzione di energia elettrica tramite la tecnologia eolica, sono indirizzati nell'ottica della salvaguardia e quindi compatibili con le azioni e progetti proposti dagli obiettivi del PPTR.



Impianto eolico nel Comune di San Severo in località “La Camera”, costituito da n. 10 per una potenza complessiva di 60 MW comprese le relative opere di connessione alla rete ed infrastrutture indispensabili alla costruzione ed all’esercizio dell’impianto.

Capitolo 2

CARATTERISTICHE DEL PROGETTO

2.1 UBICAZIONE DELL’OPERA

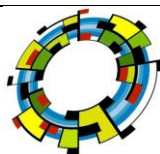
Trattasi di una proposta progettuale che la Enerwing S.r.l intende realizzare nel comune di San Severo (FG), in località “La Cammera”, costituito da n. 10 aerogeneratori della potenza uninominale di 6 MW per una potenza complessiva di 60 MW. Esso si inserisce in un contesto territoriale già caratterizzato dalla presenza di alcuni impianti eolici singoli in esercizio. Il lay-out proposto prevede che le torri eoliche siano posizionate ad oltre 10 km a sud-est dell’abitato di San Severo, ed a circa 15 km a nord dell’abitato di Foggia.

Il paesaggio dell’area ristretta è ampiamente caratterizzato da appezzamenti privi di alberature agrarie, terreni adibiti prevalentemente alla coltivazione di colture cerealicole e intensive orticole. Il terreno destinato ad ospitare l’impianto presenta pendenze che oscillano dal 2 a 5% che garantiscono il naturale deflusso delle acque verso il torrente Triolo posto a nord dell’impianto.

L’accesso avviene dalla SP 22 quale strada di accesso diretto dalla SS 16 in corrispondenza della località Scalo di Rignano.



Figura 8: Area di intervento wtg 1 e wtg 2



Impianto eolico nel Comune di San Severo in località “La Camera”, costituito da n. 10 per una potenza complessiva di 60 MW comprese le relative opere di connessione alla rete ed infrastrutture indispensabili alla costruzione ed all’esercizio dell’impianto.



Figura 9: Area di intervento wtg 7

2.2 CARATTERISTICHE ED OBIETTIVI DELL’INTERVENTO

Il progetto prevede la costruzione e la messa in esercizio, su torre tubolare in acciaio, di 10 aerogeneratori della potenza di 6 MW per una potenza totale di 60 MW. L’energia elettrica prodotta sarà immessa nella Rete di Trasmissione Nazionale AT.

La realizzazione di un impianto eolico prevede sia la costruzione di infrastrutture ed opere civili sia la costruzione di opere impiantistiche infrastrutturali. Le infrastrutture e le opere civili si sintetizzano come segue:

- Realizzazione della nuova viabilità interna al parco eolico con una lunghezza delle strade di nuova realizzazione è di circa 5.300 m;
- Realizzazione delle piazzole definitive e temporanee degli aerogeneratori;
- Esecuzione delle opere di fondazione degli aerogeneratori;

Impianto eolico nel Comune di San Severo in località “La Camera”, costituito da n. 10 per una potenza complessiva di 60 MW comprese le relative opere di connessione alla rete ed infrastrutture indispensabili alla costruzione ed all’esercizio dell’impianto.

- Esecuzione dei cavidotti interni di collegamento tra gli aerogeneratori e dei cavidotti in ingresso alla SSE Produttore esistente 30/150 kV;

- Realizzazione di locale tecnico tipo shelter per i quadri MT di dimensioni in pianta 49x 3 m all’interno della SSE Produttore esistente 30/150 kV;

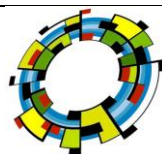
Le opere impiantistiche infrastrutturali si sintetizzano come segue:

- *Installazione aerogeneratori;*
- *Collegamenti elettrici in cavo fino al locale tecnico tipo shelter per quadri MT;*
- *Realizzazione e montaggio dei quadri elettrici di progetto;*
- *Realizzazione del sistema di monitoraggio e controllo dell’impianto.*

Aerogeneratore

Nella tabella seguente sono riportati sinteticamente i principali dati di progetto:

PRINCIPALI CARATTERISTICHE TORRI EOLICHE	
MARCA	SIEMENS-GAMESA
MODELLO	SG - 170
CLASSE VENTO	IEC IIIIB/IEC S
POTENZA NOMINALE	6000 kW
NUMERO DI PALE	3
DIAMETRO DEL ROTORE	170 m
AREA SPAZZATA	22,698 mq
TIPO TORRE ING.	Tubolare Conica in acciaio
ALTEZZA DI MOZZO	115 m
ALTEZZA TOTALE MASSIMA	200 m
TIPO GENERATORE	ASINCRONO
TENSIONE NOMINALE (lato bassa tensione)	580 V
FREQUENZA NOMINALE	50/60 Hz
TENSIONE TERMINALE ALLE TORRI	85% ≤ UN ≤ 119,5%
Aerogeneratore	P _{nom} = 6 MW – diametro rotore 170 m
Torre	Tubolare – con 5 tronchi – altezza 115 m
Fondazioni in c.a. diretta	Diametro max= 25 m –Altezza circa 4.5 m – volume 1263 mc circa
Fondazioni profonda con pali	Diametro max 0,18 m, 10-12 pali con lunghezza di 20 m Volume 7,8 mc circa
N° torri eoliche	3



Impianto eolico nel Comune di San Severo in località "La Camera", costituito da n. 10 per una potenza complessiva di 60 MW comprese le relative opere di connessione alla rete ed infrastrutture indispensabili alla costruzione ed all'esercizio dell'impianto.

PRINCIPALI CARATTERISTICHE TORRI EOLICHE	
Potenza nominale complessiva	6 MW
Occupazione territoriale plinti di fondazione	(30x30) mq x n. 10 torri = 0,9 ha
Occupazione territoriale piazzole	(37x18) mq x n. 10 torri = 0,66 ha
Occupazione progetto territoriale di nuove strade	(5300 m x 5 m) = 2,65 ha
Vita utile impianto	25 anni
PRINCIPALI CARATTERISTICHE AREA DI INTERVENTO	
Morfologia	Pianura
Utilizzo del suolo	Agricolo
ZPS	No
SIC	No
PAI	No
Aree protette	No

Per quanto concerne la produzione ci si aspetta un valore di circa 173 GWh/anno pari per una potenza installata di 60 MW.

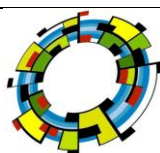
Ciascuna torre eolica, in acciaio e con pale in materiale composito non conduttore, sarà dotata di un impianto di protezione dalle scariche atmosferiche.

Il progetto prevede la realizzazione di un impianto esterno di protezione dai fulmini (LPS) e un LPS interno atto ad evitare il verificarsi di scariche pericolose all'interno della struttura da proteggere durante il passaggio della corrente di fulmine sull'LPS esterno. L'LPS è progettato per la protezione di tutte le apparecchiature interne della torre eolica.

Strade

Le nuove strade di accesso avranno larghezza pari a 5 m, del tutto simili a quelle esistenti relative al parco eolico in esercizio, anche perché, come si vede dai layout progettuali, saranno la loro naturale prosecuzione. Tali strade garantiranno il transito dei mezzi che trasporteranno le componenti della pala eolica. Nella figura seguente si mostra in sezione la strada di progetto e poi si mostra un'immagine della strada finita relativa al parco eolico esistente.

I corpi stradali da realizzare ex-novo saranno realizzati con fondazione stradale in scapoli di cava di pezzatura 100/300 di spessore 30 cm e ricoperta da geotessuto, poi un secondo strato di spessore 20 cm materiale di



Impianto eolico nel Comune di San Severo in località "La Camera", costituito da n. 10 per una potenza complessiva di 60 MW comprese le relative opere di connessione alla rete ed infrastrutture indispensabili alla costruzione ed all'esercizio dell'impianto.

pezzatura 50/150 ed infine il pietrisco rullato per uno spessore di 10 cm. Tutti gli strati saranno costipati con rullo vibro compressore da 25 t.

Si prevede di realizzare in corrispondenza degli impluvi idonee opere di drenaggio e convogliamento delle acque meteoriche.

Una volta realizzate le strade, le piazzole definitive e quelle temporanee, nonché aver previsto gli allargamenti temporanei della viabilità esistente, i mezzi di trasporto eccezionale potranno percorrere tali strade ed accedere alle piazzole per il montaggio dei conci di torre e dell'intero aerogeneratore. I conci vengono dapprima sistemati nelle piazzole di stoccaggio per poi essere sollevati da una o più gru e montati uno per volta. Le operazioni di montaggio proseguiranno con l'alloggiamento della navicella ed infine del rotore, precedentemente assemblato.

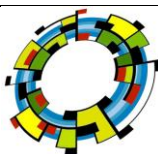
Opere elettriche

Le opere elettriche da realizzare sono quelle strettamente necessarie al collegamento alla RTN dell'energia prodotta dal parco eolico e risultano essere le seguenti:

- Rete elettrica in cavo interrato 30 kV per la raccolta dell'energia elettrica prodotta dal parco eolico e per il trasporto della stessa verso la SSE Produttore esistente 30/150 kV, a sua volta già collegata con la Stazione RTN 380/150 kV presente nelle immediate vicinanze di Ratino (San Severo);
- Locale tecnico tipo shelter per l'alloggiamento dei quadri MT 30 kV in Sottostazione;
- Nuovo trasformatore di potenza 25/32 MVA con relativo nuovo collegamento tra quest'ultimo ed il locale quadri MT già approvato in AU.

Tutti i lavori interni alla SSE Produttore esistente sono necessari per garantire il funzionamento di entrambi gli impianti e il loro rispettivo controllo e monitoraggio.

Il tracciato del collegamento MT risulta avere una lunghezza complessiva di 19.746 m (vedasi relazione specialistica relativa al calcolo elettrico) si snoda sia su strade esistenti che di nuova realizzazione o su terreno naturale. Si riporta nella figura seguente una sezione di scavo su strade esistenti non asfaltate facenti parte della viabilità interna del parco eolico in esercizio.



Impianto eolico nel Comune di San Severo in località “La Camera”, costituito da n. 10 per una potenza complessiva di 60 MW comprese le relative opere di connessione alla rete ed infrastrutture indispensabili alla costruzione ed all’esercizio dell’impianto.

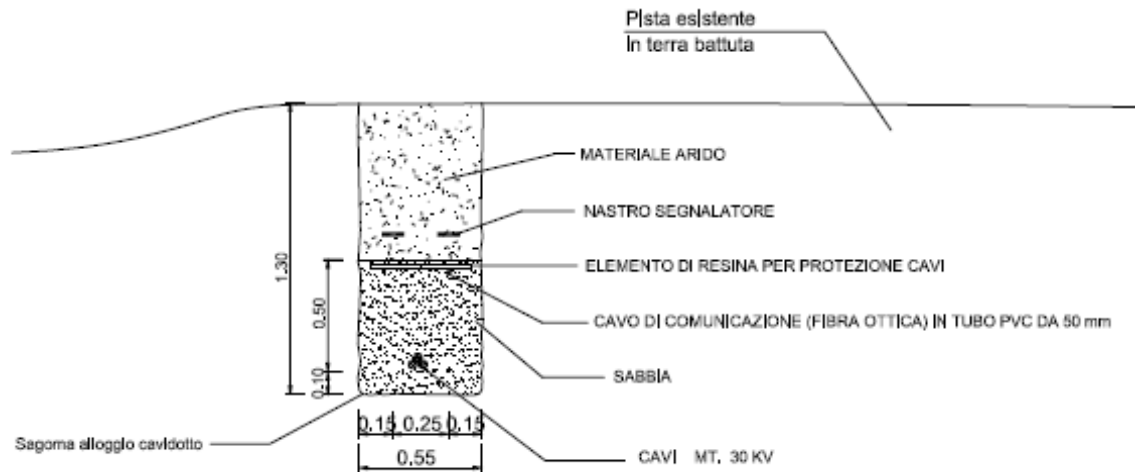


Figura 10: Sezione di scavo per la posa del cavidotto su strada esistente

La realizzazione del cavidotto determinerà impatti ambientali minimi grazie ad una scelta accurata del tracciato, interamente localizzato sulla viabilità esistente e all’impiego durante i lavori di un escavatore a benna stretta che consente di ridurre al minimo il materiale scavato e quindi il terreno da portare a discarica, potendo essere in gran parte riutilizzato per il rinterro dello scavo a posa dei cavi avvenuta. Le fasi lavorative necessarie alla realizzazione degli elettrodotti in cavo interrato sono:

- Scavo in trincea;
- Posa cavi;
- Rinterri trincea;
- Esecuzione giunzioni e terminali;
- Rinterro buche di giunzione;
- Ripristino pacchetto stradale ove presente.

Per il superamento delle strutture esistenti interferenti (sottoservizi, corsi d’acqua naturali ed artificiali), come sopra già accennato, verrà utilizzata la tecnica T.O.C. (Trivellazione Orizzontale Controllata). Tale tecnica è definita anche “No dig” e risulta essere alternativa allo scavo a cielo aperto non impattando sul terreno perché nel tratto di applicazione non avviene nessuno scavo. Essa, tra tutte le tecniche “No dig” è la meno invasiva e consente di eseguire tratte relativamente lunghe. L’impiego di questo tipo di tecnica, nel caso di specie per i cavidotti elettrici, rende possibile l’attraversamento di criticità tipo corsi d’acqua, opere d’arte e altri ostacoli come sottoservizi, senza onerose deviazioni ma soprattutto senza alcuna movimentazione di terra all’interno dell’area critica di particolare interesse come le fasce di rispetto dei corsi

Impianto eolico nel Comune di San Severo in località “La Camera”, costituito da n. 10 per una potenza complessiva di 60 MW comprese le relative opere di connessione alla rete ed infrastrutture indispensabili alla costruzione ed all’esercizio dell’impianto.

d’acqua e delle infrastrutture viarie e ferroviarie. Bastano solo due buche, una all’inizio ed una alla fine del tracciato per far entrare ed uscire la trivella.

SSE Utente

All’interno della Sottostazione Produttore esistente sono presenti due strutture prefabbricate tipo *shelter* adibite a locali tecnici indipendenti, ognuno dei quali ospita le apparecchiature MT e BT e quelle di telecontrollo delle turbine.

Per il nuovo parco eolico da realizzare, il progetto prevede l’installazione di un nuovo locale tecnico per i quadri MT di dimensioni in pianta 21x5 m, disposto rispetto ai locali tecnici autorizzati ad altri operatori come rappresentato nella figura seguente:

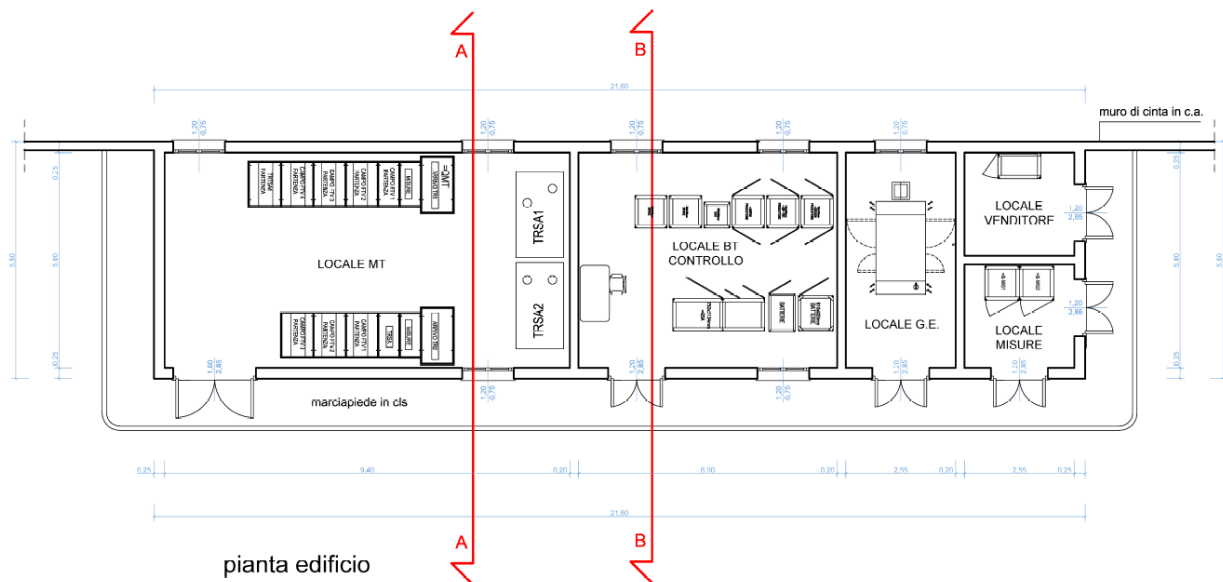


Figura 11: Layout in SSE Produttore in corso di autorizzazione

Lo shelter di nuova realizzazione per le apparecchiature MT ha dimensioni massime in pianta e altezza indicate dettagliatamente nelle tavole grafiche di progetto avente le seguenti caratteristiche:

- monoblocco;
- struttura portante realizzata in profilati di acciaio stampati a freddo, saldati ai quattro cantonali;
- pareti realizzate con lamiera d’acciaio grecato, saldata in continuità, al filo dei longheroni superiori e inferiori ed ai quattro cantonali e coibentato internamente con pannello dec, calpestabile;
- n. 4 blocchi d’angolo superiori da utilizzare per il sollevamento;



Partnered by:



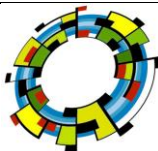
Enerwing Srl

Via Milazzo, 17 – 40121 Bologna

Pagina 47 di 97

Impianto eolico nel Comune di San Severo in località "La Camera", costituito da n. 10 per una potenza complessiva di 60 MW comprese le relative opere di connessione alla rete ed infrastrutture indispensabili alla costruzione ed all'esercizio dell'impianto.

- n.4 blocchi d'angolo inferiori da utilizzare per trasporto mediante fissaggio a pianale di camion dotato di dispositivi twist lock;
- pavimento realizzato con lamiera olivata antiscivolo (spessore 3+2 mm);
- rivestimento delle pareti mediante pannelli coibentati con poliuretano espanso e rivestiti con lamiera zincata preverniciata.



VEGA sas LANDSCAPE ECOLOGY
& URBAN PLANNING

Via degli Carri, 48 - 71121 Foggia - Tel. 0881.756251 - Fax 1784412324
mail: info@studiovega.org - website: www.studiovega.org

Protocollo: L6IRSH2-DOC

Data emissione: 2019

Committente: Enerwing Srl

N° commessa: 2019-017 - EOLO

File: L6IRSH2-Relazione Paesaggistica

Capitolo 3

ELEMENTI DI VALUTAZIONE PAESAGGISTICA

3.1 VALUTAZIONE DELL'IMPATTO AMBIENTALE E PAESISTICO PRODOTTO

La valutazione degli impatti sulla componente Paesaggio è stata effettuata mettendo in relazione il grado di **incidenza delle opere** in progetto con la **sensibilità paesaggistica** dell'Area di Studio, descritta al Paragrafo 1.4.2. Dalla combinazione delle due valutazioni deriva quella del livello di impatto paesistico della trasformazione proposta.

I criteri considerati per la determinazione del Grado di Incidenza Paesaggistica dell'intervento in oggetto sono riportati nella tabella seguente e analizzati nel successivo Paragrafo.

Criterio di Valutazione	Parametri di Valutazione
Incidenza morfologica e tipologica	<ul style="list-style-type: none"> conservazione o alterazione dei caratteri morfologici del luogo adozione di tipologie costruttive più o meno affini a quelle presenti nell'intorno per le medesime destinazioni funzionali conservazione o alterazione della continuità delle relazioni tra elementi storico-culturali o tra elementi naturalistici
Incidenza visiva	<ul style="list-style-type: none"> ingombro visivo occultamento di visuali rilevanti prospetto su spazi pubblici
Incidenza simbolica	<ul style="list-style-type: none"> capacità dell'immagine progettuale di rapportarsi convenientemente con i valori simbolici attribuiti dalla comunità locale al luogo (importanza dei segni e del loro significato)

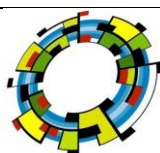
Tabella 5. Criteri per la Determinazione del Grado di Incidenza Paesaggistica del Progetto

3.1.1 Grado di incidenza del progetto

Il grado di incidenza paesistica del progetto è riferito alle modifiche che saranno prodotte nell'ambiente delle opere in progetto. La sua determinazione non può tuttavia prescindere dalle caratteristiche e dal grado di sensibilità del sito.

Infatti vi è rispondenza tra gli aspetti che hanno maggiormente concorso alla valutazione della sensibilità del sito (elementi caratterizzanti e di maggiore vulnerabilità) e le considerazioni da sviluppare nel progetto relativamente al controllo dei diversi parametri e criteri di incidenza.

L'incidenza del progetto evidenzierà se l'intervento proposto modifica i caratteri morfologici di quel luogo e se si sviluppa in una scala proporzionale al contesto e rispetto a importanti punti di vista (coni ottici).



Impianto eolico nel Comune di San Severo in località "La Camera", costituito da n. 10 per una potenza complessiva di 60 MW comprese le relative opere di connessione alla rete ed infrastrutture indispensabili alla costruzione ed all'esercizio dell'impianto.

Questa analisi è stata condotta effettuando un confronto con il linguaggio architettonico e culturale esistente, con il contesto ampio, con quello più immediato e, evidentemente, con particolare attenzione (per gli interventi sull'esistente) all'edificio oggetto di intervento. In tal modo, analogamente al procedimento seguito per la sensibilità del sito, è stata determinata l'incidenza del progetto rispetto al contesto utilizzando criteri e parametri di valutazione relativi a:

- *incidenza morfologica e tipologica*
- *incidenza linguistica: stile, materiali, colori*
- *incidenza visiva*
- *incidenza simbolica*

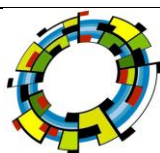
3.1.1.1 Incidenza Morfologica e Tipologica

L'ambito paesaggistico di inserimento del progetto all'attualità è caratterizzato dalla presenza di impianti fotovoltaici, minieolici e grande eolico in esercizio. Inoltre sono presenti evidenti infrastrutture di rete come elettrodotti e metanodotti. La realizzazione dell'impianto proposto non comporterebbe un aumento dell'effetto selva in quanto si colloca a distanze superiori a 7 D rispetto ad altri impianti di grande taglia in esercizio come quello di Margherita in località Centoquaranta a confine con il territorio di Rignano Garganico. Sulla base di tale valutazione si può affermare che il grado di incidenza morfologia e tipologica del progetto è da valutarsi come **Medio Basso** dovuto al fatto che si inciderà sulla trasformazione dell'area, ma la loro disposizione non interferisce e non limita l'uso agricolo del territorio anzi la loro realizzazione miglioreranno l'accesso ai campi nei periodi invernali che spesso risultano inaccessibili per via della mancanza di viabilità solida.

3.1.1.2 Incidenza Visiva

L'intervento, come abbiamo già evidenziato paragrafo precedente, si colloca all'interno di un'area già fortemente caratterizzata da detrattori antropici costituiti dalla SSE di Terna e da infrastrutture di rete (elettrodotti, metanodotti ed acquedotti) che di fatto rendono l'area estranea ai caratteri peculiari del paesaggio agricolo della Pianura Foggiana. Pertanto le opere proposte non determineranno alcun aggravio dell'ingombro visivo nei confronti dei beni paesaggistici, anzi la loro collocazione su due gruppi e ad una distanza di oltre 7D tra le file non aggraverà l'impatto visivo dei suddetti detrattori nei confronti dei beni paesaggistici del contesto.

Sulla base delle considerazioni effettuate il grado di intrusione visiva è stimato **Basso**, principalmente per l'assenza di incremento di elementi isolati che caratterizza l'opera.



Impianto eolico nel Comune di San Severo in località “La Camera”, costituito da n. 10 per una potenza complessiva di 60 MW comprese le relative opere di connessione alla rete ed infrastrutture indispensabili alla costruzione ed all’esercizio dell’impianto.

3.1.1.3 Incidenza Simbolica

A livello simbolico si può ragionevolmente ritenere che i principi compositivi del progetto, che assume come riferimento linguistico, colori e segni presenti nell’ambito della proposta progettuale, innovativa di tecniche, stile linguistico e materiali capace di integrarsi con i valori simbolici storici e i segni presenti in modo omogeneo con il contesto. Il Grado di Incidenza Simbolica è dunque valutato **Medio Basso**.

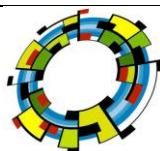
3.2 DETERMINAZIONE DEL LIVELLO DI IMPATTO PAESAGGISTICO DEL PROGETTO

La metodologia proposta prevede che, a conclusione delle fasi valutative relative alla classe di sensibilità paesaggistica e al grado di incidenza, venga determinato il Grado di Impatto Paesaggistico dell’opera.

Quest’ultimo è il prodotto del confronto (sintetico e qualitativo) tra il valore della Sensibilità Paesaggistica e l’Incidenza Paesaggistica dei manufatti.

La tabella che segue esprime il grado di impatto paesistico del progetto, rappresentato dal prodotto dei punteggi attribuiti ai giudizi complessivi relativi alla classe di sensibilità del sito e al grado di incidenza del progetto.

In definitiva il grado di incidenza paesistico di ogni aerogeneratore, riferito alle modifiche che saranno prodotte nell’ambiente delle opere in progetto, utilizzando criteri e parametri di valutazione relativi (incidenza morfologica e tipologica, incidenza visiva, incidenza simbolico) è per ogni torre la seguente:



Impianto eolico nel Comune di San Severo in località "La Camera", costituito da n. 10 per una potenza complessiva di 60 MW comprese le relative opere di connessione alla rete ed infrastrutture indispensabili alla costruzione ed all'esercizio dell'impianto.

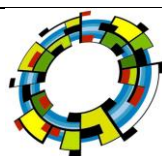
3.2.1 Aerogeneratore n. 1

	1	2	3	4	5
Grado di sensibilità del sito	<input type="checkbox"/>	<input type="checkbox"/>	<input checked="" type="checkbox"/>	<input type="checkbox"/>	<input type="checkbox"/>
Grado di incidenza del progetto	<input type="checkbox"/>	<input checked="" type="checkbox"/>	<input type="checkbox"/>	<input type="checkbox"/>	<input type="checkbox"/>
	1 – 4	5 – 15	16 – 25		
Impatto paesistico (specificare il valore)		5			

Il giudizio complessivo circa la sensibilità paesaggistica dell'intervento sulla Torre n. 01 rispetto ai tre differenti modi di valutazione (morfologico-strutturale, vedutistico, simbolico) è il seguente:

Modi di valutazione	Chiavi di lettura	SI	NO
1. Morfologico/strutturale	APPARTENENZA/CONTIGUITÀ A SISTEMI PAESISTICI - di interesse naturalistico	<input checked="" type="checkbox"/>	<input type="checkbox"/>
	- di interesse storico-artistico e/o agrario	<input checked="" type="checkbox"/>	<input type="checkbox"/>
	- di relazione (tra elementi storico-culturali, tra elementi verdi e/o siti di rilevanza naturalistica)	<input checked="" type="checkbox"/>	<input type="checkbox"/>
	APPARTENENZA/VICINANZA AD UN LUOGO CONTRADDISTINTO DA UN ELEVATO LIVELLO DI COERENZA SOTTO IL PROFILO TIPOLOGICO, LINGUISTICO E DEI VALORI DI IMMAGINE	<input type="checkbox"/>	<input checked="" type="checkbox"/>
2. Vedutistico	APPARTENENZA A PUNTI DI VISTA PANORAMICI O AD ELEMENTI DI INTERESSE STORICO, ARTISTICO E MONUMENTALE	<input type="checkbox"/>	<input checked="" type="checkbox"/>
	APPARTENENZA A CONTIGUITA' CON PERCORSI AD ELEVATA PERCORRENZA	<input type="checkbox"/>	<input checked="" type="checkbox"/>
	APPARTENENZA A PERCORSI DI FRUIZIONE PAESISTICO-AMBIENTALE	<input type="checkbox"/>	<input checked="" type="checkbox"/>
3. Simbolico	APPARTENENZA/CONTIGUITA' A LUOGHI CONTRADDISTINTI DA UNO STATUS DI RAPPRESENTATIVITA' NELLA CULTURA LOCALE	<input type="checkbox"/>	<input checked="" type="checkbox"/>

Criteri di valutazione	Classe di sensibilità
1. Morfologico-strutturale	<input checked="" type="checkbox"/> Molto bassa
	<input type="checkbox"/> Bassa
	<input type="checkbox"/> Media
	<input type="checkbox"/> Alta



Impianto eolico nel Comune di San Severo in località "La Camera", costituito da n. 10 per una potenza complessiva di 60 MW comprese le relative opere di connessione alla rete ed infrastrutture indispensabili alla costruzione ed all'esercizio dell'impianto.

Criteri di valutazione	Classe di sensibilità
	<input type="checkbox"/> Molto alta
2. Vedutistico	<input type="checkbox"/> Molto bassa <input checked="" type="checkbox"/> Bassa <input type="checkbox"/> Media <input type="checkbox"/> Alta <input type="checkbox"/> Molto alta
3. Simbolico	<input checked="" type="checkbox"/> Molto bassa <input type="checkbox"/> Bassa <input type="checkbox"/> Media <input type="checkbox"/> Alta <input type="checkbox"/> Molto alta
Giudizio complessivo	<input type="checkbox"/> 1 Molto bassa <input type="checkbox"/> 2 - Bassa <input checked="" type="checkbox"/> 3 - Media <input type="checkbox"/> 4 - Alta <input type="checkbox"/> 5 - Molto alta

3.2.1.1 Grado di incidenza del progetto

Il grado di incidenza paesistica dell'intervento, riferito alle modifiche che saranno prodotte nell'ambiente delle opere in progetto, utilizzando criteri e parametri di valutazione relativi (incidenza morfologica e tipologica, incidenza linguistica, incidenza visiva, incidenza simbolico) è il seguente:

Criteri di valutazione	Rapporto contesto/progetto: parametri di valutazione	Incidenza:	
		SI	NO
1. Incidenza morfologica e tipologica	COERENZA O CONTRASTO DELL'OPERA RISPETTO A: - forme naturali del suolo;	<input type="checkbox"/>	<input checked="" type="checkbox"/>
	- presenza di sistemi/aree di interesse naturalistici;	<input type="checkbox"/>	<input checked="" type="checkbox"/>
	- regole morfologiche e compositive riscontrate nella organizzazione degli insediamenti e del paesaggio rurale;	<input type="checkbox"/>	<input checked="" type="checkbox"/>
	- conservazione o alterazione della continuità delle relazioni tra elementi storico - culturali o tra elementi naturalistici	<input type="checkbox"/>	<input checked="" type="checkbox"/>

Impianto eolico nel Comune di San Severo in località "La Camera", costituito da n. 10 per una potenza complessiva di 60 MW comprese le relative opere di connessione alla rete ed infrastrutture indispensabili alla costruzione ed all'esercizio dell'impianto.

Criteri di valutazione	Rapporto contesto/progetto: parametri di valutazione	Incidenza:	
		SI	NO
2. Incidenza linguistica: stile, materiali, colori	<ul style="list-style-type: none"> LINGUAGGIO DEL PROGETTO DIFFERENTE RISPETTO A QUELLO PREVALENTE NEL CONTESTO, INTESO COME INTORNO IMMEDIATO 	<input type="checkbox"/>	<input checked="" type="checkbox"/>
3. Incidenza visiva	<ul style="list-style-type: none"> INGOMBRO VISIVO OCCULTAMENTO DI VISUALI RILEVANTI PROSPETTO SU SPAZI PUBBLICI (strade, piazze) 	<input type="checkbox"/> <input type="checkbox"/> <input type="checkbox"/>	<input checked="" type="checkbox"/> <input checked="" type="checkbox"/> <input checked="" type="checkbox"/>
4. Incidenza simbolica	<ul style="list-style-type: none"> INTERFERENZA CON I LUOGHI SIMBOLICI ATTRIBUITI DALLA COMUNITÀ' LOCALE 	<input type="checkbox"/>	<input checked="" type="checkbox"/>

Criteri di valutazione	Classe di incidenza
Incidenza morfologica e tipologica	<input type="checkbox"/> Molto bassa <input checked="" type="checkbox"/> Bassa <input type="checkbox"/> Media <input type="checkbox"/> Alta <input type="checkbox"/> Molto alta
Incidenza linguistica: stile, materiali, colori	<input checked="" type="checkbox"/> Molto bassa <input type="checkbox"/> Bassa <input type="checkbox"/> Media <input type="checkbox"/> Alta <input type="checkbox"/> Molto alta
Incidenza visiva	<input checked="" type="checkbox"/> Molto bassa <input type="checkbox"/> Bassa <input type="checkbox"/> Media <input type="checkbox"/> Alta <input type="checkbox"/> Molto alta
Incidenza simbolica	<input checked="" type="checkbox"/> Molto bassa <input type="checkbox"/> Bassa <input type="checkbox"/> Media <input type="checkbox"/> Alta

Impianto eolico nel Comune di San Severo in località "La Camera", costituito da n. 10 per una potenza complessiva di 60 MW comprese le relative opere di connessione alla rete ed infrastrutture indispensabili alla costruzione ed all'esercizio dell'impianto.

Criteria di valutazione	Classe di incidenza
Giudizio complessivo	<input type="checkbox"/> Molto alta
	<input checked="" type="checkbox"/> Molto bassa
	<input type="checkbox"/> Bassa
	<input type="checkbox"/> Media
	<input type="checkbox"/> Alta
	<input type="checkbox"/> Molto alta

3.2.1.2 Determinazione del livello di impatto paesistico dell'intervento specifico

La tabella che segue esprime il grado di impatto paesistico dell'intervento specifico, rappresentato dal prodotto dei punteggi attribuiti ai giudizi complessivi relativi alla classe di sensibilità del sito e al grado di incidenza del progetto.

Tabella 3 - Determinazione dell'impatto paesistico

Impatto paesistico dell'intervento = sensibilità del sito x incidenza dell'intervento					
Classe di sensibilità del sito	Grado di incidenza del progetto				
	1	2	3	4	5
5	5	10	15	20	25
4	4	8	12	16	20
3	3	6	9	12	15
2	2	4	6	8	10
1	1	2	3	4	5

Soglia di rilevanza: 5

Soglia di tolleranza: 16

Da 1 a 4: impatto paesistico sotto la soglia di rilevanza

Da 5 a 15: impatto paesistico sopra la soglia di rilevanza ma sotto la soglia di tolleranza

Da 16 a 25: impatto paesistico sopra la soglia di tolleranza

Impianto eolico nel Comune di San Severo in località “La Camera”, costituito da n. 10 per una potenza complessiva di 60 MW comprese le relative opere di connessione alla rete ed infrastrutture indispensabili alla costruzione ed all’esercizio dell’impianto.

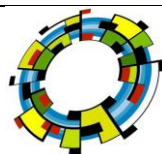
3.2.2 Aerogeneratore n. 2

	1	2	3	4	5
Grado di sensibilità del sito	<input type="checkbox"/>	<input type="checkbox"/>	<input checked="" type="checkbox"/>	<input type="checkbox"/>	<input type="checkbox"/>
Grado di incidenza del progetto	<input type="checkbox"/>	<input checked="" type="checkbox"/>	<input type="checkbox"/>	<input type="checkbox"/>	<input type="checkbox"/>
	1 – 4	5 – 15	16 – 25		
Impatto paesistico (specificare il valore)		5			

Il giudizio complessivo circa la sensibilità paesaggistica dell’intervento sulla Torre n. 02 rispetto ai tre differenti modi di valutazione (morfologico-strutturale, vedutistico, simbolico) è il seguente:

Modi di valutazione	Chiavi di lettura	SI	NO
1. Morfologico/strutturale	APPARTENENZA/CONTIGUITÀ A SISTEMI PAESISTICI - di interesse naturalistico	<input checked="" type="checkbox"/>	<input type="checkbox"/>
	- di interesse storico-artistico e/o agrario	<input checked="" type="checkbox"/>	<input type="checkbox"/>
	- di relazione (tra elementi storico-culturali, tra elementi verdi e/o siti di rilevanza naturalistica)	<input checked="" type="checkbox"/>	<input type="checkbox"/>
	APPARTENENZA/VICINANZA AD UN LUOGO CONTRADDISTINTO DA UN ELEVATO LIVELLO DI COERENZA SOTTO IL PROFILO TIPOLOGICO, LINGUISTICO E DEI VALORI DI IMMAGINE	<input type="checkbox"/>	<input checked="" type="checkbox"/>
2. Vedutistico	APPARTENENZA A PUNTI DI VISTA PANORAMICI O AD ELEMENTI DI INTERESSE STORICO, ARTISTICO E MONUMENTALE	<input type="checkbox"/>	<input checked="" type="checkbox"/>
	APPARTENENZA A CONTIGUITA’ CON PERCORSI AD ELEVATA PERCORRENZA	<input type="checkbox"/>	<input checked="" type="checkbox"/>
	APPARTENENZA A PERCORSI DI FRUIZIONE PAESISTICO-AMBIENTALE	<input type="checkbox"/>	<input checked="" type="checkbox"/>
3. Simbolico	APPARTENENZA/CONTIGUITA’ A LUOGHI CONTRADDISTINTI DA UNO STATUS DI RAPPRESENTATIVITA’ NELLA CULTURA LOCALE	<input type="checkbox"/>	<input checked="" type="checkbox"/>

Criteri di valutazione	Classe di sensibilità
1. Morfologico-strutturale	<input checked="" type="checkbox"/> Molto bassa
	<input type="checkbox"/> Bassa
	<input type="checkbox"/> Media
	<input type="checkbox"/> Alta



Impianto eolico nel Comune di San Severo in località "La Camera", costituito da n. 10 per una potenza complessiva di 60 MW comprese le relative opere di connessione alla rete ed infrastrutture indispensabili alla costruzione ed all'esercizio dell'impianto.

Criteri di valutazione	Classe di sensibilità
	<input type="checkbox"/> Molto alta
2. Vedutistico	<input type="checkbox"/> Molto bassa <input checked="" type="checkbox"/> Bassa <input type="checkbox"/> Media <input type="checkbox"/> Alta <input type="checkbox"/> Molto alta
3. Simbolico	<input checked="" type="checkbox"/> Molto bassa <input type="checkbox"/> Bassa <input type="checkbox"/> Media <input type="checkbox"/> Alta <input type="checkbox"/> Molto alta
Giudizio complessivo	<input type="checkbox"/> 1 Molto bassa <input type="checkbox"/> 2 - Bassa <input checked="" type="checkbox"/> 3 - Media <input type="checkbox"/> 4 - Alta <input type="checkbox"/> 5 - Molto alta

3.2.1.1 Grado di incidenza del progetto

Il grado di incidenza paesistica dell'intervento, riferito alle modifiche che saranno prodotte nell'ambiente delle opere in progetto, utilizzando criteri e parametri di valutazione relativi (incidenza morfologica e tipologica, incidenza linguistica, incidenza visiva, incidenza simbolico) è il seguente:

Criteri di valutazione	Rapporto contesto/progetto: parametri di valutazione	Incidenza:	
		SI	NO
1. Incidenza morfologica e tipologica	COERENZA O CONTRASTO DELL'OPERA RISPETTO A: - forme naturali del suolo;	<input type="checkbox"/>	<input checked="" type="checkbox"/>
	- presenza di sistemi/aree di interesse naturalistici;	<input type="checkbox"/>	<input checked="" type="checkbox"/>
	- regole morfologiche e compositive riscontrate nella organizzazione degli insediamenti e del paesaggio rurale;	<input type="checkbox"/>	<input checked="" type="checkbox"/>
	- conservazione o alterazione della continuità delle relazioni tra elementi storico - culturali o tra elementi naturalistici	<input type="checkbox"/>	<input checked="" type="checkbox"/>

Impianto eolico nel Comune di San Severo in località "La Camera", costituito da n. 10 per una potenza complessiva di 60 MW comprese le relative opere di connessione alla rete ed infrastrutture indispensabili alla costruzione ed all'esercizio dell'impianto.

Criteri di valutazione	Rapporto contesto/progetto: parametri di valutazione	Incidenza:	
		SI	NO
2. Incidenza linguistica: stile, materiali, colori	<ul style="list-style-type: none"> LINGUAGGIO DEL PROGETTO DIFFERENTE RISPETTO A QUELLO PREVALENTE NEL CONTESTO, INTESO COME INTORNO IMMEDIATO 	<input type="checkbox"/>	<input checked="" type="checkbox"/>
3. Incidenza visiva	<ul style="list-style-type: none"> INGOMBRO VISIVO OCCULTAMENTO DI VISUALI RILEVANTI PROSPETTO SU SPAZI PUBBLICI (strade, piazze) 	<input type="checkbox"/> <input type="checkbox"/> <input type="checkbox"/>	<input checked="" type="checkbox"/> <input checked="" type="checkbox"/> <input checked="" type="checkbox"/>
4. Incidenza simbolica	<ul style="list-style-type: none"> INTERFERENZA CON I LUOGHI SIMBOLICI ATTRIBUITI DALLA COMUNITÀ' LOCALE 	<input type="checkbox"/>	<input checked="" type="checkbox"/>

Criteri di valutazione	Classe di incidenza
Incidenza morfologica e tipologica	<input type="checkbox"/> Molto bassa <input checked="" type="checkbox"/> Bassa <input type="checkbox"/> Media <input type="checkbox"/> Alta <input type="checkbox"/> Molto alta
Incidenza linguistica: stile, materiali, colori	<input checked="" type="checkbox"/> Molto bassa <input type="checkbox"/> Bassa <input type="checkbox"/> Media <input type="checkbox"/> Alta <input type="checkbox"/> Molto alta
Incidenza visiva	<input checked="" type="checkbox"/> Molto bassa <input type="checkbox"/> Bassa <input type="checkbox"/> Media <input type="checkbox"/> Alta <input type="checkbox"/> Molto alta
Incidenza simbolica	<input checked="" type="checkbox"/> Molto bassa <input type="checkbox"/> Bassa <input type="checkbox"/> Media <input type="checkbox"/> Alta

Impianto eolico nel Comune di San Severo in località "La Camera", costituito da n. 10 per una potenza complessiva di 60 MW comprese le relative opere di connessione alla rete ed infrastrutture indispensabili alla costruzione ed all'esercizio dell'impianto.

Criteri di valutazione	Classe di incidenza
Giudizio complessivo	<input type="checkbox"/> Molto alta
	<input checked="" type="checkbox"/> Molto bassa
	<input type="checkbox"/> Bassa
	<input type="checkbox"/> Media
	<input type="checkbox"/> Alta
	<input type="checkbox"/> Molto alta

3.2.1.2 Determinazione del livello di impatto paesistico dell'intervento specifico

La tabella che segue esprime il grado di impatto paesistico dell'intervento specifico, rappresentato dal prodotto dei punteggi attribuiti ai giudizi complessivi relativi alla classe di sensibilità del sito e al grado di incidenza del progetto.

Tabella 3 - Determinazione dell'impatto paesistico

Impatto paesistico dell'intervento = sensibilità del sito x incidenza dell'intervento					
Classe di sensibilità del sito	Grado di incidenza del progetto				
	1	2	3	4	5
5	5	10	15	20	25
4	4	8	12	16	20
3	3	6	9	12	15
2	2	4	6	8	10
1	1	2	3	4	5

Soglia di rilevanza: 5

Soglia di tolleranza: 16

Da 1 a 4: impatto paesistico sotto la soglia di rilevanza

Da 5 a 15: impatto paesistico sopra la soglia di rilevanza ma sotto la soglia di tolleranza

Da 16 a 25: impatto paesistico sopra la soglia di tolleranza

Impianto eolico nel Comune di San Severo in località “La Camera”, costituito da n. 10 per una potenza complessiva di 60 MW comprese le relative opere di connessione alla rete ed infrastrutture indispensabili alla costruzione ed all’esercizio dell’impianto.

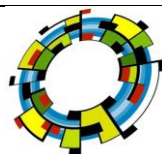
3.2.3 Aerogeneratore n. 3

	1	2	3	4	5
Grado di sensibilità del sito	<input type="checkbox"/>	<input type="checkbox"/>	<input checked="" type="checkbox"/>	<input type="checkbox"/>	<input type="checkbox"/>
Grado di incidenza del progetto	<input type="checkbox"/>	<input checked="" type="checkbox"/>	<input type="checkbox"/>	<input type="checkbox"/>	<input type="checkbox"/>
	1 – 4	5 – 15	16 – 25		
Impatto paesistico (specificare il valore)		5			

Il giudizio complessivo circa la sensibilità paesaggistica dell’intervento sulla Torre n. 03 rispetto ai tre differenti modi di valutazione (morfologico-strutturale, vedutistico, simbolico) è il seguente:

Modi di valutazione	Chiavi di lettura	SI	NO
1. Morfologico/strutturale	APPARTENENZA/CONTIGUITÀ A SISTEMI PAESISTICI - di interesse naturalistico	<input checked="" type="checkbox"/>	<input type="checkbox"/>
	- di interesse storico-artistico e/o agrario	<input checked="" type="checkbox"/>	<input type="checkbox"/>
	- di relazione (tra elementi storico-culturali, tra elementi verdi e/o siti di rilevanza naturalistica)	<input checked="" type="checkbox"/>	<input type="checkbox"/>
	APPARTENENZA/VICINANZA AD UN LUOGO CONTRADDISTINTO DA UN ELEVATO LIVELLO DI COERENZA SOTTO IL PROFILO TIPOLOGICO, LINGUISTICO E DEI VALORI DI IMMAGINE	<input type="checkbox"/>	<input checked="" type="checkbox"/>
2. Vedutistico	APPARTENENZA A PUNTI DI VISTA PANORAMICI O AD ELEMENTI DI INTERESSE STORICO, ARTISTICO E MONUMENTALE	<input type="checkbox"/>	<input checked="" type="checkbox"/>
	APPARTENENZA A CONTIGUITA’ CON PERCORSI AD ELEVATA PERCORRENZA	<input type="checkbox"/>	<input checked="" type="checkbox"/>
	APPARTENENZA A PERCORSI DI FRUIZIONE PAESISTICO-AMBIENTALE	<input type="checkbox"/>	<input checked="" type="checkbox"/>
3. Simbolico	APPARTENENZA/CONTIGUITA’ A LUOGHI CONTRADDISTINTI DA UNO STATUS DI RAPPRESENTATIVITA’ NELLA CULTURA LOCALE	<input type="checkbox"/>	<input checked="" type="checkbox"/>

Criteri di valutazione	Classe di sensibilità
1. Morfologico-strutturale	<input checked="" type="checkbox"/> Molto bassa
	<input type="checkbox"/> Bassa
	<input type="checkbox"/> Media
	<input type="checkbox"/> Alta



Impianto eolico nel Comune di San Severo in località "La Camera", costituito da n. 10 per una potenza complessiva di 60 MW comprese le relative opere di connessione alla rete ed infrastrutture indispensabili alla costruzione ed all'esercizio dell'impianto.

Criteri di valutazione	Classe di sensibilità
	<input type="checkbox"/> Molto alta
2. Vedutistico	<input type="checkbox"/> Molto bassa <input checked="" type="checkbox"/> Bassa <input type="checkbox"/> Media <input type="checkbox"/> Alta <input type="checkbox"/> Molto alta
3. Simbolico	<input checked="" type="checkbox"/> Molto bassa <input type="checkbox"/> Bassa <input type="checkbox"/> Media <input type="checkbox"/> Alta <input type="checkbox"/> Molto alta
Giudizio complessivo	<input type="checkbox"/> 1 Molto bassa <input type="checkbox"/> 2 - Bassa <input checked="" type="checkbox"/> 3 - Media <input type="checkbox"/> 4 - Alta <input type="checkbox"/> 5 - Molto alta

3.2.1.1 Grado di incidenza del progetto

Il grado di incidenza paesistica dell'intervento, riferito alle modifiche che saranno prodotte nell'ambiente delle opere in progetto, utilizzando criteri e parametri di valutazione relativi (incidenza morfologica e tipologica, incidenza linguistica, incidenza visiva, incidenza simbolico) è il seguente:

Criteri di valutazione	Rapporto contesto/progetto: parametri di valutazione	Incidenza:	
		SI	NO
1. Incidenza morfologica e tipologica	COERENZA O CONTRASTO DELL'OPERA RISPETTO A: - forme naturali del suolo;	<input type="checkbox"/>	<input checked="" type="checkbox"/>
	- presenza di sistemi/aree di interesse naturalistici;	<input type="checkbox"/>	<input checked="" type="checkbox"/>
	- regole morfologiche e compositive riscontrate nella organizzazione degli insediamenti e del paesaggio rurale;	<input type="checkbox"/>	<input checked="" type="checkbox"/>
	- conservazione o alterazione della continuità delle relazioni tra elementi storico - culturali o tra elementi naturalistici	<input type="checkbox"/>	<input checked="" type="checkbox"/>

Impianto eolico nel Comune di San Severo in località "La Camera", costituito da n. 10 per una potenza complessiva di 60 MW comprese le relative opere di connessione alla rete ed infrastrutture indispensabili alla costruzione ed all'esercizio dell'impianto.

Criteri di valutazione	Rapporto contesto/progetto: parametri di valutazione	Incidenza:	
		SI	NO
2. Incidenza linguistica: stile, materiali, colori	<ul style="list-style-type: none"> LINGUAGGIO DEL PROGETTO DIFFERENTE RISPETTO A QUELLO PREVALENTE NEL CONTESTO, INTESO COME INTORNO IMMEDIATO 	<input type="checkbox"/>	<input checked="" type="checkbox"/>
3. Incidenza visiva	<ul style="list-style-type: none"> INGOMBRO VISIVO OCCULTAMENTO DI VISUALI RILEVANTI PROSPETTO SU SPAZI PUBBLICI (strade, piazze) 	<input type="checkbox"/> <input type="checkbox"/> <input type="checkbox"/>	<input checked="" type="checkbox"/> <input checked="" type="checkbox"/> <input checked="" type="checkbox"/>
4. Incidenza simbolica	<ul style="list-style-type: none"> INTERFERENZA CON I LUOGHI SIMBOLICI ATTRIBUITI DALLA COMUNITÀ' LOCALE 	<input type="checkbox"/>	<input checked="" type="checkbox"/>

Criteri di valutazione	Classe di incidenza
Incidenza morfologica e tipologica	<input type="checkbox"/> Molto bassa <input checked="" type="checkbox"/> Bassa <input type="checkbox"/> Media <input type="checkbox"/> Alta <input type="checkbox"/> Molto alta
Incidenza linguistica: stile, materiali, colori	<input checked="" type="checkbox"/> Molto bassa <input type="checkbox"/> Bassa <input type="checkbox"/> Media <input type="checkbox"/> Alta <input type="checkbox"/> Molto alta
Incidenza visiva	<input checked="" type="checkbox"/> Molto bassa <input type="checkbox"/> Bassa <input type="checkbox"/> Media <input type="checkbox"/> Alta <input type="checkbox"/> Molto alta
Incidenza simbolica	<input checked="" type="checkbox"/> Molto bassa <input type="checkbox"/> Bassa <input type="checkbox"/> Media <input type="checkbox"/> Alta

Impianto eolico nel Comune di San Severo in località "La Camera", costituito da n. 10 per una potenza complessiva di 60 MW comprese le relative opere di connessione alla rete ed infrastrutture indispensabili alla costruzione ed all'esercizio dell'impianto.

Criteri di valutazione	Classe di incidenza
Giudizio complessivo	<input type="checkbox"/> Molto alta
	<input checked="" type="checkbox"/> Molto bassa
	<input type="checkbox"/> Bassa
	<input type="checkbox"/> Media
	<input type="checkbox"/> Alta
	<input type="checkbox"/> Molto alta

3.2.1.2 Determinazione del livello di impatto paesistico dell'intervento specifico

La tabella che segue esprime il grado di impatto paesistico dell'intervento specifico, rappresentato dal prodotto dei punteggi attribuiti ai giudizi complessivi relativi alla classe di sensibilità del sito e al grado di incidenza del progetto.

Tabella 3 - Determinazione dell'impatto paesistico

Impatto paesistico dell'intervento = sensibilità del sito x incidenza dell'intervento					
Classe di sensibilità del sito	Grado di incidenza del progetto				
	1	2	3	4	5
5	5	10	15	20	25
4	4	8	12	16	20
3	3	6	9	12	15
2	2	4	6	8	10
1	1	2	3	4	5

Soglia di rilevanza: 5

Soglia di tolleranza: 16

Da 1 a 4: impatto paesistico sotto la soglia di rilevanza

Da 5 a 15: impatto paesistico sopra la soglia di rilevanza ma sotto la soglia di tolleranza

Da 16 a 25: impatto paesistico sopra la soglia di tolleranza

Impianto eolico nel Comune di San Severo in località "La Camera", costituito da n. 10 per una potenza complessiva di 60 MW comprese le relative opere di connessione alla rete ed infrastrutture indispensabili alla costruzione ed all'esercizio dell'impianto.

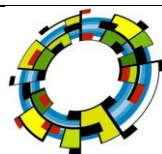
3.2.4 Aerogeneratore n. 4

	1	2	3	4	5
Grado di sensibilità del sito	<input type="checkbox"/>	<input type="checkbox"/>	<input checked="" type="checkbox"/>	<input type="checkbox"/>	<input type="checkbox"/>
Grado di incidenza del progetto	<input type="checkbox"/>	<input checked="" type="checkbox"/>	<input type="checkbox"/>	<input type="checkbox"/>	<input type="checkbox"/>
	1 – 4	5 – 15	16 – 25		
Impatto paesistico (specificare il valore)		5			

Il giudizio complessivo circa la sensibilità paesaggistica dell'intervento sulla Torre n. 04 rispetto ai tre differenti modi di valutazione (morfologico-strutturale, vedutistico, simbolico) è il seguente:

Modi di valutazione	Chiavi di lettura	SI	NO
1. Morfologico/strutturale	APPARTENENZA/CONTIGUITÀ A SISTEMI PAESISTICI - di interesse naturalistico	<input checked="" type="checkbox"/>	<input type="checkbox"/>
	- di interesse storico-artistico e/o agrario	<input checked="" type="checkbox"/>	<input type="checkbox"/>
	- di relazione (tra elementi storico-culturali, tra elementi verdi e/o siti di rilevanza naturalistica)	<input checked="" type="checkbox"/>	<input type="checkbox"/>
	APPARTENENZA/VICINANZA AD UN LUOGO CONTRADDISTINTO DA UN ELEVATO LIVELLO DI COERENZA SOTTO IL PROFILO TIPOLOGICO, LINGUISTICO E DEI VALORI DI IMMAGINE	<input type="checkbox"/>	<input checked="" type="checkbox"/>
2. Vedutistico	APPARTENENZA A PUNTI DI VISTA PANORAMICI O AD ELEMENTI DI INTERESSE STORICO, ARTISTICO E MONUMENTALE	<input type="checkbox"/>	<input checked="" type="checkbox"/>
	APPARTENENZA A CONTIGUITA' CON PERCORSI AD ELEVATA PERCORRENZA	<input type="checkbox"/>	<input checked="" type="checkbox"/>
	APPARTENENZA A PERCORSI DI FRUIZIONE PAESISTICO-AMBIENTALE	<input type="checkbox"/>	<input checked="" type="checkbox"/>
3. Simbolico	APPARTENENZA/CONTIGUITA' A LUOGHI CONTRADDISTINTI DA UNO STATUS DI RAPPRESENTATIVITA' NELLA CULTURA LOCALE	<input type="checkbox"/>	<input checked="" type="checkbox"/>

Criteri di valutazione	Classe di sensibilità
1. Morfologico-strutturale	<input checked="" type="checkbox"/> Molto bassa
	<input type="checkbox"/> Bassa
	<input type="checkbox"/> Media
	<input type="checkbox"/> Alta



Impianto eolico nel Comune di San Severo in località "La Camera", costituito da n. 10 per una potenza complessiva di 60 MW comprese le relative opere di connessione alla rete ed infrastrutture indispensabili alla costruzione ed all'esercizio dell'impianto.

Criteri di valutazione	Classe di sensibilità
	<input type="checkbox"/> Molto alta
2. Vedutistico	<input type="checkbox"/> Molto bassa <input checked="" type="checkbox"/> Bassa <input type="checkbox"/> Media <input type="checkbox"/> Alta <input type="checkbox"/> Molto alta
3. Simbolico	<input checked="" type="checkbox"/> Molto bassa <input type="checkbox"/> Bassa <input type="checkbox"/> Media <input type="checkbox"/> Alta <input type="checkbox"/> Molto alta
Giudizio complessivo	<input type="checkbox"/> 1 Molto bassa <input type="checkbox"/> 2 - Bassa <input checked="" type="checkbox"/> 3 - Media <input type="checkbox"/> 4 - Alta <input type="checkbox"/> 5 - Molto alta

3.2.1.1 Grado di incidenza del progetto

Il grado di incidenza paesistica dell'intervento, riferito alle modifiche che saranno prodotte nell'ambiente delle opere in progetto, utilizzando criteri e parametri di valutazione relativi (incidenza morfologica e tipologica, incidenza linguistica, incidenza visiva, incidenza simbolico) è il seguente:

Criteri di valutazione	Rapporto contesto/progetto: parametri di valutazione	Incidenza:	
		SI	NO
1. Incidenza morfologica e tipologica	COERENZA O CONTRASTO DELL'OPERA RISPETTO A: - forme naturali del suolo;	<input type="checkbox"/>	<input checked="" type="checkbox"/>
	- presenza di sistemi/aree di interesse naturalistici;	<input type="checkbox"/>	<input checked="" type="checkbox"/>
	- regole morfologiche e compositive riscontrate nella organizzazione degli insediamenti e del paesaggio rurale;	<input type="checkbox"/>	<input checked="" type="checkbox"/>
	- conservazione o alterazione della continuità delle relazioni tra elementi storico - culturali o tra elementi naturalistici	<input type="checkbox"/>	<input checked="" type="checkbox"/>

Impianto eolico nel Comune di San Severo in località "La Camera", costituito da n. 10 per una potenza complessiva di 60 MW comprese le relative opere di connessione alla rete ed infrastrutture indispensabili alla costruzione ed all'esercizio dell'impianto.

Criteri di valutazione	Rapporto contesto/progetto: parametri di valutazione	Incidenza:	
		SI	NO
2. Incidenza linguistica: stile, materiali, colori	<ul style="list-style-type: none"> LINGUAGGIO DEL PROGETTO DIFFERENTE RISPETTO A QUELLO PREVALENTE NEL CONTESTO, INTESO COME INTORNO IMMEDIATO 	<input type="checkbox"/>	<input checked="" type="checkbox"/>
3. Incidenza visiva	<ul style="list-style-type: none"> INGOMBRO VISIVO OCCULTAMENTO DI VISUALI RILEVANTI PROSPETTO SU SPAZI PUBBLICI (strade, piazze) 	<input type="checkbox"/> <input type="checkbox"/> <input type="checkbox"/>	<input checked="" type="checkbox"/> <input checked="" type="checkbox"/> <input checked="" type="checkbox"/>
4. Incidenza simbolica	<ul style="list-style-type: none"> INTERFERENZA CON I LUOGHI SIMBOLICI ATTRIBUITI DALLA COMUNITÀ' LOCALE 	<input type="checkbox"/>	<input checked="" type="checkbox"/>

Criteri di valutazione	Classe di incidenza
Incidenza morfologica e tipologica	<input type="checkbox"/> Molto bassa <input checked="" type="checkbox"/> Bassa <input type="checkbox"/> Media <input type="checkbox"/> Alta <input type="checkbox"/> Molto alta
Incidenza linguistica: stile, materiali, colori	<input checked="" type="checkbox"/> Molto bassa <input type="checkbox"/> Bassa <input type="checkbox"/> Media <input type="checkbox"/> Alta <input type="checkbox"/> Molto alta
Incidenza visiva	<input checked="" type="checkbox"/> Molto bassa <input type="checkbox"/> Bassa <input type="checkbox"/> Media <input type="checkbox"/> Alta <input type="checkbox"/> Molto alta
Incidenza simbolica	<input checked="" type="checkbox"/> Molto bassa <input type="checkbox"/> Bassa <input type="checkbox"/> Media <input type="checkbox"/> Alta

Impianto eolico nel Comune di San Severo in località "La Camera", costituito da n. 10 per una potenza complessiva di 60 MW comprese le relative opere di connessione alla rete ed infrastrutture indispensabili alla costruzione ed all'esercizio dell'impianto.

Criteri di valutazione	Classe di incidenza
	<input type="checkbox"/> Molto alta
Giudizio complessivo	<input checked="" type="checkbox"/> Molto bassa
	<input type="checkbox"/> Bassa
	<input type="checkbox"/> Media
	<input type="checkbox"/> Alta
	<input type="checkbox"/> Molto alta

3.2.1.2 Determinazione del livello di impatto paesistico dell'intervento specifico

La tabella che segue esprime il grado di impatto paesistico dell'intervento specifico, rappresentato dal prodotto dei punteggi attribuiti ai giudizi complessivi relativi alla classe di sensibilità del sito e al grado di incidenza del progetto.

Tabella 3 - Determinazione dell'impatto paesistico

Impatto paesistico dell'intervento = sensibilità del sito x incidenza dell'intervento					
Classe di sensibilità del sito	Grado di incidenza del progetto				
	1	2	3	4	5
5	5	10	15	20	25
4	4	8	12	16	20
3	3	6	9	12	15
2	2	4	6	8	10
1	1	2	3	4	5

Soglia di rilevanza: 5

Soglia di tolleranza: 16

Da 1 a 4: impatto paesistico sotto la soglia di rilevanza

Da 5 a 15: impatto paesistico sopra la soglia di rilevanza ma sotto la soglia di tolleranza

Da 16 a 25: impatto paesistico sopra la soglia di tolleranza

Impianto eolico nel Comune di San Severo in località "La Camera", costituito da n. 10 per una potenza complessiva di 60 MW comprese le relative opere di connessione alla rete ed infrastrutture indispensabili alla costruzione ed all'esercizio dell'impianto.

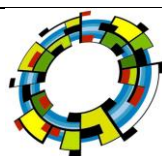
3.2.5 Aerogeneratore n. 5

	1	2	3	4	5
Grado di sensibilità del sito	<input type="checkbox"/>	<input type="checkbox"/>	<input checked="" type="checkbox"/>	<input type="checkbox"/>	<input type="checkbox"/>
Grado di incidenza del progetto	<input type="checkbox"/>	<input checked="" type="checkbox"/>	<input type="checkbox"/>	<input type="checkbox"/>	<input type="checkbox"/>
	1 – 4	5 – 15	16 – 25		
Impatto paesistico (specificare il valore)		5			

Il giudizio complessivo circa la sensibilità paesaggistica dell'intervento sulla Torre n. 05 rispetto ai tre differenti modi di valutazione (morfologico-strutturale, vedutistico, simbolico) è il seguente:

Modi di valutazione	Chiavi di lettura	SI	NO
1. Morfologico/strutturale	APPARTENENZA/CONTIGUITÀ A SISTEMI PAESISTICI - di interesse naturalistico	<input checked="" type="checkbox"/>	<input type="checkbox"/>
	- di interesse storico-artistico e/o agrario	<input checked="" type="checkbox"/>	<input type="checkbox"/>
	- di relazione (tra elementi storico-culturali, tra elementi verdi e/o siti di rilevanza naturalistica)	<input checked="" type="checkbox"/>	<input type="checkbox"/>
	APPARTENENZA/VICINANZA AD UN LUOGO CONTRADDISTINTO DA UN ELEVATO LIVELLO DI COERENZA SOTTO IL PROFILO TIPOLOGICO, LINGUISTICO E DEI VALORI DI IMMAGINE	<input type="checkbox"/>	<input checked="" type="checkbox"/>
2. Vedutistico	APPARTENENZA A PUNTI DI VISTA PANORAMICI O AD ELEMENTI DI INTERESSE STORICO, ARTISTICO E MONUMENTALE	<input type="checkbox"/>	<input checked="" type="checkbox"/>
	APPARTENENZA A CONTIGUITA' CON PERCORSI AD ELEVATA PERCORRENZA	<input type="checkbox"/>	<input checked="" type="checkbox"/>
	APPARTENENZA A PERCORSI DI FRUIZIONE PAESISTICO-AMBIENTALE	<input type="checkbox"/>	<input checked="" type="checkbox"/>
3. Simbolico	APPARTENENZA/CONTIGUITA' A LUOGHI CONTRADDISTINTI DA UNO STATUS DI RAPPRESENTATIVITA' NELLA CULTURA LOCALE	<input type="checkbox"/>	<input checked="" type="checkbox"/>

Criteri di valutazione	Classe di sensibilità
1. Morfologico-strutturale	<input checked="" type="checkbox"/> Molto bassa
	<input type="checkbox"/> Bassa
	<input type="checkbox"/> Media
	<input type="checkbox"/> Alta



Impianto eolico nel Comune di San Severo in località "La Camera", costituito da n. 10 per una potenza complessiva di 60 MW comprese le relative opere di connessione alla rete ed infrastrutture indispensabili alla costruzione ed all'esercizio dell'impianto.

Criteri di valutazione	Classe di sensibilità
	<input type="checkbox"/> Molto alta
2. Vedutistico	<input type="checkbox"/> Molto bassa <input checked="" type="checkbox"/> Bassa <input type="checkbox"/> Media <input type="checkbox"/> Alta <input type="checkbox"/> Molto alta
3. Simbolico	<input checked="" type="checkbox"/> Molto bassa <input type="checkbox"/> Bassa <input type="checkbox"/> Media <input type="checkbox"/> Alta <input type="checkbox"/> Molto alta
Giudizio complessivo	<input type="checkbox"/> 1 Molto bassa <input type="checkbox"/> 2 - Bassa <input checked="" type="checkbox"/> 3 - Media <input type="checkbox"/> 4 - Alta <input type="checkbox"/> 5 - Molto alta

3.2.1.1 Grado di incidenza del progetto

Il grado di incidenza paesistica dell'intervento, riferito alle modifiche che saranno prodotte nell'ambiente delle opere in progetto, utilizzando criteri e parametri di valutazione relativi (incidenza morfologica e tipologica, incidenza linguistica, incidenza visiva, incidenza simbolico) è il seguente:

Criteri di valutazione	Rapporto contesto/progetto: parametri di valutazione	Incidenza:	
		SI	NO
1. Incidenza morfologica e tipologica	COERENZA O CONTRASTO DELL'OPERA RISPETTO A: - forme naturali del suolo;	<input type="checkbox"/>	<input checked="" type="checkbox"/>
	- presenza di sistemi/aree di interesse naturalistici;	<input type="checkbox"/>	<input checked="" type="checkbox"/>
	- regole morfologiche e compositive riscontrate nella organizzazione degli insediamenti e del paesaggio rurale;	<input type="checkbox"/>	<input checked="" type="checkbox"/>
	- conservazione o alterazione della continuità delle relazioni tra elementi storico - culturali o tra elementi naturalistici	<input type="checkbox"/>	<input checked="" type="checkbox"/>

Impianto eolico nel Comune di San Severo in località "La Camera", costituito da n. 10 per una potenza complessiva di 60 MW comprese le relative opere di connessione alla rete ed infrastrutture indispensabili alla costruzione ed all'esercizio dell'impianto.

Criteri di valutazione	Rapporto contesto/progetto: parametri di valutazione	Incidenza:	
		SI	NO
2. Incidenza linguistica: stile, materiali, colori	<ul style="list-style-type: none"> LINGUAGGIO DEL PROGETTO DIFFERENTE RISPETTO A QUELLO PREVALENTE NEL CONTESTO, INTESO COME INTORNO IMMEDIATO 	<input type="checkbox"/>	<input checked="" type="checkbox"/>
3. Incidenza visiva	<ul style="list-style-type: none"> INGOMBRO VISIVO OCCULTAMENTO DI VISUALI RILEVANTI PROSPETTO SU SPAZI PUBBLICI (strade, piazze) 	<input type="checkbox"/> <input type="checkbox"/> <input type="checkbox"/>	<input checked="" type="checkbox"/> <input checked="" type="checkbox"/> <input checked="" type="checkbox"/>
4. Incidenza simbolica	<ul style="list-style-type: none"> INTERFERENZA CON I LUOGHI SIMBOLICI ATTRIBUITI DALLA COMUNITÀ' LOCALE 	<input type="checkbox"/>	<input checked="" type="checkbox"/>

Criteri di valutazione	Classe di incidenza
Incidenza morfologica e tipologica	<input type="checkbox"/> Molto bassa <input checked="" type="checkbox"/> Bassa <input type="checkbox"/> Media <input type="checkbox"/> Alta <input type="checkbox"/> Molto alta
Incidenza linguistica: stile, materiali, colori	<input checked="" type="checkbox"/> Molto bassa <input type="checkbox"/> Bassa <input type="checkbox"/> Media <input type="checkbox"/> Alta <input type="checkbox"/> Molto alta
Incidenza visiva	<input checked="" type="checkbox"/> Molto bassa <input type="checkbox"/> Bassa <input type="checkbox"/> Media <input type="checkbox"/> Alta <input type="checkbox"/> Molto alta
Incidenza simbolica	<input checked="" type="checkbox"/> Molto bassa <input type="checkbox"/> Bassa <input type="checkbox"/> Media <input type="checkbox"/> Alta

Impianto eolico nel Comune di San Severo in località "La Camera", costituito da n. 10 per una potenza complessiva di 60 MW comprese le relative opere di connessione alla rete ed infrastrutture indispensabili alla costruzione ed all'esercizio dell'impianto.

Criteri di valutazione	Classe di incidenza
Giudizio complessivo	<input type="checkbox"/> Molto alta
	<input checked="" type="checkbox"/> Molto bassa
	<input type="checkbox"/> Bassa
	<input type="checkbox"/> Media
	<input type="checkbox"/> Alta
	<input type="checkbox"/> Molto alta

3.2.1.2 Determinazione del livello di impatto paesistico dell'intervento specifico

La tabella che segue esprime il grado di impatto paesistico dell'intervento specifico, rappresentato dal prodotto dei punteggi attribuiti ai giudizi complessivi relativi alla classe di sensibilità del sito e al grado di incidenza del progetto.

Tabella 3 - Determinazione dell'impatto paesistico

Impatto paesistico dell'intervento = sensibilità del sito x incidenza dell'intervento					
Classe di sensibilità del sito	Grado di incidenza del progetto				
	1	2	3	4	5
5	5	10	15	20	25
4	4	8	12	16	20
3	3	6	9	12	15
2	2	4	6	8	10
1	1	2	3	4	5

Soglia di rilevanza: 5

Soglia di tolleranza: 16

Da 1 a 4: impatto paesistico sotto la soglia di rilevanza

Da 5 a 15: impatto paesistico sopra la soglia di rilevanza ma sotto la soglia di tolleranza

Da 16 a 25: impatto paesistico sopra la soglia di tolleranza

Impianto eolico nel Comune di San Severo in località “La Camera”, costituito da n. 10 per una potenza complessiva di 60 MW comprese le relative opere di connessione alla rete ed infrastrutture indispensabili alla costruzione ed all’esercizio dell’impianto.

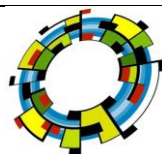
3.2.6 Aerogeneratore n. 6

	1	2	3	4	5
Grado di sensibilità del sito	<input type="checkbox"/>	<input type="checkbox"/>	<input checked="" type="checkbox"/>	<input type="checkbox"/>	<input type="checkbox"/>
Grado di incidenza del progetto	<input type="checkbox"/>	<input checked="" type="checkbox"/>	<input type="checkbox"/>	<input type="checkbox"/>	<input type="checkbox"/>
	1 – 4	5 – 15	16 – 25		
Impatto paesistico (specificare il valore)		5			

Il giudizio complessivo circa la sensibilità paesaggistica dell’intervento sulla Torre n. 06 rispetto ai tre differenti modi di valutazione (morfologico-strutturale, vedutistico, simbolico) è il seguente:

Modi di valutazione	Chiavi di lettura	SI	NO
1. Morfologico/strutturale	APPARTENENZA/CONTIGUITÀ A SISTEMI PAESISTICI - di interesse naturalistico	<input checked="" type="checkbox"/>	<input type="checkbox"/>
	- di interesse storico-artistico e/o agrario	<input checked="" type="checkbox"/>	<input type="checkbox"/>
	- di relazione (tra elementi storico-culturali, tra elementi verdi e/o siti di rilevanza naturalistica)	<input checked="" type="checkbox"/>	<input type="checkbox"/>
	APPARTENENZA/VICINANZA AD UN LUOGO CONTRADDISTINTO DA UN ELEVATO LIVELLO DI COERENZA SOTTO IL PROFILO TIPOLOGICO, LINGUISTICO E DEI VALORI DI IMMAGINE	<input type="checkbox"/>	<input checked="" type="checkbox"/>
2. Vedutistico	APPARTENENZA A PUNTI DI VISTA PANORAMICI O AD ELEMENTI DI INTERESSE STORICO, ARTISTICO E MONUMENTALE	<input type="checkbox"/>	<input checked="" type="checkbox"/>
	APPARTENENZA A CONTIGUITA’ CON PERCORSI AD ELEVATA PERCORRENZA	<input type="checkbox"/>	<input checked="" type="checkbox"/>
	APPARTENENZA A PERCORSI DI FRUIZIONE PAESISTICO-AMBIENTALE	<input type="checkbox"/>	<input checked="" type="checkbox"/>
3. Simbolico	APPARTENENZA/CONTIGUITA’ A LUOGHI CONTRADDISTINTI DA UNO STATUS DI RAPPRESENTATIVITA’ NELLA CULTURA LOCALE	<input type="checkbox"/>	<input checked="" type="checkbox"/>

Criteri di valutazione	Classe di sensibilità
1. Morfologico-strutturale	<input checked="" type="checkbox"/> Molto bassa
	<input type="checkbox"/> Bassa
	<input type="checkbox"/> Media
	<input type="checkbox"/> Alta



Impianto eolico nel Comune di San Severo in località "La Camera", costituito da n. 10 per una potenza complessiva di 60 MW comprese le relative opere di connessione alla rete ed infrastrutture indispensabili alla costruzione ed all'esercizio dell'impianto.

Criteri di valutazione	Classe di sensibilità
	<input type="checkbox"/> Molto alta
2. Vedutistico	<input type="checkbox"/> Molto bassa <input checked="" type="checkbox"/> Bassa <input type="checkbox"/> Media <input type="checkbox"/> Alta <input type="checkbox"/> Molto alta
3. Simbolico	<input checked="" type="checkbox"/> Molto bassa <input type="checkbox"/> Bassa <input type="checkbox"/> Media <input type="checkbox"/> Alta <input type="checkbox"/> Molto alta
Giudizio complessivo	<input type="checkbox"/> 1 Molto bassa <input type="checkbox"/> 2 - Bassa <input checked="" type="checkbox"/> 3 - Media <input type="checkbox"/> 4 - Alta <input type="checkbox"/> 5 - Molto alta

3.2.1.1 Grado di incidenza del progetto

Il grado di incidenza paesistica dell'intervento, riferito alle modifiche che saranno prodotte nell'ambiente delle opere in progetto, utilizzando criteri e parametri di valutazione relativi (incidenza morfologica e tipologica, incidenza linguistica, incidenza visiva, incidenza simbolico) è il seguente:

Criteri di valutazione	Rapporto contesto/progetto: parametri di valutazione	Incidenza:	
		SI	NO
1. Incidenza morfologica e tipologica	COERENZA O CONTRASTO DELL'OPERA RISPETTO A: - forme naturali del suolo;	<input type="checkbox"/>	<input checked="" type="checkbox"/>
	- presenza di sistemi/aree di interesse naturalistici;	<input type="checkbox"/>	<input checked="" type="checkbox"/>
	- regole morfologiche e compositive riscontrate nella organizzazione degli insediamenti e del paesaggio rurale;	<input type="checkbox"/>	<input checked="" type="checkbox"/>
	- conservazione o alterazione della continuità delle relazioni tra elementi storico - culturali o tra elementi naturalistici	<input type="checkbox"/>	<input checked="" type="checkbox"/>

Impianto eolico nel Comune di San Severo in località "La Camera", costituito da n. 10 per una potenza complessiva di 60 MW comprese le relative opere di connessione alla rete ed infrastrutture indispensabili alla costruzione ed all'esercizio dell'impianto.

Criteri di valutazione	Rapporto contesto/progetto: parametri di valutazione	Incidenza:	
		SI	NO
2. Incidenza linguistica: stile, materiali, colori	<ul style="list-style-type: none"> LINGUAGGIO DEL PROGETTO DIFFERENTE RISPETTO A QUELLO PREVALENTE NEL CONTESTO, INTESO COME INTORNO IMMEDIATO 	<input type="checkbox"/>	<input checked="" type="checkbox"/>
3. Incidenza visiva	<ul style="list-style-type: none"> INGOMBRO VISIVO OCCULTAMENTO DI VISUALI RILEVANTI PROSPETTO SU SPAZI PUBBLICI (strade, piazze) 	<input type="checkbox"/> <input type="checkbox"/> <input type="checkbox"/>	<input checked="" type="checkbox"/> <input checked="" type="checkbox"/> <input checked="" type="checkbox"/>
4. Incidenza simbolica	<ul style="list-style-type: none"> INTERFERENZA CON I LUOGHI SIMBOLICI ATTRIBUITI DALLA COMUNITÀ' LOCALE 	<input type="checkbox"/>	<input checked="" type="checkbox"/>

Criteri di valutazione	Classe di incidenza
Incidenza morfologica e tipologica	<input type="checkbox"/> Molto bassa <input checked="" type="checkbox"/> Bassa <input type="checkbox"/> Media <input type="checkbox"/> Alta <input type="checkbox"/> Molto alta
Incidenza linguistica: stile, materiali, colori	<input checked="" type="checkbox"/> Molto bassa <input type="checkbox"/> Bassa <input type="checkbox"/> Media <input type="checkbox"/> Alta <input type="checkbox"/> Molto alta
Incidenza visiva	<input checked="" type="checkbox"/> Molto bassa <input type="checkbox"/> Bassa <input type="checkbox"/> Media <input type="checkbox"/> Alta <input type="checkbox"/> Molto alta
Incidenza simbolica	<input checked="" type="checkbox"/> Molto bassa <input type="checkbox"/> Bassa <input type="checkbox"/> Media <input type="checkbox"/> Alta

Impianto eolico nel Comune di San Severo in località "La Camera", costituito da n. 10 per una potenza complessiva di 60 MW comprese le relative opere di connessione alla rete ed infrastrutture indispensabili alla costruzione ed all'esercizio dell'impianto.

Criteri di valutazione	Classe di incidenza
	<input type="checkbox"/> Molto alta
Giudizio complessivo	<input checked="" type="checkbox"/> Molto bassa
	<input type="checkbox"/> Bassa
	<input type="checkbox"/> Media
	<input type="checkbox"/> Alta
	<input type="checkbox"/> Molto alta

3.2.1.2 Determinazione del livello di impatto paesistico dell'intervento specifico

La tabella che segue esprime il grado di impatto paesistico dell'intervento specifico, rappresentato dal prodotto dei punteggi attribuiti ai giudizi complessivi relativi alla classe di sensibilità del sito e al grado di incidenza del progetto.

Tabella 3 - Determinazione dell'impatto paesistico

Impatto paesistico dell'intervento = sensibilità del sito x incidenza dell'intervento					
Classe di sensibilità del sito	Grado di incidenza del progetto				
	1	2	3	4	5
5	5	10	15	20	25
4	4	8	12	16	20
3	3	6	9	12	15
2	2	4	6	8	10
1	1	2	3	4	5

Soglia di rilevanza: 5

Soglia di tolleranza: 16

Da 1 a 4: impatto paesistico sotto la soglia di rilevanza

Da 5 a 15: impatto paesistico sopra la soglia di rilevanza ma sotto la soglia di tolleranza

Da 16 a 25: impatto paesistico sopra la soglia di tolleranza

Impianto eolico nel Comune di San Severo in località "La Camera", costituito da n. 10 per una potenza complessiva di 60 MW comprese le relative opere di connessione alla rete ed infrastrutture indispensabili alla costruzione ed all'esercizio dell'impianto.

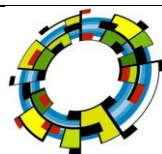
3.2.7 Aerogeneratore n. 7

	1	2	3	4	5
Grado di sensibilità del sito	<input type="checkbox"/>	<input type="checkbox"/>	<input checked="" type="checkbox"/>	<input type="checkbox"/>	<input type="checkbox"/>
Grado di incidenza del progetto	<input type="checkbox"/>	<input checked="" type="checkbox"/>	<input type="checkbox"/>	<input type="checkbox"/>	<input type="checkbox"/>
	1 – 4	5 – 15	16 – 25		
Impatto paesistico (specificare il valore)		5			

Il giudizio complessivo circa la sensibilità paesaggistica dell'intervento sulla Torre n. 07 rispetto ai tre differenti modi di valutazione (morfologico-strutturale, vedutistico, simbolico) è il seguente:

Modi di valutazione	Chiavi di lettura	SI	NO
1. Morfologico/strutturale	APPARTENENZA/CONTIGUITÀ A SISTEMI PAESISTICI - di interesse naturalistico	<input checked="" type="checkbox"/>	<input type="checkbox"/>
	- di interesse storico-artistico e/o agrario	<input checked="" type="checkbox"/>	<input type="checkbox"/>
	- di relazione (tra elementi storico-culturali, tra elementi verdi e/o siti di rilevanza naturalistica)	<input checked="" type="checkbox"/>	<input type="checkbox"/>
	APPARTENENZA/VICINANZA AD UN LUOGO CONTRADDISTINTO DA UN ELEVATO LIVELLO DI COERENZA SOTTO IL PROFILO TIPOLOGICO, LINGUISTICO E DEI VALORI DI IMMAGINE	<input type="checkbox"/>	<input checked="" type="checkbox"/>
2. Vedutistico	APPARTENENZA A PUNTI DI VISTA PANORAMICI O AD ELEMENTI DI INTERESSE STORICO, ARTISTICO E MONUMENTALE	<input type="checkbox"/>	<input checked="" type="checkbox"/>
	APPARTENENZA A CONTIGUITA' CON PERCORSI AD ELEVATA PERCORRENZA	<input type="checkbox"/>	<input checked="" type="checkbox"/>
	APPARTENENZA A PERCORSI DI FRUIZIONE PAESISTICO-AMBIENTALE	<input type="checkbox"/>	<input checked="" type="checkbox"/>
3. Simbolico	APPARTENENZA/CONTIGUITA' A LUOGHI CONTRADDISTINTI DA UNO STATUS DI RAPPRESENTATIVITA' NELLA CULTURA LOCALE	<input type="checkbox"/>	<input checked="" type="checkbox"/>

Criteri di valutazione	Classe di sensibilità
1. Morfologico-strutturale	<input checked="" type="checkbox"/> Molto bassa
	<input type="checkbox"/> Bassa
	<input type="checkbox"/> Media
	<input type="checkbox"/> Alta



Impianto eolico nel Comune di San Severo in località "La Camera", costituito da n. 10 per una potenza complessiva di 60 MW comprese le relative opere di connessione alla rete ed infrastrutture indispensabili alla costruzione ed all'esercizio dell'impianto.

Criteri di valutazione	Classe di sensibilità
	<input type="checkbox"/> Molto alta
2. Vedutistico	<input type="checkbox"/> Molto bassa <input checked="" type="checkbox"/> Bassa <input type="checkbox"/> Media <input type="checkbox"/> Alta <input type="checkbox"/> Molto alta
3. Simbolico	<input checked="" type="checkbox"/> Molto bassa <input type="checkbox"/> Bassa <input type="checkbox"/> Media <input type="checkbox"/> Alta <input type="checkbox"/> Molto alta
Giudizio complessivo	<input type="checkbox"/> 1 Molto bassa <input type="checkbox"/> 2 - Bassa <input checked="" type="checkbox"/> 3 - Media <input type="checkbox"/> 4 - Alta <input type="checkbox"/> 5 - Molto alta

3.2.1.1 Grado di incidenza del progetto

Il grado di incidenza paesistica dell'intervento, riferito alle modifiche che saranno prodotte nell'ambiente delle opere in progetto, utilizzando criteri e parametri di valutazione relativi (incidenza morfologica e tipologica, incidenza linguistica, incidenza visiva, incidenza simbolico) è il seguente:

Criteri di valutazione	Rapporto contesto/progetto: parametri di valutazione	Incidenza:	
		SI	NO
1. Incidenza morfologica e tipologica	COERENZA O CONTRASTO DELL'OPERA RISPETTO A: - forme naturali del suolo;	<input type="checkbox"/>	<input checked="" type="checkbox"/>
	- presenza di sistemi/aree di interesse naturalistici;	<input type="checkbox"/>	<input checked="" type="checkbox"/>
	- regole morfologiche e compositive riscontrate nella organizzazione degli insediamenti e del paesaggio rurale;	<input type="checkbox"/>	<input checked="" type="checkbox"/>
	- conservazione o alterazione della continuità delle relazioni tra elementi storico - culturali o tra elementi naturalistici	<input type="checkbox"/>	<input checked="" type="checkbox"/>

Impianto eolico nel Comune di San Severo in località "La Camera", costituito da n. 10 per una potenza complessiva di 60 MW comprese le relative opere di connessione alla rete ed infrastrutture indispensabili alla costruzione ed all'esercizio dell'impianto.

Criteri di valutazione	Rapporto contesto/progetto: parametri di valutazione	Incidenza:	
		SI	NO
2. Incidenza linguistica: stile, materiali, colori	<ul style="list-style-type: none"> LINGUAGGIO DEL PROGETTO DIFFERENTE RISPETTO A QUELLO PREVALENTE NEL CONTESTO, INTESO COME INTORNO IMMEDIATO 	<input type="checkbox"/>	<input checked="" type="checkbox"/>
3. Incidenza visiva	<ul style="list-style-type: none"> INGOMBRO VISIVO OCCULTAMENTO DI VISUALI RILEVANTI PROSPETTO SU SPAZI PUBBLICI (strade, piazze) 	<input type="checkbox"/> <input type="checkbox"/> <input type="checkbox"/>	<input checked="" type="checkbox"/> <input checked="" type="checkbox"/> <input checked="" type="checkbox"/>
4. Incidenza simbolica	<ul style="list-style-type: none"> INTERFERENZA CON I LUOGHI SIMBOLICI ATTRIBUITI DALLA COMUNITA' LOCALE 	<input type="checkbox"/>	<input checked="" type="checkbox"/>

Criteri di valutazione	Classe di incidenza
Incidenza morfologica e tipologica	<input type="checkbox"/> Molto bassa <input checked="" type="checkbox"/> Bassa <input type="checkbox"/> Media <input type="checkbox"/> Alta <input type="checkbox"/> Molto alta
Incidenza linguistica: stile, materiali, colori	<input checked="" type="checkbox"/> Molto bassa <input type="checkbox"/> Bassa <input type="checkbox"/> Media <input type="checkbox"/> Alta <input type="checkbox"/> Molto alta
Incidenza visiva	<input checked="" type="checkbox"/> Molto bassa <input type="checkbox"/> Bassa <input type="checkbox"/> Media <input type="checkbox"/> Alta <input type="checkbox"/> Molto alta
Incidenza simbolica	<input checked="" type="checkbox"/> Molto bassa <input type="checkbox"/> Bassa <input type="checkbox"/> Media <input type="checkbox"/> Alta

Impianto eolico nel Comune di San Severo in località "La Camera", costituito da n. 10 per una potenza complessiva di 60 MW comprese le relative opere di connessione alla rete ed infrastrutture indispensabili alla costruzione ed all'esercizio dell'impianto.

Criteri di valutazione	Classe di incidenza
Giudizio complessivo	<input type="checkbox"/> Molto alta
	<input checked="" type="checkbox"/> Molto bassa
	<input type="checkbox"/> Bassa
	<input type="checkbox"/> Media
	<input type="checkbox"/> Alta
	<input type="checkbox"/> Molto alta

3.2.1.2 Determinazione del livello di impatto paesistico dell'intervento specifico

La tabella che segue esprime il grado di impatto paesistico dell'intervento specifico, rappresentato dal prodotto dei punteggi attribuiti ai giudizi complessivi relativi alla classe di sensibilità del sito e al grado di incidenza del progetto.

Tabella 3 - Determinazione dell'impatto paesistico

Impatto paesistico dell'intervento = sensibilità del sito x incidenza dell'intervento					
Classe di sensibilità del sito	Grado di incidenza del progetto				
	1	2	3	4	5
5	5	10	15	20	25
4	4	8	12	16	20
3	3	6	9	12	15
2	2	4	6	8	10
1	1	2	3	4	5

Soglia di rilevanza: 5

Soglia di tolleranza: 16

Da 1 a 4: impatto paesistico sotto la soglia di rilevanza

Da 5 a 15: impatto paesistico sopra la soglia di rilevanza ma sotto la soglia di tolleranza

Da 16 a 25: impatto paesistico sopra la soglia di tolleranza

Impianto eolico nel Comune di San Severo in località “La Camera”, costituito da n. 10 per una potenza complessiva di 60 MW comprese le relative opere di connessione alla rete ed infrastrutture indispensabili alla costruzione ed all’esercizio dell’impianto.

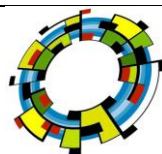
3.2.8 Aerogeneratore n. 8

	1	2	3	4	5
Grado di sensibilità del sito	<input type="checkbox"/>	<input type="checkbox"/>	<input checked="" type="checkbox"/>	<input type="checkbox"/>	<input type="checkbox"/>
Grado di incidenza del progetto	<input type="checkbox"/>	<input checked="" type="checkbox"/>	<input type="checkbox"/>	<input type="checkbox"/>	<input type="checkbox"/>
	1 – 4	5 – 15	16 – 25		
Impatto paesistico (specificare il valore)		5			

Il giudizio complessivo circa la sensibilità paesaggistica dell’intervento sulla Torre n. 08 rispetto ai tre differenti modi di valutazione (morfologico-strutturale, vedutistico, simbolico) è il seguente:

Modi di valutazione	Chiavi di lettura	SI	NO
1. Morfologico/strutturale	APPARTENENZA/CONTIGUITÀ A SISTEMI PAESISTICI - di interesse naturalistico	<input checked="" type="checkbox"/>	<input type="checkbox"/>
	- di interesse storico-artistico e/o agrario	<input checked="" type="checkbox"/>	<input type="checkbox"/>
	- di relazione (tra elementi storico-culturali, tra elementi verdi e/o siti di rilevanza naturalistica)	<input checked="" type="checkbox"/>	<input type="checkbox"/>
	APPARTENENZA/VICINANZA AD UN LUOGO CONTRADDISTINTO DA UN ELEVATO LIVELLO DI COERENZA SOTTO IL PROFILO TIPOLOGICO, LINGUISTICO E DEI VALORI DI IMMAGINE	<input type="checkbox"/>	<input checked="" type="checkbox"/>
2. Vedutistico	APPARTENENZA A PUNTI DI VISTA PANORAMICI O AD ELEMENTI DI INTERESSE STORICO, ARTISTICO E MONUMENTALE	<input type="checkbox"/>	<input checked="" type="checkbox"/>
	APPARTENENZA A CONTIGUITA’ CON PERCORSI AD ELEVATA PERCORRENZA	<input type="checkbox"/>	<input checked="" type="checkbox"/>
	APPARTENENZA A PERCORSI DI FRUIZIONE PAESISTICO-AMBIENTALE	<input type="checkbox"/>	<input checked="" type="checkbox"/>
3. Simbolico	APPARTENENZA/CONTIGUITA’ A LUOGHI CONTRADDISTINTI DA UNO STATUS DI RAPPRESENTATIVITA’ NELLA CULTURA LOCALE	<input type="checkbox"/>	<input checked="" type="checkbox"/>

Criteri di valutazione	Classe di sensibilità
1. Morfologico-strutturale	<input checked="" type="checkbox"/> Molto bassa
	<input type="checkbox"/> Bassa
	<input type="checkbox"/> Media
	<input type="checkbox"/> Alta



Impianto eolico nel Comune di San Severo in località "La Camera", costituito da n. 10 per una potenza complessiva di 60 MW comprese le relative opere di connessione alla rete ed infrastrutture indispensabili alla costruzione ed all'esercizio dell'impianto.

Criteri di valutazione	Classe di sensibilità
	<input type="checkbox"/> Molto alta
2. Vedutistico	<input type="checkbox"/> Molto bassa <input checked="" type="checkbox"/> Bassa <input type="checkbox"/> Media <input type="checkbox"/> Alta <input type="checkbox"/> Molto alta
3. Simbolico	<input checked="" type="checkbox"/> Molto bassa <input type="checkbox"/> Bassa <input type="checkbox"/> Media <input type="checkbox"/> Alta <input type="checkbox"/> Molto alta
Giudizio complessivo	<input type="checkbox"/> 1 Molto bassa <input type="checkbox"/> 2 - Bassa <input checked="" type="checkbox"/> 3 - Media <input type="checkbox"/> 4 - Alta <input type="checkbox"/> 5 - Molto alta

3.2.1.1 Grado di incidenza del progetto

Il grado di incidenza paesistica dell'intervento, riferito alle modifiche che saranno prodotte nell'ambiente delle opere in progetto, utilizzando criteri e parametri di valutazione relativi (incidenza morfologica e tipologica, incidenza linguistica, incidenza visiva, incidenza simbolico) è il seguente:

Criteri di valutazione	Rapporto contesto/progetto: parametri di valutazione	Incidenza:	
		SI	NO
1. Incidenza morfologica e tipologica	COERENZA O CONTRASTO DELL'OPERA RISPETTO A: - forme naturali del suolo;	<input type="checkbox"/>	<input checked="" type="checkbox"/>
	- presenza di sistemi/aree di interesse naturalistici;	<input type="checkbox"/>	<input checked="" type="checkbox"/>
	- regole morfologiche e compositive riscontrate nella organizzazione degli insediamenti e del paesaggio rurale;	<input type="checkbox"/>	<input checked="" type="checkbox"/>
	- conservazione o alterazione della continuità delle relazioni tra elementi storico - culturali o tra elementi naturalistici	<input type="checkbox"/>	<input checked="" type="checkbox"/>

Impianto eolico nel Comune di San Severo in località "La Camera", costituito da n. 10 per una potenza complessiva di 60 MW comprese le relative opere di connessione alla rete ed infrastrutture indispensabili alla costruzione ed all'esercizio dell'impianto.

Criteri di valutazione	Rapporto contesto/progetto: parametri di valutazione	Incidenza:	
		SI	NO
2. Incidenza linguistica: stile, materiali, colori	<ul style="list-style-type: none"> LINGUAGGIO DEL PROGETTO DIFFERENTE RISPETTO A QUELLO PREVALENTE NEL CONTESTO, INTESO COME INTORNO IMMEDIATO 	<input type="checkbox"/>	<input checked="" type="checkbox"/>
3. Incidenza visiva	<ul style="list-style-type: none"> INGOMBRO VISIVO OCCULTAMENTO DI VISUALI RILEVANTI PROSPETTO SU SPAZI PUBBLICI (strade, piazze) 	<input type="checkbox"/> <input type="checkbox"/> <input type="checkbox"/>	<input checked="" type="checkbox"/> <input checked="" type="checkbox"/> <input checked="" type="checkbox"/>
4. Incidenza simbolica	<ul style="list-style-type: none"> INTERFERENZA CON I LUOGHI SIMBOLICI ATTRIBUITI DALLA COMUNITÀ' LOCALE 	<input type="checkbox"/>	<input checked="" type="checkbox"/>

Criteri di valutazione	Classe di incidenza
Incidenza morfologica e tipologica	<input type="checkbox"/> Molto bassa <input checked="" type="checkbox"/> Bassa <input type="checkbox"/> Media <input type="checkbox"/> Alta <input type="checkbox"/> Molto alta
Incidenza linguistica: stile, materiali, colori	<input checked="" type="checkbox"/> Molto bassa <input type="checkbox"/> Bassa <input type="checkbox"/> Media <input type="checkbox"/> Alta <input type="checkbox"/> Molto alta
Incidenza visiva	<input checked="" type="checkbox"/> Molto bassa <input type="checkbox"/> Bassa <input type="checkbox"/> Media <input type="checkbox"/> Alta <input type="checkbox"/> Molto alta
Incidenza simbolica	<input checked="" type="checkbox"/> Molto bassa <input type="checkbox"/> Bassa <input type="checkbox"/> Media <input type="checkbox"/> Alta

Impianto eolico nel Comune di San Severo in località "La Camera", costituito da n. 10 per una potenza complessiva di 60 MW comprese le relative opere di connessione alla rete ed infrastrutture indispensabili alla costruzione ed all'esercizio dell'impianto.

Criteri di valutazione	Classe di incidenza
	<input type="checkbox"/> Molto alta
Giudizio complessivo	<input checked="" type="checkbox"/> Molto bassa
	<input type="checkbox"/> Bassa
	<input type="checkbox"/> Media
	<input type="checkbox"/> Alta
	<input type="checkbox"/> Molto alta

3.2.1.2 Determinazione del livello di impatto paesistico dell'intervento specifico

La tabella che segue esprime il grado di impatto paesistico dell'intervento specifico, rappresentato dal prodotto dei punteggi attribuiti ai giudizi complessivi relativi alla classe di sensibilità del sito e al grado di incidenza del progetto.

Tabella 3 - Determinazione dell'impatto paesistico

Impatto paesistico dell'intervento = sensibilità del sito x incidenza dell'intervento					
Classe di sensibilità del sito	Grado di incidenza del progetto				
	1	2	3	4	5
5	5	10	15	20	25
4	4	8	12	16	20
3	3	6	9	12	15
2	2	4	6	8	10
1	1	2	3	4	5

Soglia di rilevanza: 5

Soglia di tolleranza: 16

Da 1 a 4: impatto paesistico sotto la soglia di rilevanza

Da 5 a 15: impatto paesistico sopra la soglia di rilevanza ma sotto la soglia di tolleranza

Da 16 a 25: impatto paesistico sopra la soglia di tolleranza

Impianto eolico nel Comune di San Severo in località "La Camera", costituito da n. 10 per una potenza complessiva di 60 MW comprese le relative opere di connessione alla rete ed infrastrutture indispensabili alla costruzione ed all'esercizio dell'impianto.

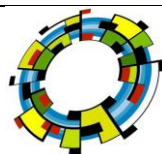
3.2.9 Aerogeneratore n. 9

	1	2	3	4	5
Grado di sensibilità del sito	<input type="checkbox"/>	<input type="checkbox"/>	<input checked="" type="checkbox"/>	<input type="checkbox"/>	<input type="checkbox"/>
Grado di incidenza del progetto	<input type="checkbox"/>	<input checked="" type="checkbox"/>	<input type="checkbox"/>	<input type="checkbox"/>	<input type="checkbox"/>
	1 – 4	5 – 15	16 – 25		
Impatto paesistico (specificare il valore)		5			

Il giudizio complessivo circa la sensibilità paesaggistica dell'intervento sulla Torre n. 09 rispetto ai tre differenti modi di valutazione (morfologico-strutturale, vedutistico, simbolico) è il seguente:

Modi di valutazione	Chiavi di lettura	SI	NO
1. Morfologico/strutturale	APPARTENENZA/CONTIGUITÀ A SISTEMI PAESISTICI - di interesse naturalistico	<input checked="" type="checkbox"/>	<input type="checkbox"/>
	- di interesse storico-artistico e/o agrario	<input checked="" type="checkbox"/>	<input type="checkbox"/>
	- di relazione (tra elementi storico-culturali, tra elementi verdi e/o siti di rilevanza naturalistica)	<input checked="" type="checkbox"/>	<input type="checkbox"/>
	APPARTENENZA/VICINANZA AD UN LUOGO CONTRADDISTINTO DA UN ELEVATO LIVELLO DI COERENZA SOTTO IL PROFILO TIPOLOGICO, LINGUISTICO E DEI VALORI DI IMMAGINE	<input type="checkbox"/>	<input checked="" type="checkbox"/>
2. Vedutistico	APPARTENENZA A PUNTI DI VISTA PANORAMICI O AD ELEMENTI DI INTERESSE STORICO, ARTISTICO E MONUMENTALE	<input type="checkbox"/>	<input checked="" type="checkbox"/>
	APPARTENENZA A CONTIGUITA' CON PERCORSI AD ELEVATA PERCORRENZA	<input type="checkbox"/>	<input checked="" type="checkbox"/>
	APPARTENENZA A PERCORSI DI FRUIZIONE PAESISTICO-AMBIENTALE	<input type="checkbox"/>	<input checked="" type="checkbox"/>
3. Simbolico	APPARTENENZA/CONTIGUITA' A LUOGHI CONTRADDISTINTI DA UNO STATUS DI RAPPRESENTATIVITA' NELLA CULTURA LOCALE	<input type="checkbox"/>	<input checked="" type="checkbox"/>

Criteri di valutazione	Classe di sensibilità
1. Morfologico-strutturale	<input checked="" type="checkbox"/> Molto bassa
	<input type="checkbox"/> Bassa
	<input type="checkbox"/> Media
	<input type="checkbox"/> Alta



Impianto eolico nel Comune di San Severo in località "La Camera", costituito da n. 10 per una potenza complessiva di 60 MW comprese le relative opere di connessione alla rete ed infrastrutture indispensabili alla costruzione ed all'esercizio dell'impianto.

Criteri di valutazione	Classe di sensibilità
	<input type="checkbox"/> Molto alta
2. Vedutistico	<input type="checkbox"/> Molto bassa <input checked="" type="checkbox"/> Bassa <input type="checkbox"/> Media <input type="checkbox"/> Alta <input type="checkbox"/> Molto alta
3. Simbolico	<input checked="" type="checkbox"/> Molto bassa <input type="checkbox"/> Bassa <input type="checkbox"/> Media <input type="checkbox"/> Alta <input type="checkbox"/> Molto alta
Giudizio complessivo	<input type="checkbox"/> 1 Molto bassa <input type="checkbox"/> 2 - Bassa <input checked="" type="checkbox"/> 3 - Media <input type="checkbox"/> 4 - Alta <input type="checkbox"/> 5 - Molto alta

3.2.1.1 Grado di incidenza del progetto

Il grado di incidenza paesistica dell'intervento, riferito alle modifiche che saranno prodotte nell'ambiente delle opere in progetto, utilizzando criteri e parametri di valutazione relativi (incidenza morfologica e tipologica, incidenza linguistica, incidenza visiva, incidenza simbolico) è il seguente:

Criteri di valutazione	Rapporto contesto/progetto: parametri di valutazione	Incidenza:	
		SI	NO
1. Incidenza morfologica e tipologica	COERENZA O CONTRASTO DELL'OPERA RISPETTO A: - forme naturali del suolo;	<input type="checkbox"/>	<input checked="" type="checkbox"/>
	- presenza di sistemi/aree di interesse naturalistici;	<input type="checkbox"/>	<input checked="" type="checkbox"/>
	- regole morfologiche e compositive riscontrate nella organizzazione degli insediamenti e del paesaggio rurale;	<input type="checkbox"/>	<input checked="" type="checkbox"/>
	- conservazione o alterazione della continuità delle relazioni tra elementi storico - culturali o tra elementi naturalistici	<input type="checkbox"/>	<input checked="" type="checkbox"/>

Impianto eolico nel Comune di San Severo in località "La Camera", costituito da n. 10 per una potenza complessiva di 60 MW comprese le relative opere di connessione alla rete ed infrastrutture indispensabili alla costruzione ed all'esercizio dell'impianto.

Criteri di valutazione	Rapporto contesto/progetto: parametri di valutazione	Incidenza:	
		SI	NO
2. Incidenza linguistica: stile, materiali, colori	<ul style="list-style-type: none"> LINGUAGGIO DEL PROGETTO DIFFERENTE RISPETTO A QUELLO PREVALENTE NEL CONTESTO, INTESO COME INTORNO IMMEDIATO 	<input type="checkbox"/>	<input checked="" type="checkbox"/>
3. Incidenza visiva	<ul style="list-style-type: none"> INGOMBRO VISIVO OCCULTAMENTO DI VISUALI RILEVANTI PROSPETTO SU SPAZI PUBBLICI (strade, piazze) 	<input type="checkbox"/> <input type="checkbox"/> <input type="checkbox"/>	<input checked="" type="checkbox"/> <input checked="" type="checkbox"/> <input checked="" type="checkbox"/>
4. Incidenza simbolica	<ul style="list-style-type: none"> INTERFERENZA CON I LUOGHI SIMBOLICI ATTRIBUITI DALLA COMUNITÀ' LOCALE 	<input type="checkbox"/>	<input checked="" type="checkbox"/>

Criteri di valutazione	Classe di incidenza
Incidenza morfologica e tipologica	<input type="checkbox"/> Molto bassa <input checked="" type="checkbox"/> Bassa <input type="checkbox"/> Media <input type="checkbox"/> Alta <input type="checkbox"/> Molto alta
Incidenza linguistica: stile, materiali, colori	<input checked="" type="checkbox"/> Molto bassa <input type="checkbox"/> Bassa <input type="checkbox"/> Media <input type="checkbox"/> Alta <input type="checkbox"/> Molto alta
Incidenza visiva	<input checked="" type="checkbox"/> Molto bassa <input type="checkbox"/> Bassa <input type="checkbox"/> Media <input type="checkbox"/> Alta <input type="checkbox"/> Molto alta
Incidenza simbolica	<input checked="" type="checkbox"/> Molto bassa <input type="checkbox"/> Bassa <input type="checkbox"/> Media <input type="checkbox"/> Alta

Impianto eolico nel Comune di San Severo in località "La Camera", costituito da n. 10 per una potenza complessiva di 60 MW comprese le relative opere di connessione alla rete ed infrastrutture indispensabili alla costruzione ed all'esercizio dell'impianto.

Criteri di valutazione	Classe di incidenza
Giudizio complessivo	<input type="checkbox"/> Molto alta
	<input checked="" type="checkbox"/> Molto bassa
	<input type="checkbox"/> Bassa
	<input type="checkbox"/> Media
	<input type="checkbox"/> Alta
	<input type="checkbox"/> Molto alta

3.2.1.2 Determinazione del livello di impatto paesistico dell'intervento specifico

La tabella che segue esprime il grado di impatto paesistico dell'intervento specifico, rappresentato dal prodotto dei punteggi attribuiti ai giudizi complessivi relativi alla classe di sensibilità del sito e al grado di incidenza del progetto.

Tabella 3 - Determinazione dell'impatto paesistico

Impatto paesistico dell'intervento = sensibilità del sito x incidenza dell'intervento					
Classe di sensibilità del sito	Grado di incidenza del progetto				
	1	2	3	4	5
5	5	10	15	20	25
4	4	8	12	16	20
3	3	6	9	12	15
2	2	4	6	8	10
1	1	2	3	4	5

Soglia di rilevanza: 5

Soglia di tolleranza: 16

Da 1 a 4: impatto paesistico sotto la soglia di rilevanza

Da 5 a 15: impatto paesistico sopra la soglia di rilevanza ma sotto la soglia di tolleranza

Da 16 a 25: impatto paesistico sopra la soglia di tolleranza

Impianto eolico nel Comune di San Severo in località "La Camera", costituito da n. 10 per una potenza complessiva di 60 MW comprese le relative opere di connessione alla rete ed infrastrutture indispensabili alla costruzione ed all'esercizio dell'impianto.

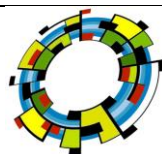
3.2.10 Aerogeneratore n. 10

	1	2	3	4	5
Grado di sensibilità del sito	<input type="checkbox"/>	<input type="checkbox"/>	<input checked="" type="checkbox"/>	<input type="checkbox"/>	<input type="checkbox"/>
Grado di incidenza del progetto	<input type="checkbox"/>	<input checked="" type="checkbox"/>	<input type="checkbox"/>	<input type="checkbox"/>	<input type="checkbox"/>
	1 – 4	5 – 15	16 – 25		
Impatto paesistico (specificare il valore)		5			

Il giudizio complessivo circa la sensibilità paesaggistica dell'intervento sulla Torre n. 10 rispetto ai tre differenti modi di valutazione (morfologico-strutturale, vedutistico, simbolico) è il seguente:

Modi di valutazione	Chiavi di lettura	SI	NO
1. Morfologico/strutturale	APPARTENENZA/CONTIGUITÀ A SISTEMI PAESISTICI - di interesse naturalistico	<input checked="" type="checkbox"/>	<input type="checkbox"/>
	- di interesse storico-artistico e/o agrario	<input checked="" type="checkbox"/>	<input type="checkbox"/>
	- di relazione (tra elementi storico-culturali, tra elementi verdi e/o siti di rilevanza naturalistica)	<input checked="" type="checkbox"/>	<input type="checkbox"/>
	APPARTENENZA/VICINANZA AD UN LUOGO CONTRADDISTINTO DA UN ELEVATO LIVELLO DI COERENZA SOTTO IL PROFILO TIPOLOGICO, LINGUISTICO E DEI VALORI DI IMMAGINE	<input type="checkbox"/>	<input checked="" type="checkbox"/>
2. Vedutistico	APPARTENENZA A PUNTI DI VISTA PANORAMICI O AD ELEMENTI DI INTERESSE STORICO, ARTISTICO E MONUMENTALE	<input type="checkbox"/>	<input checked="" type="checkbox"/>
	APPARTENENZA A CONTIGUITA' CON PERCORSI AD ELEVATA PERCORRENZA	<input type="checkbox"/>	<input checked="" type="checkbox"/>
	APPARTENENZA A PERCORSI DI FRUIZIONE PAESISTICO-AMBIENTALE	<input type="checkbox"/>	<input checked="" type="checkbox"/>
3. Simbolico	APPARTENENZA/CONTIGUITA' A LUOGHI CONTRADDISTINTI DA UNO STATUS DI RAPPRESENTATIVITA' NELLA CULTURA LOCALE	<input type="checkbox"/>	<input checked="" type="checkbox"/>

Criteri di valutazione	Classe di sensibilità
1. Morfologico-strutturale	<input checked="" type="checkbox"/> Molto bassa
	<input type="checkbox"/> Bassa
	<input type="checkbox"/> Media
	<input type="checkbox"/> Alta



Impianto eolico nel Comune di San Severo in località "La Camera", costituito da n. 10 per una potenza complessiva di 60 MW comprese le relative opere di connessione alla rete ed infrastrutture indispensabili alla costruzione ed all'esercizio dell'impianto.

Criteri di valutazione	Classe di sensibilità
	<input type="checkbox"/> Molto alta
2. Vedutistico	<input type="checkbox"/> Molto bassa <input checked="" type="checkbox"/> Bassa <input type="checkbox"/> Media <input type="checkbox"/> Alta <input type="checkbox"/> Molto alta
3. Simbolico	<input checked="" type="checkbox"/> Molto bassa <input type="checkbox"/> Bassa <input type="checkbox"/> Media <input type="checkbox"/> Alta <input type="checkbox"/> Molto alta
Giudizio complessivo	<input type="checkbox"/> 1 Molto bassa <input type="checkbox"/> 2 - Bassa <input checked="" type="checkbox"/> 3 - Media <input type="checkbox"/> 4 - Alta <input type="checkbox"/> 5 - Molto alta

3.2.1.1 Grado di incidenza del progetto

Il grado di incidenza paesistica dell'intervento, riferito alle modifiche che saranno prodotte nell'ambiente delle opere in progetto, utilizzando criteri e parametri di valutazione relativi (incidenza morfologica e tipologica, incidenza linguistica, incidenza visiva, incidenza simbolico) è il seguente:

Criteri di valutazione	Rapporto contesto/progetto: parametri di valutazione	Incidenza:	
		SI	NO
1. Incidenza morfologica e tipologica	COERENZA O CONTRASTO DELL'OPERA RISPETTO A: - forme naturali del suolo;	<input type="checkbox"/>	<input checked="" type="checkbox"/>
	- presenza di sistemi/aree di interesse naturalistici;	<input type="checkbox"/>	<input checked="" type="checkbox"/>
	- regole morfologiche e compositive riscontrate nella organizzazione degli insediamenti e del paesaggio rurale;	<input type="checkbox"/>	<input checked="" type="checkbox"/>
	- conservazione o alterazione della continuità delle relazioni tra elementi storico - culturali o tra elementi naturalistici	<input type="checkbox"/>	<input checked="" type="checkbox"/>

Impianto eolico nel Comune di San Severo in località "La Camera", costituito da n. 10 per una potenza complessiva di 60 MW comprese le relative opere di connessione alla rete ed infrastrutture indispensabili alla costruzione ed all'esercizio dell'impianto.

Criteri di valutazione	Rapporto contesto/progetto: parametri di valutazione	Incidenza:	
		SI	NO
2. Incidenza linguistica: stile, materiali, colori	<ul style="list-style-type: none"> LINGUAGGIO DEL PROGETTO DIFFERENTE RISPETTO A QUELLO PREVALENTE NEL CONTESTO, INTESO COME INTORNO IMMEDIATO 	<input type="checkbox"/>	<input checked="" type="checkbox"/>
3. Incidenza visiva	<ul style="list-style-type: none"> INGOMBRO VISIVO OCCULTAMENTO DI VISUALI RILEVANTI PROSPETTO SU SPAZI PUBBLICI (strade, piazze) 	<input type="checkbox"/> <input type="checkbox"/> <input type="checkbox"/>	<input checked="" type="checkbox"/> <input checked="" type="checkbox"/> <input checked="" type="checkbox"/>
4. Incidenza simbolica	<ul style="list-style-type: none"> INTERFERENZA CON I LUOGHI SIMBOLICI ATTRIBUITI DALLA COMUNITA' LOCALE 	<input type="checkbox"/>	<input checked="" type="checkbox"/>

Criteri di valutazione	Classe di incidenza
Incidenza morfologica e tipologica	<input type="checkbox"/> Molto bassa <input checked="" type="checkbox"/> Bassa <input type="checkbox"/> Media <input type="checkbox"/> Alta <input type="checkbox"/> Molto alta
Incidenza linguistica: stile, materiali, colori	<input checked="" type="checkbox"/> Molto bassa <input type="checkbox"/> Bassa <input type="checkbox"/> Media <input type="checkbox"/> Alta <input type="checkbox"/> Molto alta
Incidenza visiva	<input checked="" type="checkbox"/> Molto bassa <input type="checkbox"/> Bassa <input type="checkbox"/> Media <input type="checkbox"/> Alta <input type="checkbox"/> Molto alta
Incidenza simbolica	<input checked="" type="checkbox"/> Molto bassa <input type="checkbox"/> Bassa <input type="checkbox"/> Media <input type="checkbox"/> Alta

Impianto eolico nel Comune di San Severo in località "La Camera", costituito da n. 10 per una potenza complessiva di 60 MW comprese le relative opere di connessione alla rete ed infrastrutture indispensabili alla costruzione ed all'esercizio dell'impianto.

Criteri di valutazione	Classe di incidenza
	<input type="checkbox"/> Molto alta
Giudizio complessivo	<input checked="" type="checkbox"/> Molto bassa
	<input type="checkbox"/> Bassa
	<input type="checkbox"/> Media
	<input type="checkbox"/> Alta
	<input type="checkbox"/> Molto alta

3.2.1.2 Determinazione del livello di impatto paesistico dell'intervento specifico

La tabella che segue esprime il grado di impatto paesistico dell'intervento specifico, rappresentato dal prodotto dei punteggi attribuiti ai giudizi complessivi relativi alla classe di sensibilità del sito e al grado di incidenza del progetto.

Tabella 3 - Determinazione dell'impatto paesistico

Impatto paesistico dell'intervento = sensibilità del sito x incidenza dell'intervento					
Classe di sensibilità del sito	Grado di incidenza del progetto				
	1	2	3	4	5
5	5	10	15	20	25
4	4	8	12	16	20
3	3	6	9	12	15
2	2	4	6	8	10
1	1	2	3	4	5

Soglia di rilevanza: 5

Soglia di tolleranza: 16


Da 1 a 4: impatto paesistico sotto la soglia di rilevanza

Da 5 a 15: impatto paesistico sopra la soglia di rilevanza ma sotto la soglia di tolleranza

Da 16 a 25: impatto paesistico sopra la soglia di tolleranza

3.11 FOTOSIMULAZIONI

Aerogeneratore n. 1





Partnered by:




Enerwing Srl
Via Milazzo, 17 – 40121 Bologna

Pagina 92 di 97

Impianto eolico nel Comune di San Severo in località "La Camera", costituito da n. 10 per una potenza complessiva di 60 MW comprese le relative opere di connessione alla rete ed infrastrutture indispensabili alla costruzione ed all'esercizio dell'impianto.

Aerogeneratore n. 2





Partnered by:

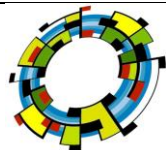



Enerwing Srl
Via Milazzo, 17 – 40121 Bologna

Pagina 93 di 97

Impianto eolico nel Comune di San Severo in località "La Camera", costituito da n. 10 per una potenza complessiva di 60 MW comprese le relative opere di connessione alla rete ed infrastrutture indispensabili alla costruzione ed all'esercizio dell'impianto.

Aerogeneratore n. 3



VEGA sas LANDSCAPE ECOLOGY
& URBAN PLANNING

Via delli Carri, 48 - 71121 Foggia - Tel. 0881.756251 - Fax 1784412324
mail: info@studiovega.org - website: www.studiovega.org

Protocollo: L6IRSH2-DOC
Data emissione: 2019
Committente: Enerwing Srl
N° commessa: 2019-017 - EOLO
File: L6IRSH2-Relazione Paesaggistica



Partnered by:

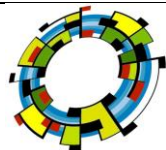



Enerwing Srl
Via Milazzo, 17 – 40121 Bologna

Pagina 94 di 97

Impianto eolico nel Comune di San Severo in località "La Camera", costituito da n. 10 per una potenza complessiva di 60 MW comprese le relative opere di connessione alla rete ed infrastrutture indispensabili alla costruzione ed all'esercizio dell'impianto.

Aerogeneratori nn. 4, 5, 6



VEGA sas LANDSCAPE ECOLOGY
& URBAN PLANNING

Via delli Carri, 48 - 71121 Foggia - Tel. 0881.756251 - Fax 1784412324
mail: info@studiovega.org - website: www.studiovega.org

Protocollo: L6IRSH2-DOC
Data emissione: 2019
Committente: Enerwing Srl
N° commessa: 2019-017 - EOLO
File: L6IRSH2-Relazione Paesaggistica

Aerogeneratore n. 7



Aerogeneratori nn. 8, 9, 10





Partnered by:



Enerwing Srl

Via Milazzo, 17 – 40121 Bologna

Pagina 97 di 97

Impianto eolico nel Comune di San Severo in località "La Camera", costituito da n. 10 per una potenza complessiva di 60 MW comprese le relative opere di connessione alla rete ed infrastrutture indispensabili alla costruzione ed all'esercizio dell'impianto.

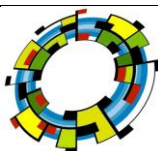
3.12 CONCLUSIONI

Questa valutazione paesaggistica-ambientale mette in evidenza che il livello di impatto paesaggistico prodotto per effetto della realizzazione delle opere previste nell'intervento è parametricamente AL MASSIMO pari a 4, ovvero impatto sotto la soglia di tolleranza e pertanto possiamo affermare che l'intervento non comporta un elevato impatto paesaggistico e pertanto possiamo ritenere che la proposta è compatibile con gli indirizzi, direttive e prescrizioni di tutela paesaggistica.

È dunque possibile affermare che dall'analisi dei foto-inserimenti realizzati, al fine di identificare il grado di intrusione visuale del progetto, non si ravvisano elementi che possano incidere sull'assetto paesaggistico dell'area interessata dal progetto e che le scelte progettuali effettuate favoriscono l'inserimento del nuovo intervento nel contesto paesaggistico di riferimento rispetto ai beni e luoghi paesaggistici individuati dal PPTR.

Foggia, Ottobre 2019

Il tecnico
Arch. Antonio Demaio



VEGA sas LANDSCAPE ECOLOGY
& URBAN PLANNING

Via dell' Carri, 48 - 71121 Foggia - Tel. 0881.756251 - Fax 1784412324
mail: info@studiovega.org - website: www.studiovega.org

Protocollo: L6IRSH2-DOC
Data emissione: 2019
Committente: Enerwing Srl
N° commessa: 2019-017 - EOLO
File: L6IRSH2-Relazione Paesaggistica