

PROGETTO PER LA RIQUALIFICAZIONE, LA VALORIZZAZIONE E LA GESTIONE DEL PORTO TURISTICO DI VILLANOVA DI OSTUNI (BR)
ISTANZA DI CONCESSIONE DEMANIALE MARITTIMA AI SENSI DELL'ARTICOLO 36 DEL CODICE DELLA NAVIGAZIONE



COMMITTENTE
A.T.I.: C.R. COSTRUZIONI S.r.l. - FRAVER S.r.l.

RESPONSABILE DEL PROCEDIMENTO
dott. ing. Roberto MELPIGNANO - Dirigente U.T.C.

PROGETTISTI

COORDINAMENTO
prof. dott. ing. Vitantonio VITONE (resp.) - **dott. ing. Luigi MAGGI**

PROGETTAZIONE GENERALE, OPERE EDILI, OPERE STRUTTURALI - RESTAURO EDIFICI STORICI
dott. ing. Francesco NOTARO (resp.) - **dott. arch. Annunziata DEL MONACO** (resp.) - **dott. Grazia CAVALLO**

OPERE PORTUALI DI DIFESA - OPERE A MARE - INTERVENTI DI DRAGAGGIO - STUDIO METEO MARINO
dott. ing. Gianluca LOLIVA

IMPIANTI IDRICO-SANITARIO, TRATTAMENTO ACQUE METEORICHE, DISTRIBUZIONE CARBURANTE
dott. ing. Vitantonio MASTRO

IMPIANTI ANTINCENDIO
dott. ing. Francesco NOTARO

IMPIANTI ELETTRICI E SPECIALI, ILLUMINAZIONE, FOTOVOLTAICO, CLIMATIZZAZIONE
dott. ing. Angelo Raffaele Vito RIZZO

SISTEMAZIONI ESTERNE E ARREDO URBANO
dott. arch. Valentina SANTORO

ARCHEOLOGIA
dott. Gianpaolo COLUCCI - **dott. arch. Valentina SANTORO** - **dott. Giuseppina GALIANDRO**

IMPATTO AMBIENTALE
dott. arch. Vittoria BIEGO (ACQUATECNO S.R.L.) (resp.) - **dott. Mario IMPERATRICE** - **dott. ing. Ania TROVISO**

GEOLOGIA
dott. Antonio Mattia FUSCO

COORDINAMENTO DELLA SICUREZZA IN FASE DI PROGETTAZIONE
dott. ing. Giuseppe DI GREGORIO

PROGETTO DI FATTIBILITA' TECNICA ED ECONOMICA

Titolo
DRAGAGGIO DEI FONDALI
Planimetria con individuazione aree di
immersione e di controllo

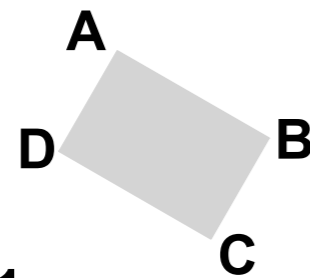
Elaborato
PF-DRAG.T04

Data
Agosto 2019

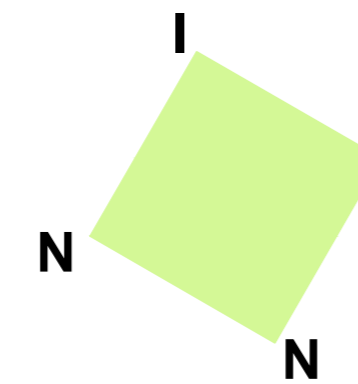
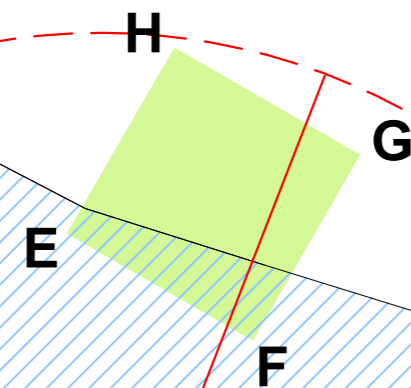
Scala
-

Punto/vertice	Latitudine	Longitudine
A	40° 51.638' N	17° 37.192' E
B	40° 51.231' N	17° 38.124' E
C	40° 50.747' N	17° 37.783' E
D	40° 51.163' N	17° 36.857' E
E	40° 49.363' N	17° 35.333' E
F	40° 48.831' N	17° 36.460' E
G	40° 49.760' N	17° 37.074' E
H	40° 50.220' N	17° 36.023' E
I	40° 50.839' N	17° 40.259' E
L	40° 50.358' N	17° 41.443' E
M	40° 49.473' N	17° 40.760' E
N	40° 49.970' N	17° 39.598' E

Area di deposito



Area di controllo n.1



Area di controllo n.2

Limite 3 miglia nautiche

Villanova porto

SIC Posidonia