PLANIMETRIA DI INQUADRAMENTO
Scala 1:5.000

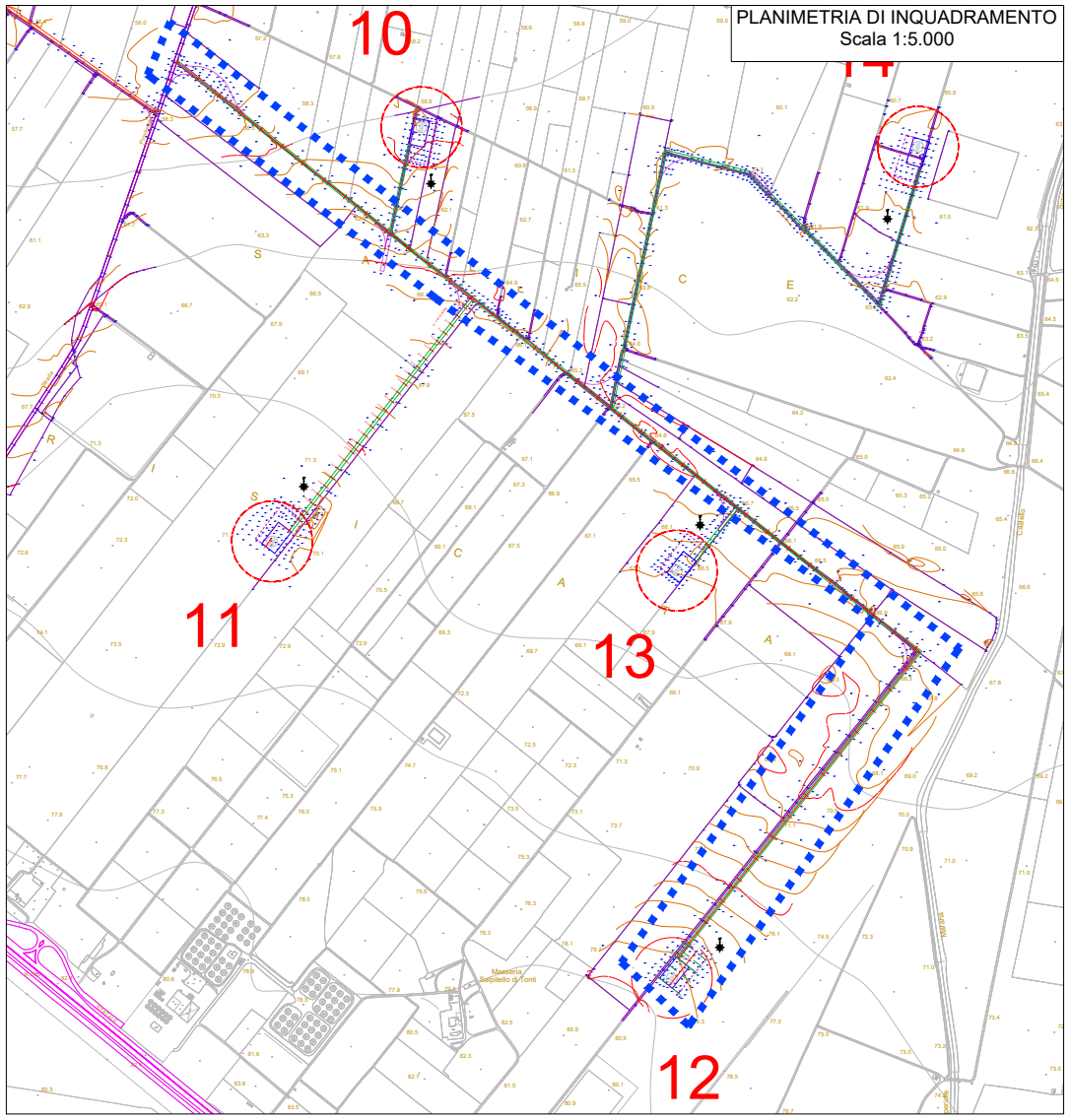
10
14
11
13
12
S
R
C
E
A

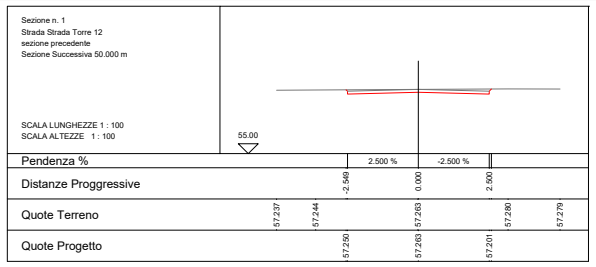
Sezione n. 1
Strada Strada Torre 12
sezione precedente
Sezione Successiva 50.000 m
SCALA LUNGHEZZE 1 : 100
SCALA ALTEZZE 1 : 100
55.00
Pendenza %
2.500 %
-2.500 %
Distanze Proggressive
-2.549
0.000
2.500
Quote Terreno
57.237
57.244
57.263
57.280
57.279
Quote Progetto
57.250
57.263
57.201

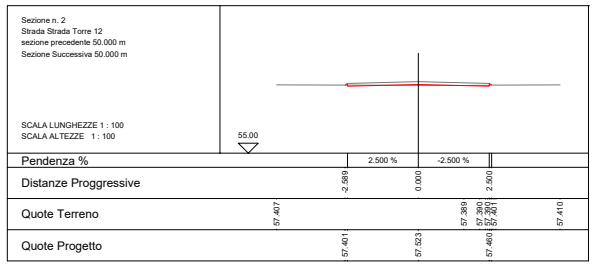
Sezione n. 2
Strada Strada Torre 12
sezione precedente 50.000 m
Sezione Successiva 50.000 m
SCALA LUNGHEZZE 1 : 100
SCALA ALTEZZE 1 : 100
55.00
Pendenza %
2.500 %
-2.500 %
Distanze Proggressive
-2.589
0.000
2.500
Quote Terreno
57.407
57.389
57.390
57.390
57.401
57.410
Quote Progetto
57.401
57.523
57.460

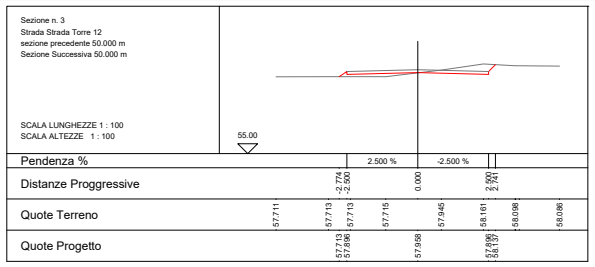
Sezione n. 3
Strada Strada Torre 12
sezione precedente 50.000 m
Sezione Successiva 50.000 m
SCALA LUNGHEZZE 1 : 100
SCALA ALTEZZE 1 : 100
55.00
Pendenza %
2.500 %
-2.500 %
Distanze Proggressive
-2.774
-2.500
0.000
2.500
2.741
Quote Terreno
57.711
57.713
57.713
57.715
57.945
58.161
58.098
58.086
Quote Progetto
57.713
57.896
57.958
57.896
58.137

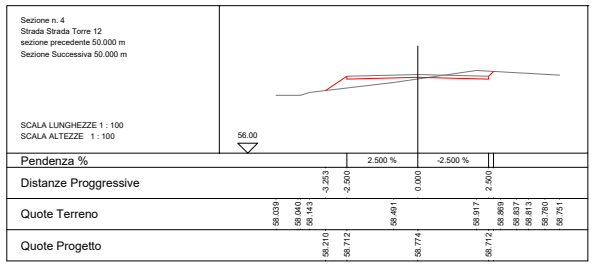
Sezione n. 4
Strada Strada Torre 12
sezione precedente 50.000 m
Sezione Successiva 50.000 m
SCALA LUNGHEZZE 1 : 100
SCALA ALTEZZE 1 : 100
56.00
Pendenza %
2.500 %
-2.500 %
Distanze Proggressive
-3.253
-2.500
0.000
2.500
Quote Terreno
58.039
58.040
58.143
58.491
58.917
58.869
58.837
58.813
58.780
58.751
Quote Progetto
58.210
58.712
58.774
58.712

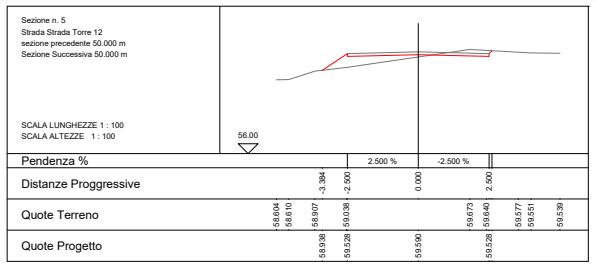
Sezione n. 5
Strada Strada Torre 12
sezione precedente 50.000 m
Sezione Successiva 50.000 m
SCALA LUNGHEZZE 1 : 100
SCALA ALTEZZE 1 : 100
56.00
Pendenza %
2.500 %
-2.500 %
Distanze Proggressive
-3.384
-2.500
0.000
2.500
Quote Terreno
58.604
58.610
58.907
59.038
59.673
59.640
59.577
59.551
59.539
Quote Progetto
58.938
59.528
59.590
59.528

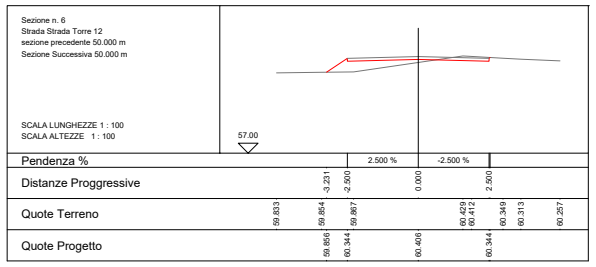
Sezione n. 6
Strada Strada Torre 12
sezione precedente 50.000 m
Sezione Successiva 50.000 m
SCALA LUNGHEZZE 1 : 100
SCALA ALTEZZE 1 : 100
57.00
Pendenza %
2.500 %
-2.500 %
Distanze Proggressive
-3.231
-2.500
0.000
2.500
Quote Terreno
59.833
59.854
59.867
60.429
60.412
60.349
60.313
60.257
Quote Progetto
59.856
60.344
60.406
60.344

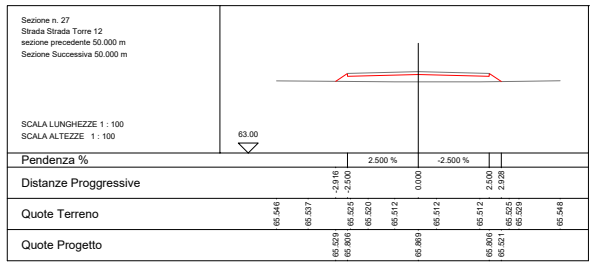
Sezione n. 27
Strada Strada Torre 12
sezione precedente 50.000 m
Sezione Successiva 50.000 m
SCALA LUNGHEZZE 1 : 100
SCALA ALTEZZE 1 : 100
63.00
Pendenza %
2.500 %
-2.500 %
Distanze Proggressive
-2.916
-2.500
0.000
2.500
2.928
Quote Terreno
65.546
65.537
65.525
65.520
65.512
65.512
65.512
65.525
65.529
65.548
Quote Progetto
65.529
65.806
65.869
65.806
65.521

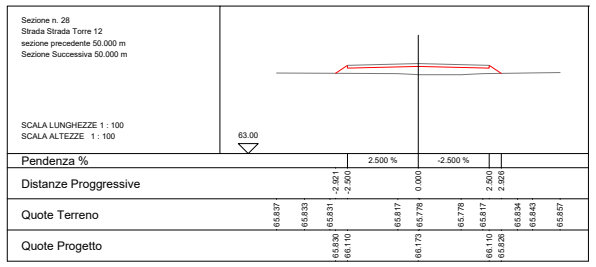
Sezione n. 28
Strada Strada Torre 12
sezione precedente 50.000 m
Sezione Successiva 50.000 m
SCALA LUNGHEZZE 1 : 100
SCALA ALTEZZE 1 : 100
63.00
Pendenza %
2.500 %
-2.500 %
Distanze Proggressive
-2.921
-2.500
0.000
2.500
2.926
Quote Terreno
65.837
65.833
65.831
65.817
65.778
65.778
65.817
65.834
65.843
65.857
Quote Progetto
65.830
66.110
66.173
66.110
65.826

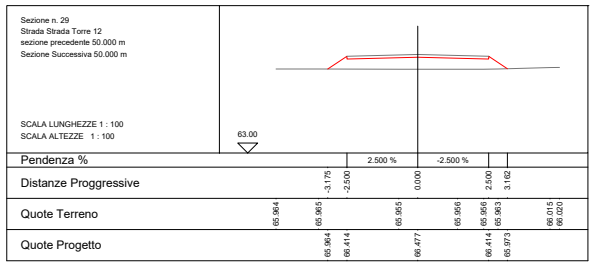
Sezione n. 29
Strada Strada Torre 12
sezione precedente 50.000 m
Sezione Successiva 50.000 m
SCALA LUNGHEZZE 1 : 100
SCALA ALTEZZE 1 : 100
63.00
Pendenza %
2.500 %
-2.500 %
Distanze Proggressive
-3.175
-2.500
0.000
2.500
3.162
Quote Terreno
65.964
65.965
65.955
65.956
65.956
65.963
66.015
66.020
Quote Progetto
65.964
66.414
66.477
66.414
65.973

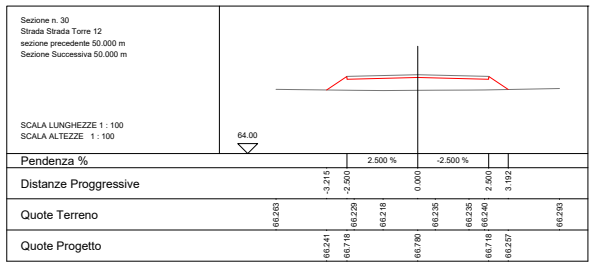
Sezione n. 30
Strada Strada Torre 12
sezione precedente 50.000 m
Sezione Successiva 50.000 m
SCALA LUNGHEZZE 1 : 100
SCALA ALTEZZE 1 : 100
64.00
Pendenza %
2.500 %
-2.500 %
Distanze Proggressive
-3.215
-2.500
0.000
2.500
3.192
Quote Terreno
66.263
66.229
66.218
66.235
66.235
66.240
66.293
Quote Progetto
66.241
66.718
66.780
66.718
66.257

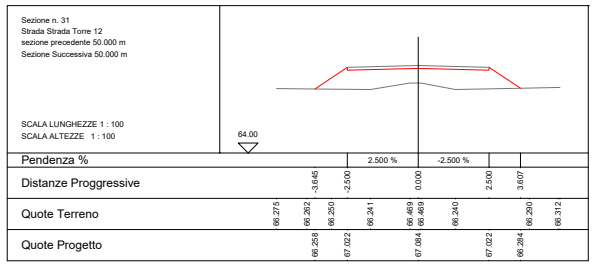
Sezione n. 31
Strada Strada Torre 12
sezione precedente 50.000 m
Sezione Successiva 50.000 m
SCALA LUNGHEZZE 1 : 100
SCALA ALTEZZE 1 : 100
64.00
Pendenza %
2.500 %
-2.500 %
Distanze Proggressive
-3.645
-2.500
0.000
2.500
3.607
Quote Terreno
66.275
66.262
66.250
66.241
66.469
66.469
66.240
66.290
66.312
Quote Progetto
66.258
67.022
67.084
67.022
66.284

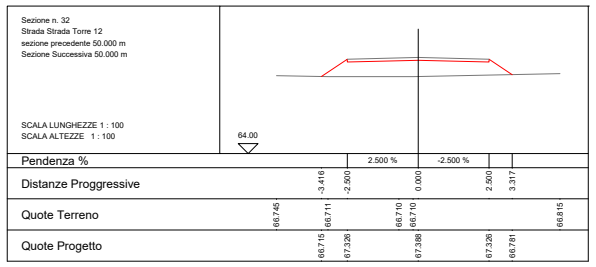
Sezione n. 32
Strada Strada Torre 12
sezione precedente 50.000 m
Sezione Successiva 50.000 m
SCALA LUNGHEZZE 1 : 100
SCALA ALTEZZE 1 : 100
64.00
Pendenza %
2.500 %
-2.500 %
Distanze Proggressive
-3.416
-2.500
0.000
2.500
3.317
Quote Terreno
66.745
66.711
66.710
66.710
66.815
Quote Progetto
66.715
67.326
67.388
67.326
66.781

PLANIMETRIA NUOVA STRADA DI ACCESSO ALLA TORRE N. 12


0.00
20.00
40.00
60.00
80.00
1
2
3
4
5
Strada Torre n. 11

Scala 1:500

NEW GREEN ENERGY s.r.l.
Via Diocleziano, 107- 80125 NAPOLI

REGIONE PUGLIA
COMUNE DI ORTA NOVA E CERIGNOLA (FG)

PROGETTO DEFINITIVO PER LA REALIZZAZIONE DI UN PARCO EOLICO NEI TERRITORI DEI COMUNI DI CERIGNOLA E ORTA NOVA (FG) IN LOCALITA' " SALICE- LA PADULETTA"

PROGETTISTI:

M&M ENGINEERING S.r.l.
Sede Operativa:
Via I Maggio, n. 4
71045 Orta Nova (FG) - Italy
tel/fax (+39) 0885791912
ing.marianomarseglia@gmail.com

Progettisti :
Ing. Mariano Marseglia
Ing. Giuseppe Federico Zingarelli

Collaborazioni
Ing. Giovanna Scuderi
Ing. Dionisio Staffieri
Geom. Francesco Mangino
Geom. Claudio A. Zingarelli

PROPONENTE:

NEW GREEN ENERGY S.r.l.
Via Diocleziano n.107-
80125 NAPOLI
newgreen@pec.it- info@newgreen.it

ELABORATO	TITOLO	COMMESSA
		02 EOL-2018
		CODICE ELABORATO
OCV-23-c	PROFILI LONGITUDINALI E SEZIONI DELLA VIABILITA' DI NUOVA REALIZZAZIONE - TORRE N. 12 - ELABORATO INTEGRATIVO	EOL-OCV-23-c

REVISIONE		NOME FILE	Scala
00	Tutte le informazioni tecniche contenute nel presente documento sono di proprietà esclusiva dello Studio M&M Enginering S.r.l. e non possono essere riprodotte, divulgate o comunque utilizzate senza la preventiva autorizzazione scritta.(art. 2575 c.c.)	EOL-OCV-23-c.dwg	Varie

REV	DATA	MODIFICA	Elaborato	Controllato	Approvato
00	05/10/2019	Prima emissione - Richiesta integrazione 09/10/2019	Mangino	Marseglia	Angelone
01					
02					
03					
04					
05					
06					

PLANIMETRIA DI INQUADRAMENTO

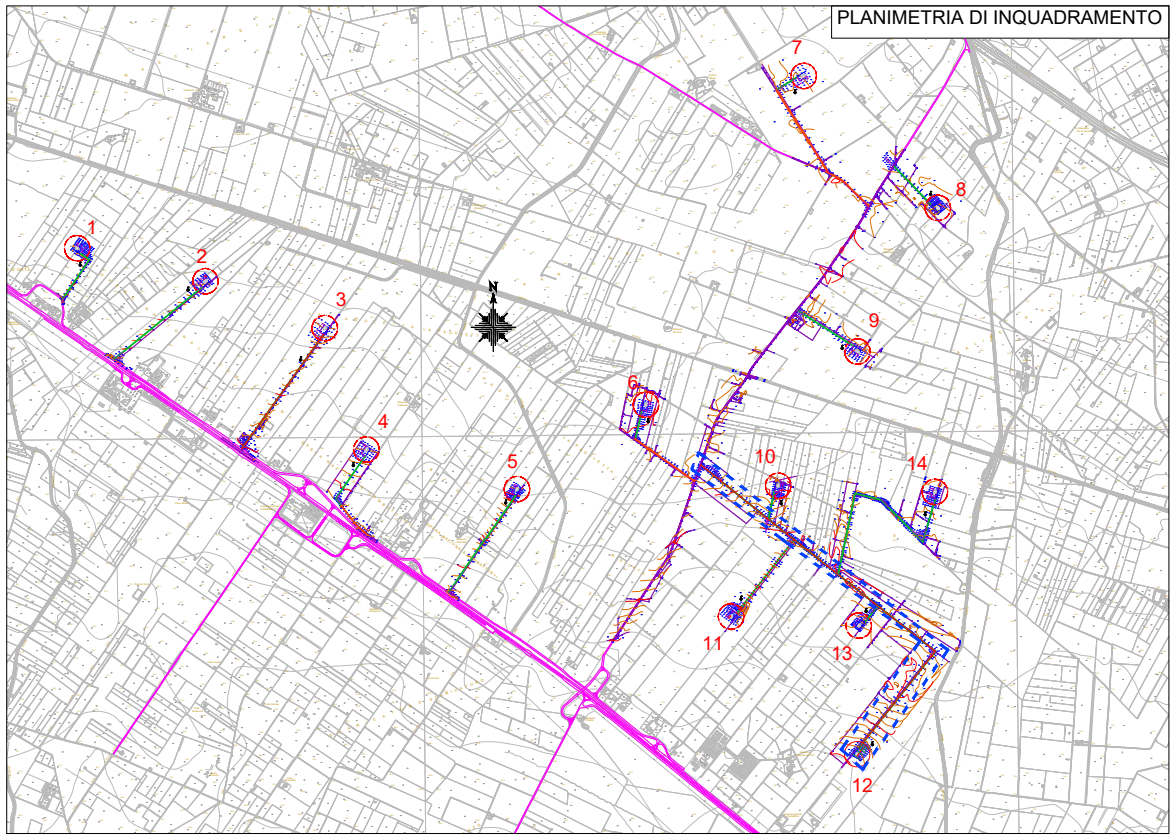
1
2
3
4
5
6
7
8
9
10
11
12
13
14
N


Pendenza % Progetto
0.519 %
1.632 %
PROFILO STRADALE
STRADA TORRE n. 12
SCALA LUNGHEZZE 1 : 1000
SCALA ALTEZZE 1 : 200
55.00
Sezioni
1
2
3
4
5
Quote Terreno
57.263
57.353
57.584
58.145
58.774
59.407
60.041
Quote di Progetto
57.263
57.523
57.958
58.774
59.590
Distanze parziali Terreno
40.000
40.000
40.000
40.000
40.000
40.000
Distanze progressive Terreno
0.000
40.000
80.000
120.000
160.000
200.000
240.000
Ettometriche
1
2
Andamento planim.

Sezione n. 7
Strada Strada Torre 12
sezione precedente 50.000 m
Sezione Successiva 50.000 m

SCALA LUNGHEZZE 1 : 100
SCALA ALTEZZE 1 : 100

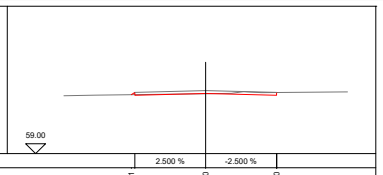

Pendenza %	2.500 % -2.500 %
Distanze Proggressive	-2.621 0.000 2.500
Quote Terreno	61.040 61.062 61.114 61.123 61.185 61.149 61.177
Quote Progetto	61.079 61.222 61.160

Sezione n. 9
Strada Strada Torre 12
sezione precedente 50.000 m
Sezione Successiva 50.000 m

SCALA LUNGHEZZE 1 : 100
SCALA ALTEZZE 1 : 100

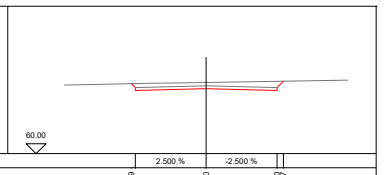

Pendenza %	2.500 % -2.500 %
Distanze Proggressive	-2.639 0.000 2.500 2.727
Quote Terreno	62.417 62.480 62.489 62.498 62.575 62.590
Quote Progetto	62.466 62.390 62.328 62.555

Sezione n. 11
Strada Strada Torre 12
sezione precedente 50.000 m
Sezione Successiva 50.000 m

SCALA LUNGHEZZE 1 : 100
SCALA ALTEZZE 1 : 100

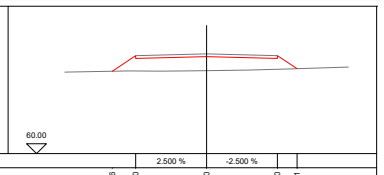

Pendenza %	2.500 % -2.500 %
Distanze Proggressive	-3.326 -2.500 0.000 2.500 3.191
Quote Terreno	62.875 62.916 62.910 62.919 62.931 62.946 62.985 63.051
Quote Progetto	62.905 63.456 63.519 63.456 62.995

Sezione n. 13
Strada Strada Torre 12
sezione precedente 50.000 m
Sezione Successiva 50.000 m

SCALA LUNGHEZZE 1 : 100
SCALA ALTEZZE 1 : 100

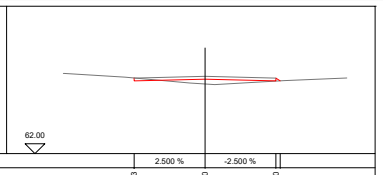

Pendenza %	2.500 % -2.500 %
Distanze Proggressive	-2.503 0.000 2.500
Quote Terreno	64.828 64.696 64.488 64.433 64.572 64.665
Quote Progetto	64.667 64.727 64.664

Sezione n. 15
Strada Strada Torre 12
sezione precedente 50.000 m
Sezione Successiva 50.000 m

SCALA LUNGHEZZE 1 : 100
SCALA ALTEZZE 1 : 100

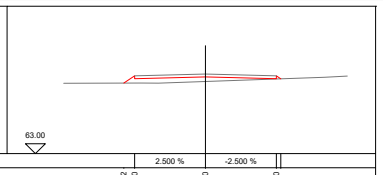

Pendenza %	2.500 % -2.500 %
Distanze Proggressive	-2.882 -2.500 0.000 2.500
Quote Terreno	65.481 65.491 65.486 65.692 65.735
Quote Progetto	65.488 65.743 65.806 65.743

Sezione n. 8
Strada Strada Torre 12
sezione precedente 50.000 m
Sezione Successiva 50.000 m

SCALA LUNGHEZZE 1 : 100
SCALA ALTEZZE 1 : 100

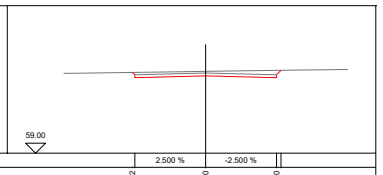

Pendenza %	2.500 % -2.500 %
Distanze Proggressive	-2.582 0.000 2.500
Quote Terreno	61.815 61.821 61.855 61.886 61.902 61.933 61.952
Quote Progetto	61.846 61.826 61.763

Sezione n. 10
Strada Strada Torre 12
sezione precedente 50.000 m
Sezione Successiva 50.000 m

SCALA LUNGHEZZE 1 : 100
SCALA ALTEZZE 1 : 100

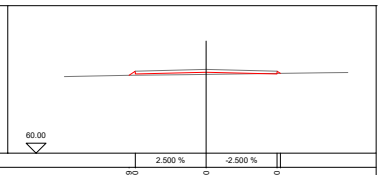

Pendenza %	2.500 % -2.500 %
Distanze Proggressive	-2.719 -2.500 0.000 2.500
Quote Terreno	62.700 62.715 62.723 62.747 62.769 62.797 62.834 62.845
Quote Progetto	62.746 62.892 62.954 62.892

Sezione n. 12
Strada Strada Torre 12
sezione precedente 50.000 m
Sezione Successiva 50.000 m

SCALA LUNGHEZZE 1 : 100
SCALA ALTEZZE 1 : 100

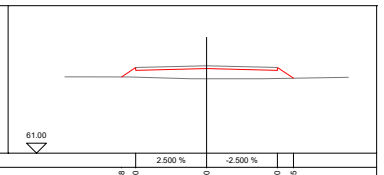

Pendenza %	2.500 % -2.500 %
Distanze Proggressive	-2.998 -2.500 0.000 2.500 3.065
Quote Terreno	63.694 63.691 63.688 63.625 63.625 63.625 63.677
Quote Progetto	63.688 64.020 64.083 64.020 63.644

Sezione n. 14
Strada Strada Torre 12
sezione precedente 50.000 m
Sezione Successiva 50.000 m

SCALA LUNGHEZZE 1 : 100
SCALA ALTEZZE 1 : 100

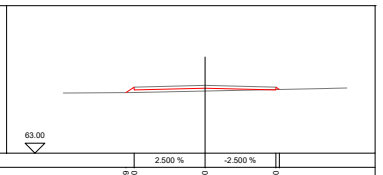

Pendenza %	2.500 % -2.500 %
Distanze Proggressive	-2.789 -2.500 0.000 2.500
Quote Terreno	65.121 65.125 65.130 65.138 65.283 65.298
Quote Progetto	65.136 65.329 65.392 65.329

Sezione n. 16
Strada Strada Torre 12
sezione precedente 50.000 m
Sezione Successiva 50.000 m

SCALA LUNGHEZZE 1 : 100
SCALA ALTEZZE 1 : 100

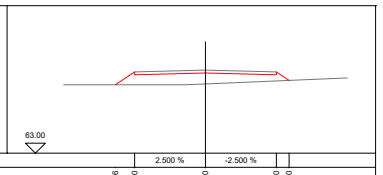

Pendenza %	2.500 % -2.500 %
Distanze Proggressive	-3.176 -2.500 0.000 2.500 2.950
Quote Terreno	65.413 65.414 65.414 65.428 65.652
Quote Progetto	65.414 65.865 65.927 65.865 65.565

Sezione n. 33
Strada Strada Torre 12
sezione precedente 50.000 m
Sezione Successiva 50.000 m

SCALA LUNGHEZZE 1 : 100
SCALA ALTEZZE 1 : 100

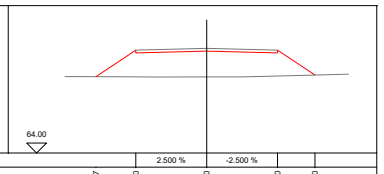

Pendenza %	2.500 % -2.500 %
Distanze Proggressive	-3.907 -2.500 0.000 2.500 3.820
Quote Terreno	66.697 66.687 66.682 66.682 66.683 66.744 66.780
Quote Progetto	66.692 67.630 67.692 67.630 66.750

Sezione n. 35
Strada Strada Torre 12
sezione precedente 50.000 m
Sezione Successiva 50.000 m

SCALA LUNGHEZZE 1 : 100
SCALA ALTEZZE 1 : 100

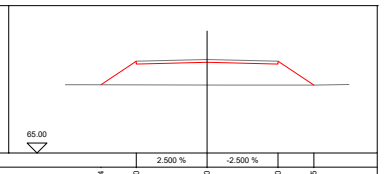

Pendenza %	2.500 % -2.500 %
Distanze Proggressive	-3.744 -2.500 0.000 2.500 3.765
Quote Terreno	67.411 67.410 67.395 67.394 67.394 67.394 67.418
Quote Progetto	67.408 68.238 68.300 68.238 67.394

Sezione n. 37
Strada Strada Torre 12
sezione precedente 50.000 m
Sezione Successiva 50.000 m

SCALA LUNGHEZZE 1 : 100
SCALA ALTEZZE 1 : 100

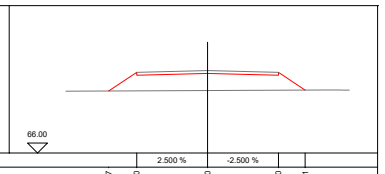

Pendenza %	2.500 % -2.500 %
Distanze Proggressive	-3.487 -2.500 0.000 2.500 3.441
Quote Terreno	68.181 68.221 68.223 68.219
Quote Progetto	68.187 68.845 68.908 68.845 68.218

Sezione n. 39
Strada Strada Torre 12
sezione precedente 50.000 m
Sezione Successiva 50.000 m

SCALA LUNGHEZZE 1 : 100
SCALA ALTEZZE 1 : 100

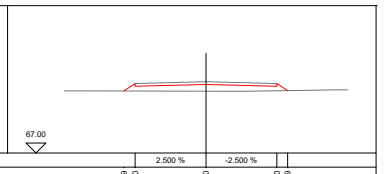

Pendenza %	2.500 % -2.500 %
Distanze Proggressive	-2.899 -2.500 0.000 2.500 2.879
Quote Terreno	69.192 69.192 69.177 69.225 69.225
Quote Progetto	69.187 69.453 69.516 69.453 69.201

Sezione n. 41
Strada Strada Torre 12
sezione precedente 50.000 m
Sezione Successiva 50.000 m

SCALA LUNGHEZZE 1 : 100
SCALA ALTEZZE 1 : 100

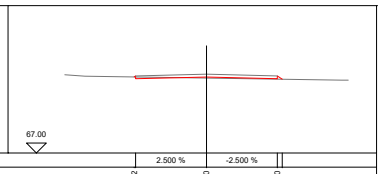

Pendenza %	2.500 % -2.500 %
Distanze Proggressive	-2.552 0.000 2.500
Quote Terreno	69.762 69.711 69.570 69.570
Quote Progetto	69.684 69.781 69.719

Sezione n. 34
Strada Strada Torre 12
sezione precedente 50.000 m
Sezione Successiva 50.000 m

SCALA LUNGHEZZE 1 : 100
SCALA ALTEZZE 1 : 100

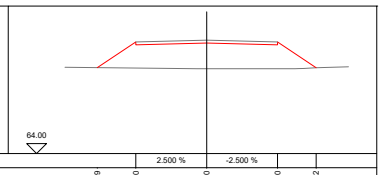

Pendenza %	2.500 % -2.500 %
Distanze Proggressive	-3.859 -2.500 0.000 2.500 3.862
Quote Terreno	67.039 66.991 66.991 66.991 66.994 67.025 67.058
Quote Progetto	67.027 67.934 67.996 67.934 67.026

Sezione n. 36
Strada Strada Torre 12
sezione precedente 50.000 m
Sezione Successiva 50.000 m

SCALA LUNGHEZZE 1 : 100
SCALA ALTEZZE 1 : 100

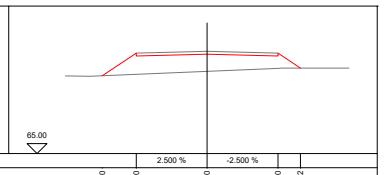

Pendenza %	2.500 % -2.500 %
Distanze Proggressive	-3.700 -2.500 0.000 2.500 3.292
Quote Terreno	67.736 67.723 68.004 68.014 68.014
Quote Progetto	67.742 68.541 68.604 68.541 68.014

Sezione n. 38
Strada Strada Torre 12
sezione precedente 50.000 m
Sezione Successiva 50.000 m

SCALA LUNGHEZZE 1 : 100
SCALA ALTEZZE 1 : 100

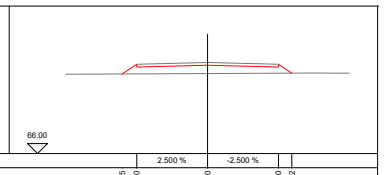

Pendenza %	2.500 % -2.500 %
Distanze Proggressive	-3.015 -2.500 0.000 2.500 2.972
Quote Terreno	68.797 68.801 68.838 68.836 68.836
Quote Progetto	68.806 69.149 69.212 69.149 68.834

Sezione n. 40
Strada Strada Torre 12
sezione precedente 50.000 m
Sezione Successiva 50.000 m

SCALA LUNGHEZZE 1 : 100
SCALA ALTEZZE 1 : 100

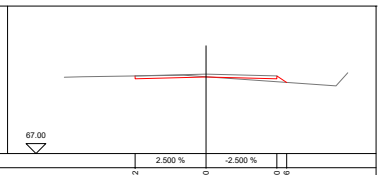

Pendenza %	2.500 % -2.500 %
Distanze Proggressive	-2.502 0.000 2.500 2.846
Quote Terreno	69.691 69.707 69.761 69.384 69.848
Quote Progetto	69.735 69.799 69.736 69.506

Sezione n. 42
Strada Strada Torre 12
sezione precedente 50.000 m
Sezione Successiva 50.000 m

SCALA LUNGHEZZE 1 : 100
SCALA ALTEZZE 1 : 100

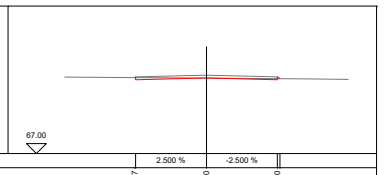

Pendenza %	2.500 % -2.500 %
Distanze Proggressive	-2.537 0.000 2.500
Quote Terreno	69.694 69.632 69.614
Quote Progetto	69.676 69.763 69.701

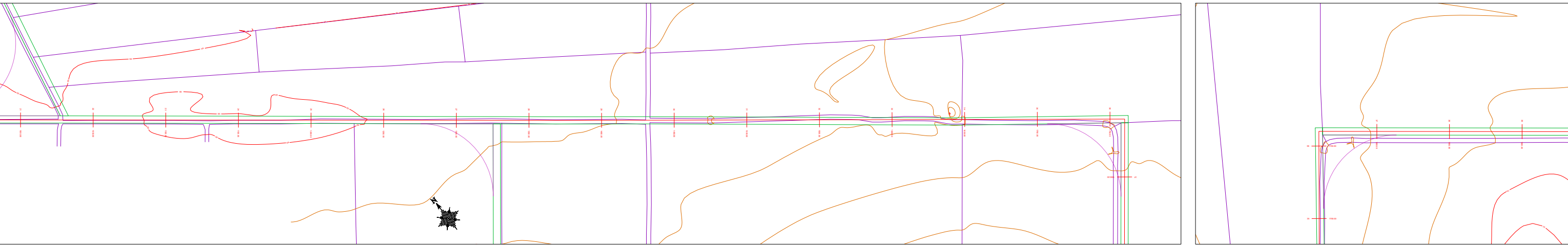

1.128 %
1.330 %
0.242 %
0.535 %
0.216 %
-0.574 %
-0.779 %

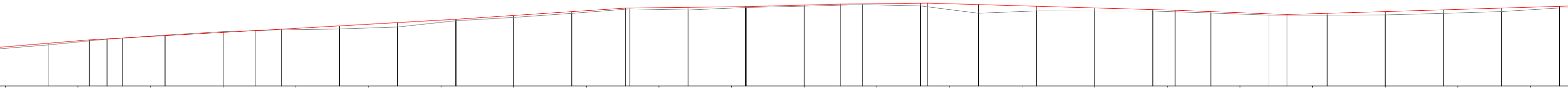

6 7 8 9 10 11 12 13 14 15 16 17 18 19 20 21 22 23 24 25 26 27

60.674 61.456 62.025 62.509 62.749 62.868 63.141 63.992 64.455 65.014 65.636 65.482 65.833 66.017 66.231 66.049 65.030 65.357 65.345 65.343 65.060 64.763 64.762 64.802 65.011 65.262 65.761

60.406 61.222 61.826 62.390 62.954 63.519 64.083 64.727 65.392 65.806 65.927 66.167 66.354 66.342 66.055 65.768 65.481 65.102 64.957 65.261 65.565 65.869

40.000 40.000 40.000 40.000 40.000 40.000 40.000 40.000 40.000 40.000 40.000 40.000 40.000 40.000 40.000 40.000 40.000 40.000 40.000 40.000 40.000 40.000 40.000 40.000 40.000 40.000 40.000

280.000 320.000 360.000 400.000 440.000 480.000 520.000 560.000 600.000 640.000 680.000 720.000 760.000 800.000 840.000 880.000 920.000 960.000 1000.000 1040.000 1080.000 1120.000 1160.000 1200.000 1240.000 1280.000 1320.000

3 4 5 6 7 8 9 10 11 12 13

Sv = 566.886

Sv = 818.956

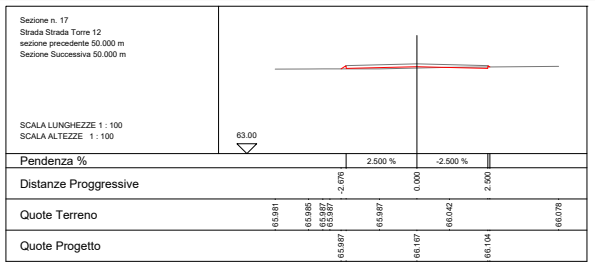
Sezione n. 17
Strada Strada Torre 12
sezione precedente 50.000 m
Sezione Successiva 50.000 m
SCALA LUNGHEZZE 1 : 100
SCALA ALTEZZE 1 : 100
63.00
Pendenza %
2.500 %
-2.500 %
Distanze Proggressive
-2.676
0.000
2.500
Quote Terreno
65.981
65.985
65.987
65.987
65.987
66.042
66.078
Quote Progetto
65.987
66.167
66.104

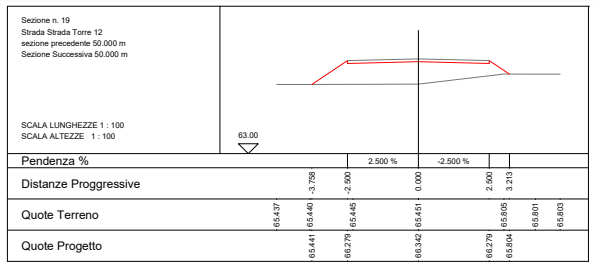
Sezione n. 19
Strada Strada Torre 12
sezione precedente 50.000 m
Sezione Successiva 50.000 m
SCALA LUNGHEZZE 1 : 100
SCALA ALTEZZE 1 : 100
63.00
Pendenza %
2.500 %
-2.500 %
Distanze Proggressive
-3.758
-2.500
0.000
2.500
3.213
Quote Terreno
65.437
65.440
65.445
65.451
65.805
65.801
65.803
Quote Progetto
65.441
66.279
66.342
66.279
65.804

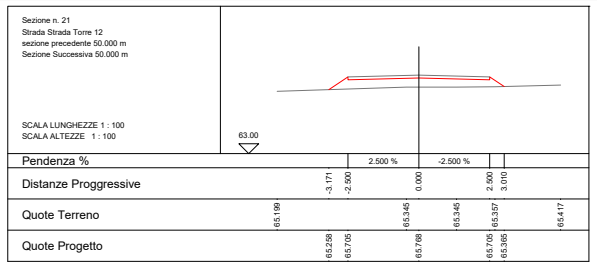
Sezione n. 21
Strada Strada Torre 12
sezione precedente 50.000 m
Sezione Successiva 50.000 m
SCALA LUNGHEZZE 1 : 100
SCALA ALTEZZE 1 : 100
63.00
Pendenza %
2.500 %
-2.500 %
Distanze Proggressive
-3.171
-2.500
0.000
2.500
3.010
Quote Terreno
65.199
65.345
65.345
65.357
65.417
Quote Progetto
65.258
65.705
65.768
65.705
65.365

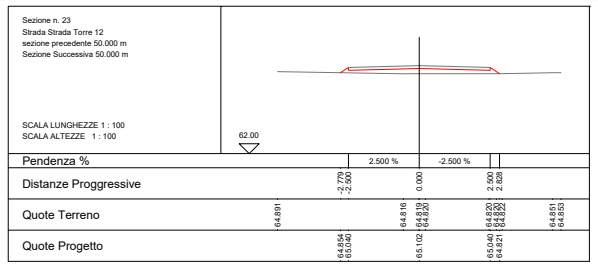
Sezione n. 23
Strada Strada Torre 12
sezione precedente 50.000 m
Sezione Successiva 50.000 m
SCALA LUNGHEZZE 1 : 100
SCALA ALTEZZE 1 : 100
62.00
Pendenza %
2.500 %
-2.500 %
Distanze Proggressive
-2.779
-2.500
0.000
2.500
2.828
Quote Terreno
64.891
64.816
64.819
64.820
64.820
64.820
64.822
64.851
64.853
Quote Progetto
64.854
65.040
65.102
65.040
64.821

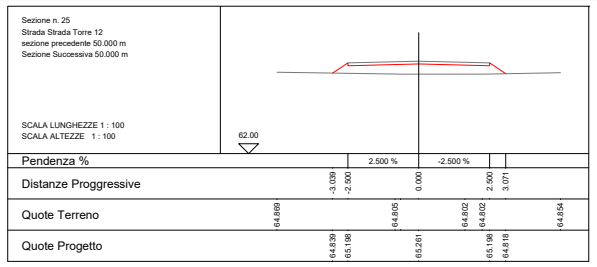
Sezione n. 25
Strada Strada Torre 12
sezione precedente 50.000 m
Sezione Successiva 50.000 m
SCALA LUNGHEZZE 1 : 100
SCALA ALTEZZE 1 : 100
62.00
Pendenza %
2.500 %
-2.500 %
Distanze Proggressive
-3.039
-2.500
0.000
2.500
3.071
Quote Terreno
64.869
64.805
64.802
64.802
64.854
Quote Progetto
64.839
65.198
65.261
65.198
64.818

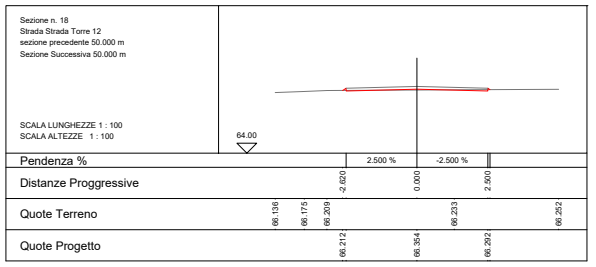
Sezione n. 18
Strada Strada Torre 12
sezione precedente 50.000 m
Sezione Successiva 50.000 m
SCALA LUNGHEZZE 1 : 100
SCALA ALTEZZE 1 : 100
64.00
Pendenza %
2.500 %
-2.500 %
Distanze Proggressive
-2.620
0.000
2.500
Quote Terreno
66.136
66.175
66.209
66.233
66.252
Quote Progetto
66.212
66.354
66.292

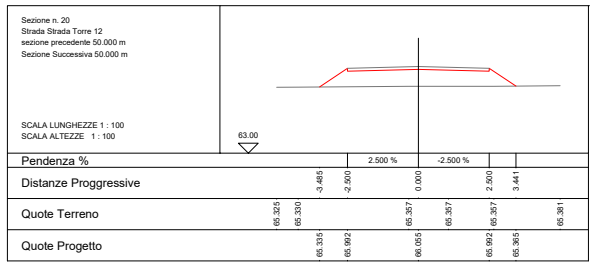
Sezione n. 20
Strada Strada Torre 12
sezione precedente 50.000 m
Sezione Successiva 50.000 m
SCALA LUNGHEZZE 1 : 100
SCALA ALTEZZE 1 : 100
63.00
Pendenza %
2.500 %
-2.500 %
Distanze Proggressive
-3.485
-2.500
0.000
2.500
3.441
Quote Terreno
65.325
65.330
65.357
65.357
65.357
65.381
Quote Progetto
65.335
65.992
66.055
65.992
65.365

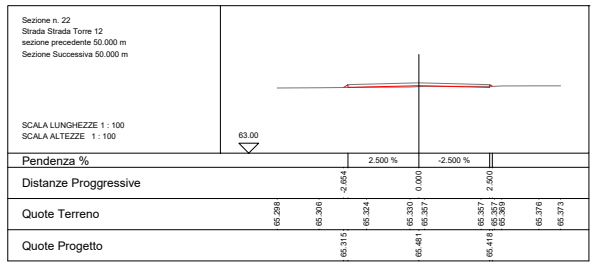
Sezione n. 22
Strada Strada Torre 12
sezione precedente 50.000 m
Sezione Successiva 50.000 m
SCALA LUNGHEZZE 1 : 100
SCALA ALTEZZE 1 : 100
63.00
Pendenza %
2.500 %
-2.500 %
Distanze Proggressive
-2.654
0.000
2.500
Quote Terreno
65.298
65.306
65.324
65.330
65.357
65.357
65.357
65.369
65.376
65.373
Quote Progetto
65.315
65.481
65.418

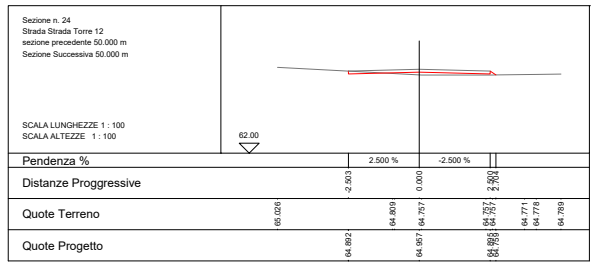
Sezione n. 24
Strada Strada Torre 12
sezione precedente 50.000 m
Sezione Successiva 50.000 m
SCALA LUNGHEZZE 1 : 100
SCALA ALTEZZE 1 : 100
62.00
Pendenza %
2.500 %
-2.500 %
Distanze Proggressive
-2.503
0.000
2.500
2.704
Quote Terreno
65.026
64.809
64.757
64.757
64.757
64.771
64.778
64.789
Quote Progetto
64.892
64.957
64.895
64.759

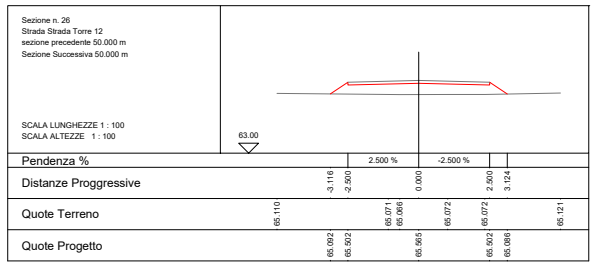
Sezione n. 26
Strada Strada Torre 12
sezione precedente 50.000 m
Sezione Successiva 50.000 m
SCALA LUNGHEZZE 1 : 100
SCALA ALTEZZE 1 : 100
63.00
Pendenza %
2.500 %
-2.500 %
Distanze Proggressive
-3.116
-2.500
0.000
2.500
3.124
Quote Terreno
65.110
65.071
65.066
65.072
65.072
65.121
Quote Progetto
65.092
65.502
65.565
65.502
65.086

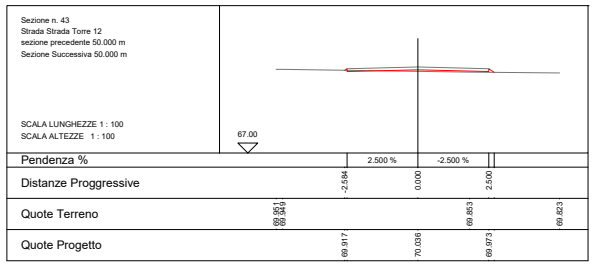
Sezione n. 43
Strada Strada Torre 12
sezione precedente 50.000 m
Sezione Successiva 50.000 m
SCALA LUNGHEZZE 1 : 100
SCALA ALTEZZE 1 : 100
67.00
Pendenza %
2.500 %
-2.500 %
Distanze Proggressive
-2.584
0.000
2.500
Quote Terreno
69.951
69.949
69.853
69.823
Quote Progetto
69.917
70.036
69.973

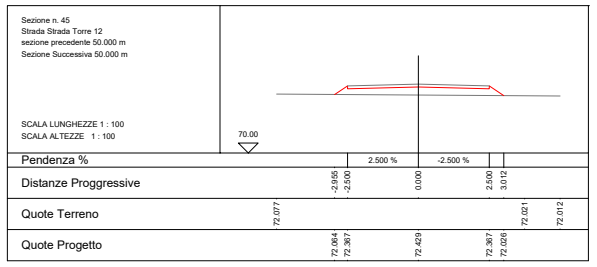
Sezione n. 45
Strada Strada Torre 12
sezione precedente 50.000 m
Sezione Successiva 50.000 m
SCALA LUNGHEZZE 1 : 100
SCALA ALTEZZE 1 : 100
70.00
Pendenza %
2.500 %
-2.500 %
Distanze Proggressive
-2.955
-2.500
0.000
2.500
3.012
Quote Terreno
72.077
72.021
72.012
Quote Progetto
72.064
72.367
72.429
72.367
72.026

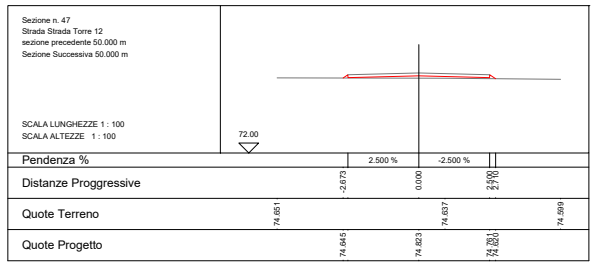
Sezione n. 47
Strada Strada Torre 12
sezione precedente 50.000 m
Sezione Successiva 50.000 m
SCALA LUNGHEZZE 1 : 100
SCALA ALTEZZE 1 : 100
72.00
Pendenza %
2.500 %
-2.500 %
Distanze Proggressive
-2.673
0.000
2.500
2.710
Quote Terreno
74.651
74.637
74.599
Quote Progetto
74.645
74.823
74.761
74.620

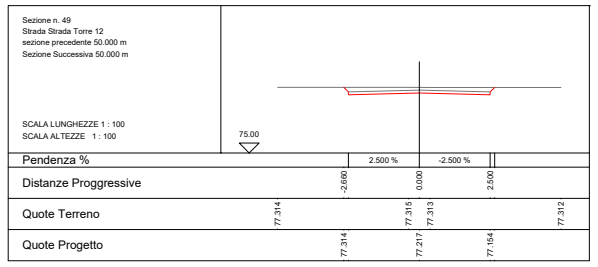
Sezione n. 49
Strada Strada Torre 12
sezione precedente 50.000 m
Sezione Successiva 50.000 m
SCALA LUNGHEZZE 1 : 100
SCALA ALTEZZE 1 : 100
75.00
Pendenza %
2.500 %
-2.500 %
Distanze Proggressive
-2.660
0.000
2.500
Quote Terreno
77.314
77.315
77.313
77.312
Quote Progetto
77.314
77.217
77.154

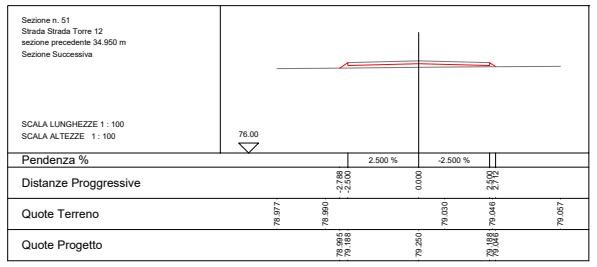
Sezione n. 51
Strada Strada Torre 12
sezione precedente 34.950 m
Sezione Successiva
SCALA LUNGHEZZE 1 : 100
SCALA ALTEZZE 1 : 100
76.00
Pendenza %
2.500 %
-2.500 %
Distanze Proggressive
-2.788
-2.500
0.000
2.500
2.712
Quote Terreno
78.977
78.990
79.030
79.046
79.057
Quote Progetto
78.995
79.188
79.250
79.188
79.046

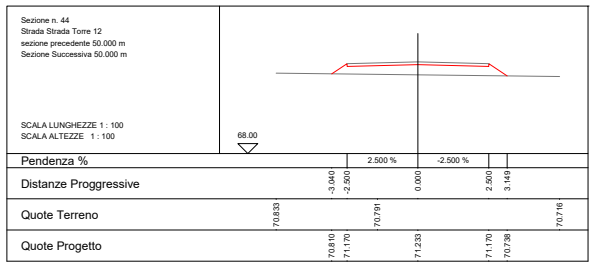
Sezione n. 44
Strada Strada Torre 12
sezione precedente 50.000 m
Sezione Successiva 50.000 m
SCALA LUNGHEZZE 1 : 100
SCALA ALTEZZE 1 : 100
68.00
Pendenza %
2.500 %
-2.500 %
Distanze Proggressive
-3.040
-2.500
0.000
2.500
3.149
Quote Terreno
70.833
70.791
70.716
Quote Progetto
70.810
71.170
71.233
71.170
70.738

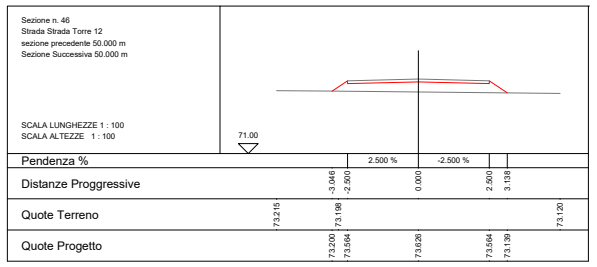
Sezione n. 46
Strada Strada Torre 12
sezione precedente 50.000 m
Sezione Successiva 50.000 m
SCALA LUNGHEZZE 1 : 100
SCALA ALTEZZE 1 : 100
71.00
Pendenza %
2.500 %
-2.500 %
Distanze Proggressive
-3.046
-2.500
0.000
2.500
3.138
Quote Terreno
73.215
73.198
73.120
Quote Progetto
73.200
73.564
73.626
73.564
73.139

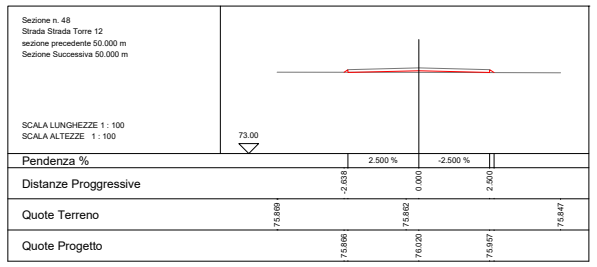
Sezione n. 48
Strada Strada Torre 12
sezione precedente 50.000 m
Sezione Successiva 50.000 m
SCALA LUNGHEZZE 1 : 100
SCALA ALTEZZE 1 : 100
73.00
Pendenza %
2.500 %
-2.500 %
Distanze Proggressive
-2.638
0.000
2.500
Quote Terreno
75.869
75.862
75.847
Quote Progetto
75.866
76.020
75.957

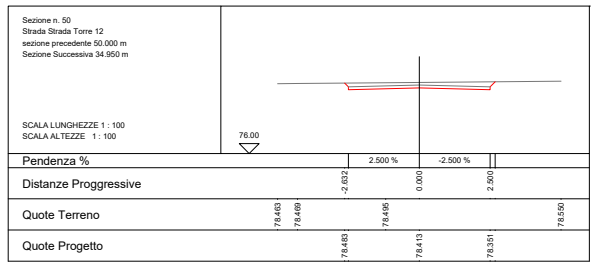
Sezione n. 50
Strada Strada Torre 12
sezione precedente 50.000 m
Sezione Successiva 34.950 m
SCALA LUNGHEZZE 1 : 100
SCALA ALTEZZE 1 : 100
76.00
Pendenza %
2.500 %
-2.500 %
Distanze Proggressive
-2.632
0.000
2.500
Quote Terreno
78.463
78.469
78.495
78.550
Quote Progetto
78.483
78.413
78.351



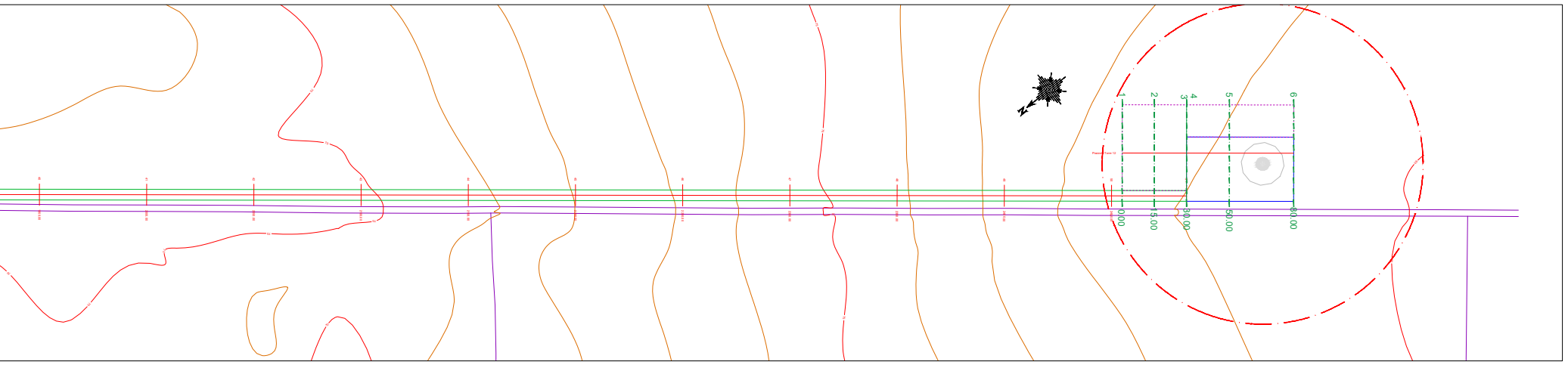
N
1
2
3
4
5
6
0.00
15.00
30.00
50.00
80.00
Piazzola Torre 12

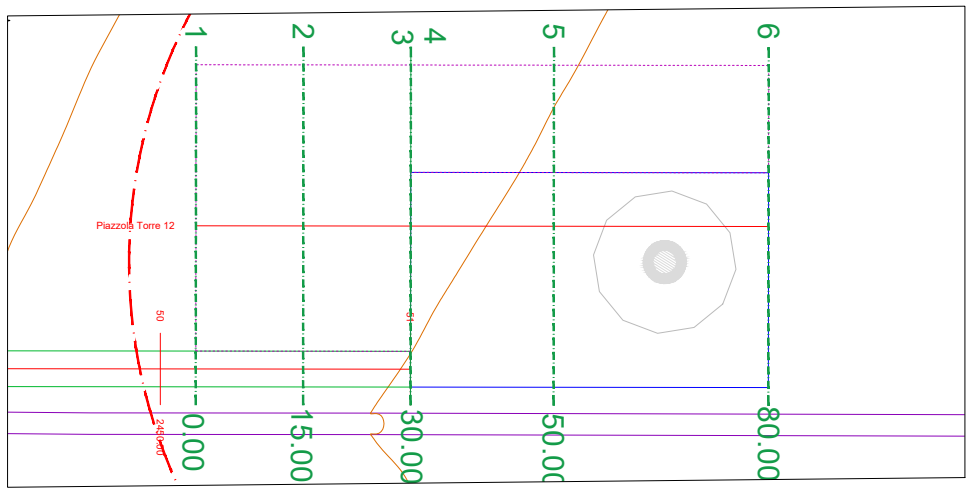
1
2
3
4
5
6
Piazzola Torre 12
50
51
2450.00
0.00
15.00
30.00
50.00
80.00

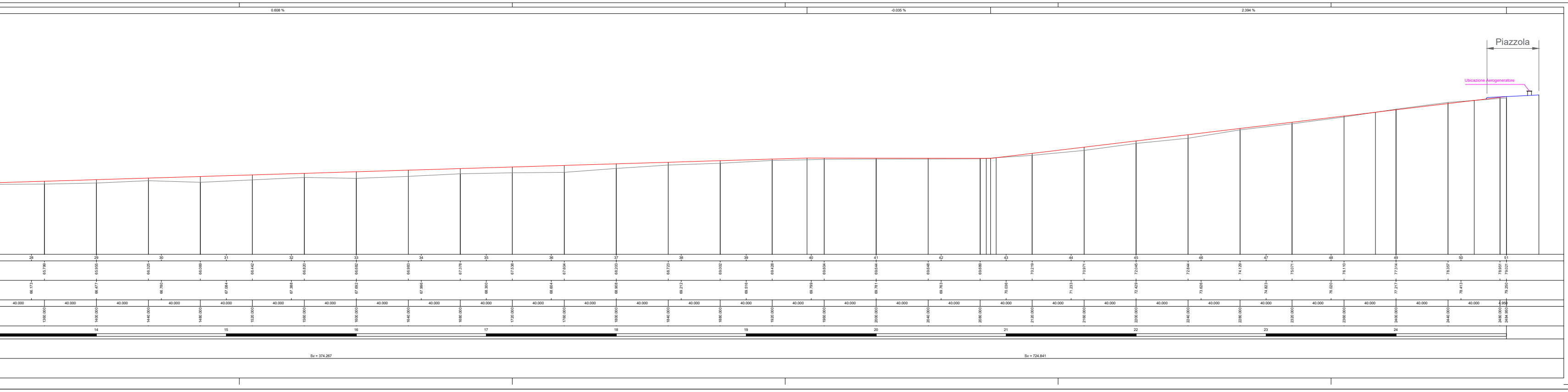
0.608 %
-0.035 %
2.394 %
Piazzola
Ubicazione Aerogeneratore
28
29
30
31
32
33
34
35
36
37
38
39
40
41
42
43
44
45
46
47
48
49
50
51
65.799
65.955
66.325
66.069
66.442
66.820
66.682
66.983
67.378
67.538
67.604
68.203
68.723
69.002
69.428
69.604
69.644
69.648
69.689
70.219
70.971
72.045
72.844
74.129
75.071
76.110
77.314
78.357
78.951
79.021
66.173
66.477
66.780
67.084
67.388
67.692
67.996
68.300
68.604
68.908
69.212
69.516
69.799
69.781
69.763
70.036
71.233
72.429
73.626
74.823
76.020
77.217
78.413
79.250
40.000
4.950
1360.000
1400.000
1440.000
1480.000
1520.000
1560.000
1600.000
1640.000
1680.000
1720.000
1760.000
1800.000
1840.000
1880.000
1920.000
1960.000
2000.000
2040.000
2080.000
2120.000
2160.000
2200.000
2240.000
2280.000
2320.000
2360.000
2400.000
2440.000
2480.000
2484.950
14
15
16
17
18
19
20
21
22
23
24
Sv = 374.267
Sv = 724.841


STATO DI FATTO


FASE DI MONTAGGIO


FASE DI ESERCIZIO


FASE DI MONTAGGIO


FASE DI MONTAGGIO

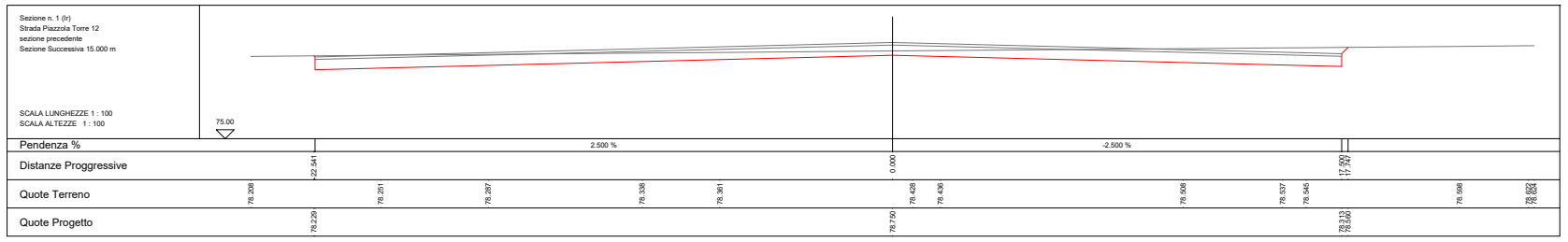
Sezione n. 1 (Ir)
Strada Piazzola Torre 12
sezione precedente
Sezione Successiva 15.000 m
SCALA LUNGHEZZE 1 : 100
SCALA ALTEZZE 1 : 100
75.00
Pendenza %
2.500 %
-2.500 %
Distanze Proggressive
-22.541
0.000
17.500
17.747
Quote Terreno
78.208
78.251
78.287
78.338
78.361
78.428
78.436
78.508
78.537
78.545
78.598
78.622
78.624
Quote Progetto
78.229
78.750
78.313
78.560

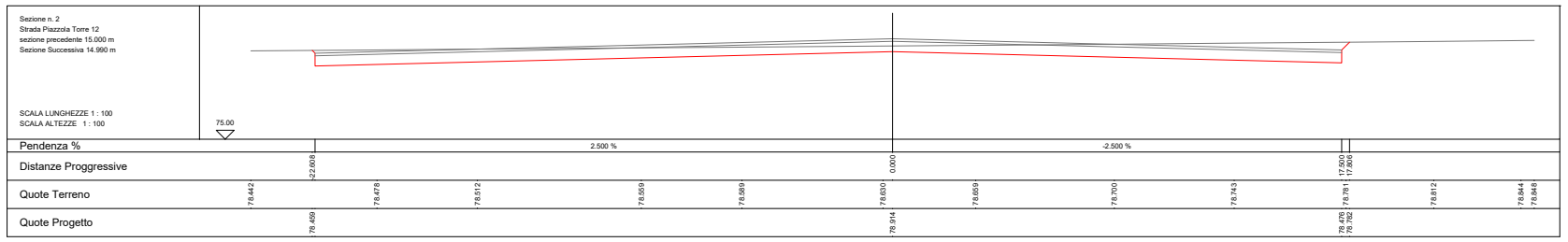
Sezione n. 2
Strada Piazzola Torre 12
sezione precedente 15.000 m
Sezione Successiva 14.990 m
SCALA LUNGHEZZE 1 : 100
SCALA ALTEZZE 1 : 100
75.00
Pendenza %
2.500 %
-2.500 %
Distanze Proggressive
-22.608
0.000
17.500
17.806
Quote Terreno
78.442
78.478
78.512
78.559
78.589
78.630
78.659
78.700
78.743
78.781
78.812
78.844
78.848
Quote Progetto
78.459
78.914
78.476
78.782

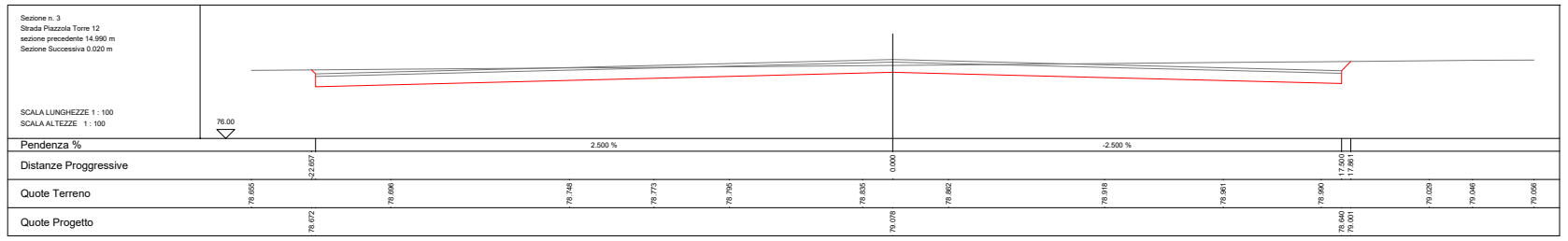
Sezione n. 3
Strada Piazzola Torre 12
sezione precedente 14.990 m
Sezione Successiva 0.020 m
SCALA LUNGHEZZE 1 : 100
SCALA ALTEZZE 1 : 100
76.00
Pendenza %
2.500 %
-2.500 %
Distanze Proggressive
-22.657
0.000
17.500
17.861
Quote Terreno
78.655
78.696
78.748
78.773
78.795
78.835
78.862
78.918
78.961
78.990
79.029
79.046
79.056
Quote Progetto
78.672
79.078
78.640
79.001

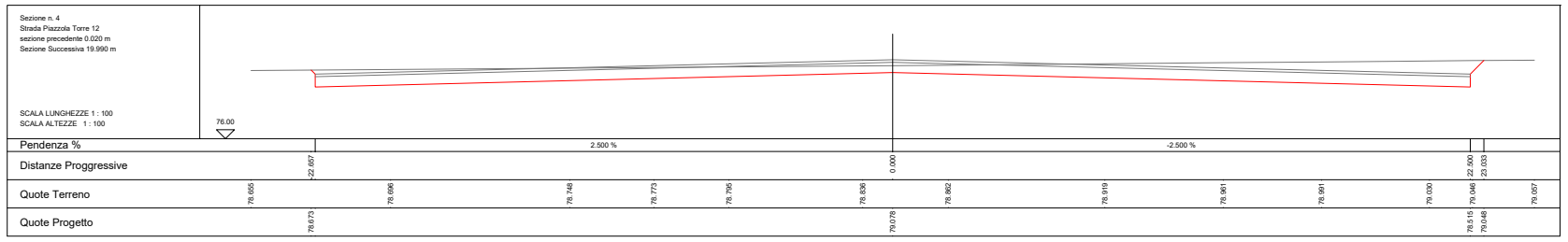
Sezione n. 4
Strada Piazzola Torre 12
sezione precedente 0.020 m
Sezione Successiva 19.990 m
SCALA LUNGHEZZE 1 : 100
SCALA ALTEZZE 1 : 100
76.00
Pendenza %
2.500 %
-2.500 %
Distanze Proggressive
-22.657
0.000
22.500
23.033
Quote Terreno
78.655
78.696
78.748
78.773
78.795
78.836
78.862
78.919
78.961
78.991
79.030
79.046
79.057
Quote Progetto
78.673
79.078
78.515
79.048

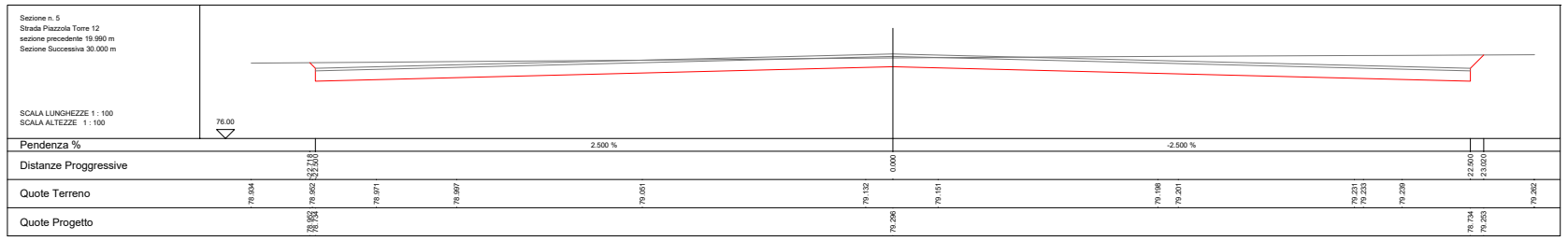
Sezione n. 5
Strada Piazzola Torre 12
sezione precedente 19.990 m
Sezione Successiva 30.000 m
SCALA LUNGHEZZE 1 : 100
SCALA ALTEZZE 1 : 100
76.00
Pendenza %
2.500 %
-2.500 %
Distanze Proggressive
-22.718
-22.500
0.000
22.500
23.020
Quote Terreno
78.934
78.952
78.971
78.997
79.051
79.132
79.151
79.198
79.201
79.231
79.233
79.239
79.262
Quote Progetto
78.952
78.734
79.296
78.734
79.253

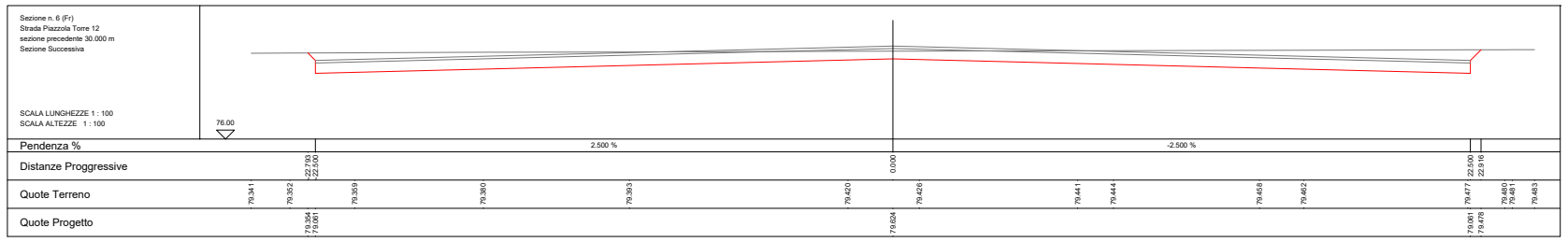
Sezione n. 6 (Fr)
Strada Piazzola Torre 12
sezione precedente 30.000 m
Sezione Successiva
SCALA LUNGHEZZE 1 : 100
SCALA ALTEZZE 1 : 100
76.00
Pendenza %
2.500 %
-2.500 %
Distanze Proggressive
-22.793
-22.500
0.000
22.500
22.916
Quote Terreno
79.341
79.352
79.359
79.380
79.393
79.420
79.426
79.441
79.444
79.458
79.462
79.477
79.480
79.481
79.483
Quote Progetto
79.354
79.061
79.624
79.061
79.478