























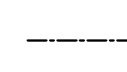







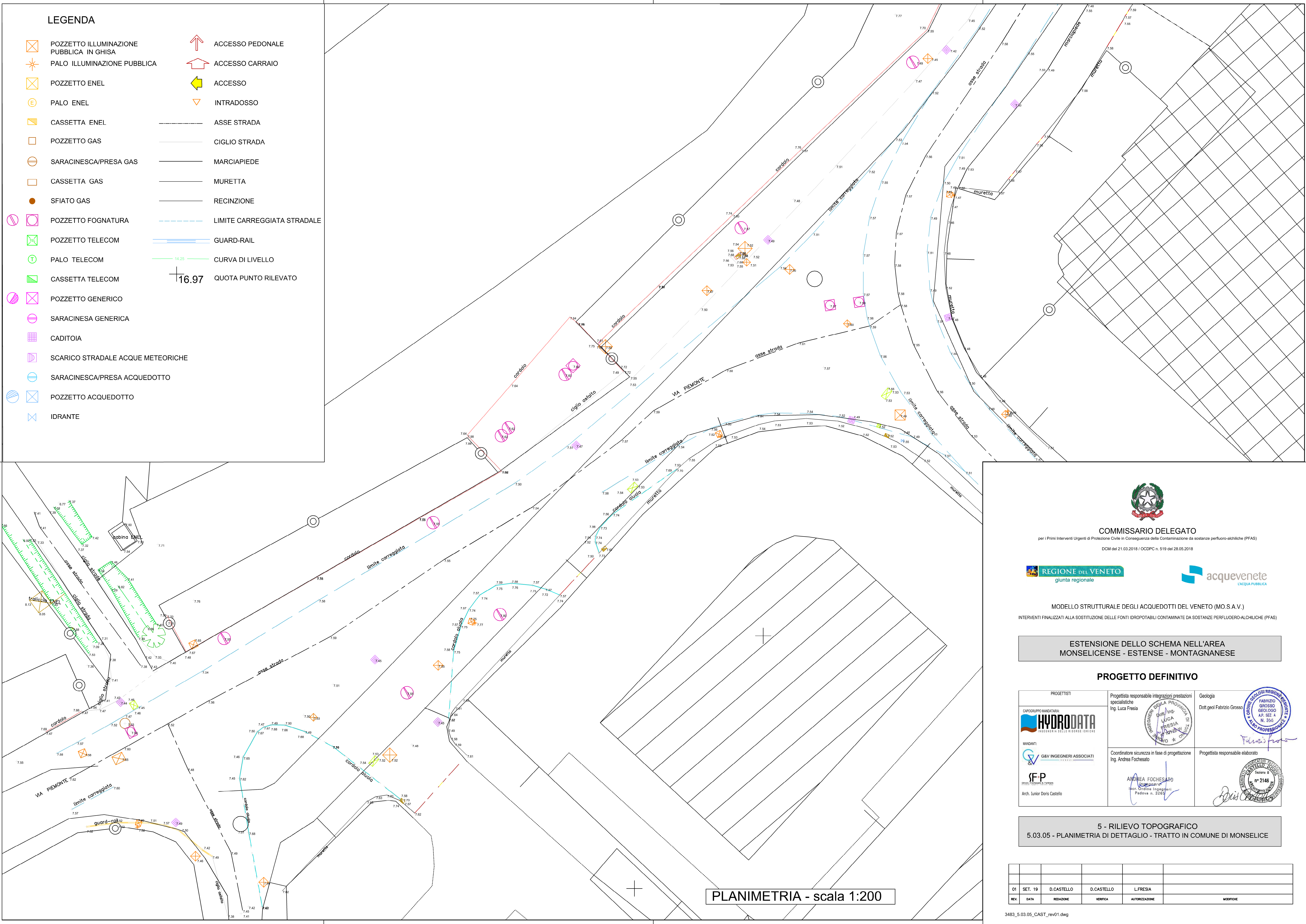


LEGENDA

-  POZZETTO ILLUMINAZIONE PUBBLICA IN GHISA
-  PALO ILLUMINAZIONE PUBBLICA
-  POZZETTO ENEL
-  PALO ENEL
-  CASSETTA ENEL
-  POZZETTO GAS
-  SARACINESCA/PRESA GAS
-  CASSETTA GAS
-  SFIATO GAS
-  POZZETTO FOGNATURA
-  POZZETTO TELECOM
-  PALO TELECOM
-  CASSETTA TELECOM
-  POZZETTO GENERICO
-  SARACINESCA GENERICA
-  CADITOIA
-  SCARICO STRADALE ACQUE METEORICHE
-  SARACINESCA/PRESA ACQUEDOTTO
-  POZZETTO ACQUEDOTTO
-  IDRANTE
-  ACCESSO PEDONALE
-  ACCESSO CARRAIO
-  ACCESSO
-  INTRADOSSO
-  ASSE STRADA
-  CIGLIO STRADA
-  MARCIAPIEDE
-  MURETTA
-  RECINZIONE
-  LIMITE CARREGGIATA STRADALE
-  GUARD-RAIL
-  CURVA DI LIVELLO
-  QUOTA PUNTO RILEVATO



PLANIMETRIA - scala 1:200



COMMISSARIO DELEGATO

per i Primi Interventi Urgenti di Protezione Civile in Conseguenza della Contaminazione da sostanze perfluoro-alchiliche (PFAS)
DCM del 21.03.2018 / OCDCP n. 519 del 28.05.2018



MODELLO STRUTTURALE DEGLI ACQUEDOTTI DEL VENETO (M.O.S.A.V.)

INTERVENTI FINALIZZATI ALLA SOSTITUZIONE DELLE FONTI IDROPOTABILI CONTAMINATE DA SOSTANZE PERFLUORO-ALCHILICHE (PFAS)

**ESTENSIONE DELLO SCHEMA NELL'AREA
MONSELICENSE - ESTENSE - MONTAGNANESE**

PROGETTO DEFINITIVO

PROGETTISTI	Progettista responsabile integrazioni prestazioni specialistiche Ing. Luca Fresia	Geologia Dott. geol. Fabrizio Grosso
CAPOGROPPU MANDATARIA: 		
MANDANTI: 	Coordinatore sicurezza in fase di progettazione Ing. Andrea Fochesato	Progettista responsabile elaborato 
		

**5 - RILIEVO TOPOGRAFICO
5.03.05 - PLANIMETRIA DI DETTAGLIO - TRATTO IN COMUNE DI MONSELICE**

01	SET. 19	D.CASTELLO	D.CASTELLO	L.FRESIA	
REV.	DATA	REDAZIONE	VERIFICA	AUTORIZZAZIONE	MODIFICHE