EX COMUNE DI SANTA MARGHERITA D'ADIGE (PD) - P.R.G.

scala 1:5.000

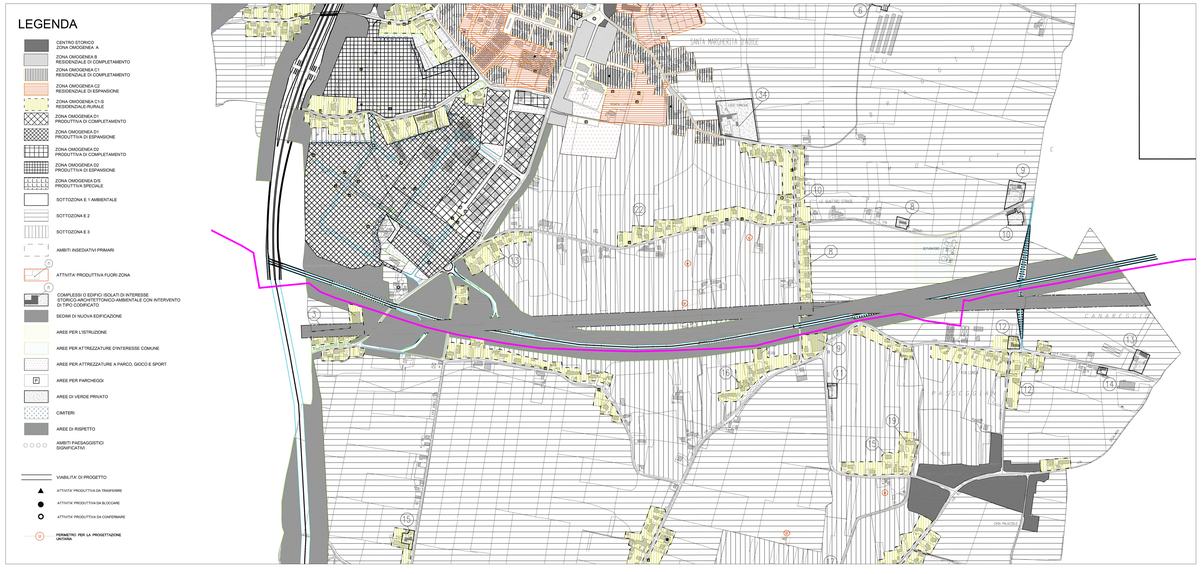

AREA MONTAGNANESE - P.A.T.I.

scala 1:20.000

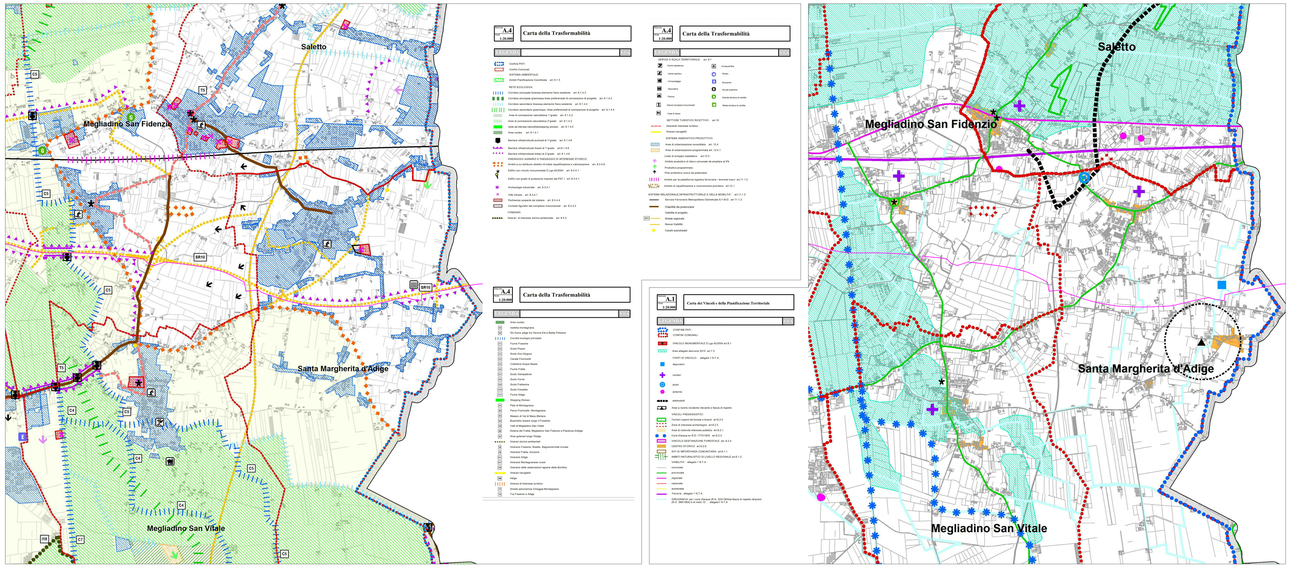

EX COMUNE DI MEGLIADINO SAN FIDENZIO (PD) - P.R.G.

scala 1:5.000

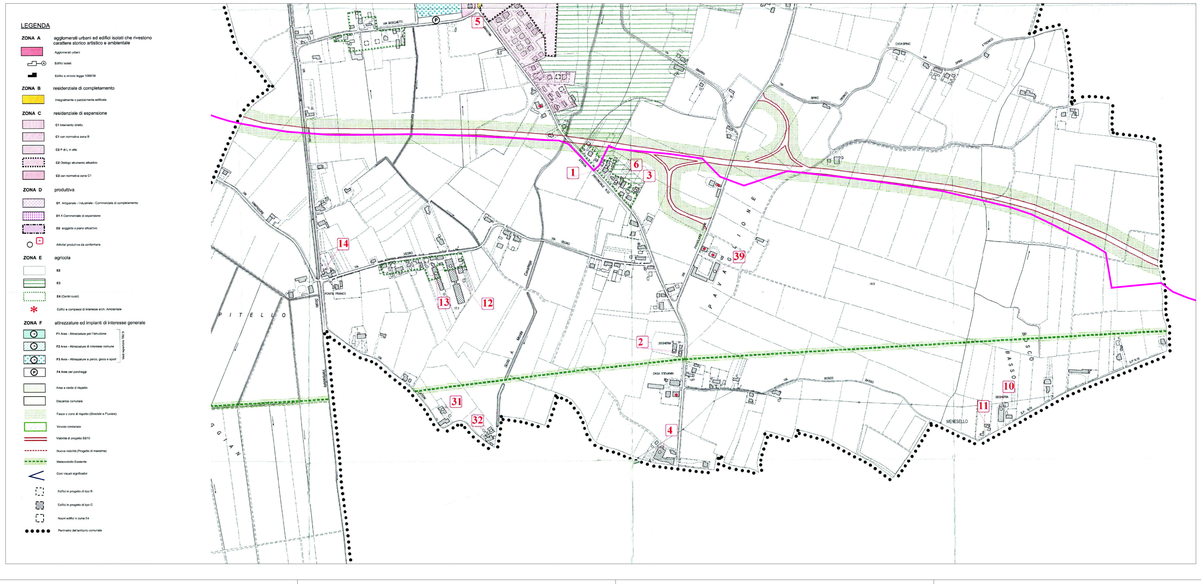

EX COMUNE DI MEGLIADINO SAN FIDENZIO - P.A.T.

scala 1:10.000

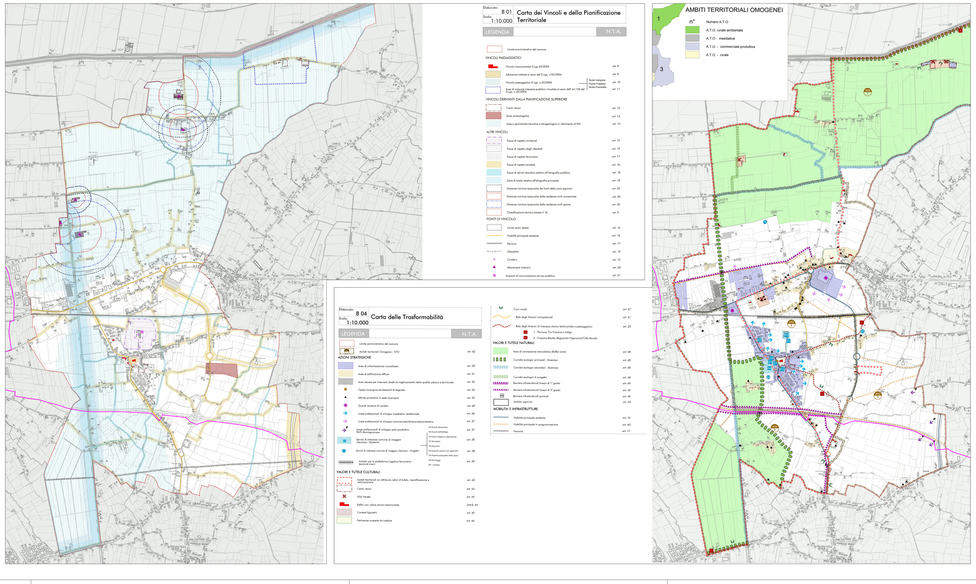

LEGENDA

TUBAZIONE DI PROGETTO

COMMISSARIO DELEGATO

per i Primi Interventi Urgenti di Protezione Civile in Conseguenza della Contaminazione da sostanze perfluoro-alchiliche (PFAS)

DCM del 21.03.2018 / OCDPC n. 519 del 28.06.2018

REGIONE del VENETO giunta regionale

acquevenete

MODELLO STRUTTURALE DEGLI ACQUEDOTTI DEL VENETO (MO.S.A.V.)

INTERVENTI FINALIZZATI ALLA SOSTITUZIONE DELLE FONTI IDROPOTABILI CONTAMINATE DA SOSTANZE PERFLUOREO-ALCHILICHE (PFAS)

ESTENSIONE DELLO SCHEMA NELL'AREA MONSELICENSE - ESTENSE - MONTAGNANESE

PROGETTO DEFINITIVO

PROGETTISTI	Progettista responsabile integrazioni prestazioni specialistiche	Geologia
CAPOGRUPPO MANDATARIA: IDROSUDITA	Ing. Luca Fresia	Dott.geol Fabrizio Grisan
MANDANTI: GAV INGEGNERI ASSOCIATI	Coordinatore sicurezza in fase di progettazione Ing. Andrea Fochesato	Progettista responsabile elaborato Ing. Andrea Fochesato
Arch. Lanfer Dario Cadotto	ANDREA FOCHESATO	ANDREA FOCHESATO

6 - AMBIENTE, PAESAGGIO E VINCOLI TERRITORIALI
6.02 - ESTRATTO DEGLI STRUMENTI DI PIANIFICAZIONE TERRITORIALE
6.02.03 - Comune di Borgo Veneto (PD)

NO	DATA	REDAZIONE	VERIFICA	AUTORIZZAZIONE	MODIFICHE
00	SET. 19	S.PREVATELLO	A.FOCHESATO	L.FRESIA	
00	AGO. 19	S.PREVATELLO	A.FOCHESATO	L.FRESIA	

3483_6b203_SF_rev01 Estratti Borgo Veneto.dwg