



COMMISSARIO DELEGATO

per i Primi Interventi Urgenti di Protezione Civile in Conseguenza della Contaminazione da sostanze perfluoro-alchiliche (PFAS)

DCM del 21.03.2018/OCDC n. 519 del 28.05.2018






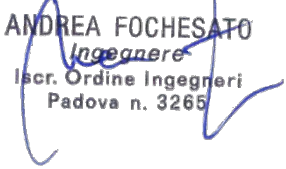



MODELLO STRUTTURALE DEGLI ACQUEDOTTI DEL VENETO (MO.S.A.V.)

INTERVENTI FINALIZZATI ALLA SOSTITUZIONE DELLE FONTI IDROPOTABILI CONTAMINATE DA SOSTANZE PERFLUORO-ALCHILICHE (PFAS)

ESTENSIONE DELLO SCHEMA NELL'AREA MONSELICENSE - ESTENSE - MONTAGNANESE

PROGETTO DEFINITIVO

<p>PROGETTISTI</p>	<p>Progettista responsabile integrazioni prestazioni specialistiche Ing. Luca Fresia</p> 	<p>Geologia Dott. geol. Fabrizio Grosso</p> 
<p>CAPOGRUPPO MANDATARIA:  INGEGNERIA DELLE RISORSE IDRICHE</p> <p>MANDANTI:  G&V INGEGNERI ASSOCIATI VENETIA</p> <p> Striolo, Fochesato & Partners</p> <p>Arch. Iunior Doris Castello</p>	<p>Coordinatore sicurezza in fase di progettazione Ing. Andrea Fochesato</p> 	<p>Progettista responsabile elaborato Arch. Iunior Doris Castello</p> 

7 – PIANO PARTICELLARE D'ESPROPRIO 7.02 - PIANO PARTICELLARE DELLE OCCUPAZIONI – INDENNITA'

01	SETT. 19	D.CASTELLO	D.CASTELLO	L.FRESIA	
REV.	DATA	REDAZIONE	VERIFICA	AUTORIZZAZIONE	MODIFICHE

COMUNE DI PONSO

N° INDIRIZ. PIANO PARTICELLARE	DITTA PROPRIETARIA					CATASTO TERRENI			DESTINAZIONE URBANISTICA (AGRICOLA O EDIFICABILE)	CULTURA EFFETTIVA	AREE INTERESSATE			VALORI DI MERCATO						INDENNITA' AGGIUNTIVA AREE AGRICOLE			INDENNITA' AGGIUNTIVA AREE EDIFICABILI						
	NOME E COGNOME	LUOGO DI NASCITA	DATA	C.F. O P.IVA	QUOTE PROPRIETA' DA VISURA CATASTALE	SUPERFICIE					CATASTO FABBRICATI	AREA DA ESPROPRIARE	AREA DA OCCUPARE TEMPORANEAMENTE	AREA OGGETTO DI SERVITU'	PREZZO UNITARIO VALORE DI ESPROPRIO	PREZZO UNITARIO PER OCCUPAZIONE TEMPORANEA	PREZZO UNITARIO PER SERVITU'	INDENNITA' COMPLESSIVA DI ESPROPRIO	INDENNITA' COMPLESSIVA DI OCCUPAZIONE TEMPORANEA	INDENNITA' COMPLESSIVA PER SERVITU'	VAM CULTURA EFFETTIVA	VAM CULTURA EFFETTIVA / 4	INDENNITA' AGGIUNTIVA	INDENNITA' AGGIUNTIVA DEL 10%					
						FOLGIO	MAPPALE	QUALITA'																	ha	a	ca	FOLGIO	MAPPALE
62	SINICO ENNIO	PONSO	21/01/57	SNCRNE57A21G823U	PROPRIETA' per 1000/1000	3	60	SEMIN ARBOR	4	96	40			AGRICOLA	SEMNATIVO	0	2.329	775	5,9	0,49	1,48	0	1.141,21	1.147,00	5	1,25	968,75	0	
63	SINICO RENZO	PONSO	02/09/58	SNCRN258P02G823Z	PROPRIETA' per 1000/1000	3	346	SEMIN ARBOR	2	4	30			AGRICOLA	SEMNATIVO	0	3.168	370	5,9	0,49	1,48	0	1.552,32	547,60	5	1,25	462,50	0	
64	SINICO RENZO	PONSO	02/09/58	SNCRN258P02G823Z	PROPRIETA' per 1000/1000	3	112	SEMNATIVO	4	51	91			AGRICOLA	SEMNATIVO	0	2.377	972	5,9	0,49	1,48	0	1.164,73	1.438,56	5	1,25	1.215,00	0	
65	BORDIN ILARIA	ESTE	28/10/92	BRDLR92R68D442Y	PROPRIETA' per 1/3	3	120	SEMIN ARBOR	0	39	40			AGRICOLA	SEMNATIVO	0	6	0	5,9	0,49	1,48	0	2,94	0,00	5	1,25	0,00	0	
	BORDIN MATTEO	ESTE	02/09/87	BRDMT787P02D442U	PROPRIETA' per 1/3																								
66	BRUSCHETTA ANTONELLA	SVIZZERA	06/08/61	BRSNLL61M46Z133F	PROPRIETA' per 1/3	3	121	SEMIN ARBOR	2	36	50			AGRICOLA	SEMNATIVO	0	418	19	5,9	0,49	1,48	0	204,82	28,12	5	1,25	23,75	0	
	BORDIN ILARIA	ESTE	28/10/92	BRDLR92R68D442Y	PROPRIETA' per 1/3																								
67	BORDIN MATTEO	ESTE	02/09/87	BRDMT787P02D442U	PROPRIETA' per 1/3	3	232	ENTE URBANO	0	6	10	3	232	EDIFICABILE	ENTE URBAN	0	0	30	10	0,83	2,5	0	0,00	75,00	0	0	0,00	7,75	
	BRUSCHETTA ANTONELLA	SVIZZERA	06/08/61	BRSNLL61M46Z133F	PROPRIETA' per 1/3																								
68	BORDIN ORNELLA	PONSO	12/07/51	BRDRL51L52G823O	PROPRIETA' per 1/2	3	159	ENTE URBANO	0	11	40	3	159	EDIFICABILE	ENTE URBAN	0	0	50	10	0,83	2,5	0	0,00	125,00	0	0	0,00	13,75	
	FOGO CARISIO	CARCERI	29/06/47	FGOGRS47H29B749B	PROPRIETA' per 1/2																								
69	BORDIN ORNELLA	PONSO	12/07/51	BRDRL51L52G823O	PROPRIETA' per 1/2	3	225	ENTE URBANO	0	9	45	3	225	EDIFICABILE	ENTE URBAN	0	0	133	10	0,83	2,5	0	0,00	332,50	0	0	0,00	31,5	
	FOGO CARISIO	CARCERI	29/06/47	FGOGRS47H29B749B	PROPRIETA' per 1/2																								
70	GIOACHIN ROBERTO	PONSO	29/12/59	GCHRR759T29G823P	PROPRIETA' per 1000/1000	2	82	SEMNATIVO	0	26	60			AGRICOLA	SEMNATIVO	0	0	133	5,9	0,49	1,48	0	0,00	196,84	5	1,25	166,25	0	
71	GIOACHIN ROBERTO	PONSO	29/12/59	GCHRR759T29G823P	PROPRIETA' per 1000/1000	2	186	SEMNATIVO	0	69	57			AGRICOLA	SEMNATIVO	0	182	267	5,9	0,49	1,48	0	89,18	395,16	5	1,25	333,75	0	
	MANFRIN LUCIA	PONSO	21/08/62	MNFLCU62M61G823Z	PROPRIETA' per 1/3																								
72	MANFRIN LUCIA	PONSO	30/09/58	MNFLCU62M61G823Z	PROPRIETA' per 1/3	2	81	SEMNATIVO	0	35	77			AGRICOLA	SEMNATIVO	0	331	82	5,9	0,49	1,48	0	162,19	121,36	5	1,25	102,50	0	
	MANFRIN NIVES	PONSO	22/05/66	MNFNV566E62G823E	PROPRIETA' per 1/3																								
73	MORELLO SUSANNA	ESTE	26/10/64	MRLSNN64R66D442D	PROPRIETA' per 1000/1000	2	210	SEMNATIVO	0	12	82			AGRICOLA	SEMNATIVO	0	114	38	5,9	0,49	1,48	0	55,86	56,24	5	1,25	47,50	0	
74	MORELLO SUSANNA	ESTE	26/10/64	MRLSNN64R66D442D	PROPRIETA' per 1000/1000	2	80	SEMNATIVO	0	14	85			AGRICOLA	SEMNATIVO	0	151	50	5,9	0,49	1,48	0	73,99	74,00	5	1,25	62,50	0	
75	VASCON ELISABETTA	BADIA POLESINE	09/06/68	VSCLBT68H49A539J	PROPRIETA' per 1/1	2	412	SEMIN ARBOR	0	12	0			AGRICOLA	SEMNATIVO	0	1	0	5,9	0,49	1,48	0	0,49	0,00	5	1,25	0,00	0	
76	VASCON ELISABETTA	BADIA POLESINE	09/06/68	VSCLBT68H49A539J	PROPRIETA' per 1/1	2	405	SEMIN ARBOR	0	14	65			AGRICOLA	SEMNATIVO	0	98	32	5,9	0,49	1,48	0	48,02	47,36	5	1,25	40,00	0	
77	VASCON ELISABETTA	BADIA POLESINE	09/06/68	VSCLBT68H49A539J	PROPRIETA' per 1/1	2	188	SEMIN ARBOR	0	71	80			AGRICOLA	SEMNATIVO	0	1.245	426	5,9	0,49	1,48	0	610,05	630,48	5	1,25	532,50	0	
78	GAZZIERO FRANCESCA	ESTE	17/01/75	GZZFNC75A57D442A	PROPRIETA' 42/210	2	83	SEMNATIVO	0	19	53			AGRICOLA	SEMNATIVO	0	11	0	5,9	0,49	1,48	0	5,39	0,00	5	1,25	0,00	0	
	GAZZIERO GIGLIOLA	PONSO	28/01/63	GZZQLL63A68G823G	PROPRIETA' 42/210																								
	GAZZIERO LUCIA	PONSO	30/03/66	GZZLCU66C70G823L	PROPRIETA' 42/210																								
	GAZZIERO MARIA LUISA	PONSO	20/09/67	GZZMLS67P60G823H	PROPRIETA' 42/210																								
	PALUAN GIACOMO	MONSELICE	18/01/05	PLNGCM05A18F382F	PROPRIETA' 21/210																								
79	PALUAN SANDRO	ESTE	16/09/70	PLNSDR70P16D442D	PROPRIETA' 21/210																								
79	FERRIAN RENATO	PONSO	30/05/56	FRRRNT56E30G823E	PROPRIETA' per 1/1	2	197	SEMIN ARBOR	0	42	90			AGRICOLA	SEMNATIVO	0	735	239	5,9	0,49	1,48	0	360,15	353,72	5	1,25	298,75	0	
80	CILLO LUIGI	SANTA MARGHERITA D'ADIGE	01/04/44	CLLLGU44D011226M	PROPRIETA' per 1/1	2	180	SEMNATIVO	11	32	34			AGRICOLA	SEMNATIVO	0	3.543	1.181	5,9	0,49	1,48	0	1.736,07	1.747,88	5	1,25	1.476,25	0	
											TOTALI	0	14.709	4.797			0,00	7207,41	7316,82							5730,00	53,00		

COMUNE DI BORGO VENETO

N° RIFEREN. PIANO PARTICELLARE	DITTA PROPRIETARIA					CATASTO TERRENI			SUPERFICIE			CATASTO FABBRICATI			DESTINAZIONE URBANISTICA (AGRICOLA O EDIFICABILI)	COLTURA EFFETTIVA	AREE INTERESSATE			VALORI DI MERCATO						INDENNITA' AGGIUNTIVA AREE AGRICOLE			INDENNITA' AGGIUNTIVA AREE EDIFICABILI
	NOME E COGNOME	LUOGO DI NASCITA	DATA	C.F. O P.IVA	QUOTE PROPRIETA' DA VISURA CATASTALE	REZZ.FOGLIO	MAPPALE	QUALITA'	ha	a	ca	FOGLIO	MAPPALE	SUBL.			mq	mq	mq	Euro/mq	Euro/mq	Euro/mq	Euro	Euro	Euro	Euro/mq	Euro/mq	Euro	
200	MORELLO ROSA MARIA	CASALE DI SCODOSIA	19/08/45	MRLRM945M598877L	PROPRIETA' per 1/2	A/12	1046	ENTE URBANO	0	28	82	A/12	1046	1	AGRICOLA	SEMNAVITIVO	0	633	211	5,9	0,49	1,48	0	310,17	312,28	5	1,25	263,75	0
209	CASELLO GIOVANNI	CASALE DI SCODOSIA	04/11/44	CSLGNM44S048877O	PROPRIETA' per 1/2	A/12	258	SEMNAVITIVO	0	25	30				AGRICOLA	SEMNAVITIVO	0	505	173	5,9	0,49	1,48	0	247,45	256,04	5	1,25	216,25	0
209A	CASELLO GIOVANNI	CASALE DI SCODOSIA	04/11/44	CSLGNM44S048877O	PROPRIETA' per 1/2	A/12	515	SEMNAVITIVO	0	4	65				AGRICOLA	SEMNAVITIVO	0	14	0	5,9	0,49	1,48	0	6,86	0,00	5	1,25	0,00	0
210	STEVANIN ANGELO	VERONA	31/03/60	STVNGL60C3L781J	PROPRIETA' per 1/2	A/12	171	PRATO ARBOR	1	11	52				AGRICOLA	SEMNAVITIVO	0	37	0	5,9	0,49	1,48	0	18,13	0,00	5	1,25	0,00	0
211	CASELLO GIOVANNI	CASALE DI SCODOSIA	04/11/44	CSLGNM44S048877O	PROPRIETA' per 1/2	A/12	185	SEMNAVITIVO	2	86	50				AGRICOLA	SEMNAVITIVO	0	3.680	1.240	5,9	0,49	1,48	0	1.803,20	1.835,20	5	1,25	1.550,00	0
212	RAIMONDO DANIELE	MEGLIADINO SAN FIDENZIO	15/06/60	RMNDNL60H15F091F	PROPRIETA' per 1/3	A/12	760	SEMNAVITIVO	0	26	28				AGRICOLA	SEMNAVITIVO	0	196	68	5,9	0,49	1,48	0	96,04	100,64	5	1,25	85,00	0
213	FAGGIORN ARNALDO	MEGLIADINO SAN FIDENZIO	04/05/38	FGGRLD38E04F091C	PROPRIETA' per 1/1	A/12	184	SEMNAVITIVO	0	13	62				AGRICOLA	SEMNAVITIVO	0	943	320	5,9	0,49	1,48	0	462,07	473,60	5	1,25	400,00	0
214	BALBO MICHELE	MONTAGNANA	30/01/66	BLBMHL66A30F394D	PROPRIETA' per 1/1	A/14	2	SEMNAVITIVO	0	75	74				AGRICOLA	SEMNAVITIVO	0	143	48	5,9	0,49	1,48	0	70,07	71,04	5	1,25	60,00	0
215	BALBO MICHELE	MONTAGNANA	30/01/66	BLBMHL66A30F394D	PROPRIETA' per 1/2	A/14	485	SEMIN ARBOR	1	97	60				AGRICOLA	SEMNAVITIVO	0	1.690	553	5,9	0,49	1,48	0	828,10	818,44	5	1,25	691,25	0
216	CIECCHETTO MICHELA	MONTAGNANA	12/09/70	CHCMHL70P52F394N	PROPRIETA' per 1/2	A/14	485	SEMIN ARBOR	1	97	60				AGRICOLA	SEMNAVITIVO	0	1.690	553	5,9	0,49	1,48	0	828,10	818,44	5	1,25	691,25	0
217	DEMANIO PUBBLICO DELLO STATO - RAMO BONIFICHE ED IRRIGAZIONI			80010060277	PROPRIETA' per 1/1	A/14	486	SEMIN ARBOR	0	8	75				AGRICOLA	INCOLT STER	0	4	17	0,6	0,05	0,15	0	0,20	2,55	1,35	0,34	5,78	0
218	DEMANIO PUBBLICO DELLO STATO - RAMO BONIFICHE ED IRRIGAZIONI			80010060277	PROPRIETA' per 1/1	A/11	1403	ENTE URBANO	0	0	60	A/11	1403		AGRICOLA	INCOLT STER	0	7	7	0,6	0,05	0,15	0	0,35	1,05	1,35	0,34	2,38	0
219	STURARO ANTONIO	MEGLIADINO SAN FIDENZIO	14/06/59	STRNTN69H14F091N	PROPRIETA' per 1000/1000	A/11	1788	ENTE URBANO	0	30	10	A/11	1788		AGRICOLA	SEMNAVITIVO	0	450	157	5,9	0,49	1,48	0	220,50	232,36	5	1,25	196,25	0
219	FOSCARIN ANGELINA	MONTAGNANA	11/07/29	FSCNLN29L51F394P	PROPRIETA' per 9/21	A/11	207	SEMIN ARBOR	1	52	9				AGRICOLA	SEMNAVITIVO	0	1.079	360	5,9	0,49	1,48	0	528,71	532,80	5	1,25	450,00	0
220	STURARO ANTONIO	MEGLIADINO SAN FIDENZIO	14/06/59	STRNTN69H14F091N	PROPRIETA' per 4/21	A/11	1404	SEMIN ARBOR	0	78	32				AGRICOLA	SEMNAVITIVO	0	450	123	5,9	0,49	1,48	0	220,50	182,04	5	1,25	153,75	0
221	STURARO DANTE	MEGLIADINO SAN FIDENZIO	30/09/57	STRDNT57P30F091T	PROPRIETA' per 4/21	A/11	1404	SEMIN ARBOR	0	78	32				AGRICOLA	SEMNAVITIVO	0	450	123	5,9	0,49	1,48	0	220,50	182,04	5	1,25	153,75	0
221	STURARO SILVANA	MONTAGNANA	24/08/63	STRSVN63M64F394F	PROPRIETA' per 9/21	A/11	1404	SEMIN ARBOR	0	78	32				AGRICOLA	SEMNAVITIVO	0	450	123	5,9	0,49	1,48	0	220,50	182,04	5	1,25	153,75	0
222	FOSCARIN ANGELINA	MONTAGNANA	11/07/29	FSCNLN29L51F394P	PROPRIETA' per 9/21	A/11	207	SEMIN ARBOR	1	52	9				AGRICOLA	SEMNAVITIVO	0	1.079	360	5,9	0,49	1,48	0	528,71	532,80	5	1,25	450,00	0
222	BALBO NICOLETTA	MONTAGNANA	18/03/63	BLBNL763C56F394U	PROPRIETA' per 1/1	A/11	981	SEMNAVITIVO	1	42	80				AGRICOLA	SEMNAVITIVO	0	1.413	471	5,9	0,49	1,48	0	692,37	697,08	5	1,25	588,75	0
223	BELLO GUSTAVO	CASALE DI SCODOSIA	09/05/41	BLGLTV41E098877K	PROPRIETA' per 1/2	A/11	205	SEMNAVITIVO	0	36	57				AGRICOLA	SEMNAVITIVO	0	585	195	5,9	0,49	1,48	0	286,65	288,60	5	1,25	243,75	0
224	RAIMONDO LIVIA	MEGLIADINO SAN FIDENZIO	07/12/47	RMNLV474T47F091F	PROPRIETA' per 1/1	A/11	204	SEMNAVITIVO	0	67	21				AGRICOLA	SEMNAVITIVO	0	342	114	5,9	0,49	1,48	0	167,58	168,72	5	1,25	142,50	0
225	BELLO GUSTAVO	CASALE DI SCODOSIA	09/05/41	BLGLTV41E098877K	PROPRIETA' per 1/1	A/11	284	SEMNAVITIVO	0	61	25				AGRICOLA	SEMNAVITIVO	0	339	113	5,9	0,49	1,48	0	166,11	167,24	5	1,25	141,25	0
226	BELLO GUSTAVO	CASALE DI SCODOSIA	09/05/41	BLGLTV41E098877K	PROPRIETA' per 1000/1000	A/11	201	SEMNAVITIVO	1	78	99				AGRICOLA	SEMNAVITIVO	0	1.326	441	5,9	0,49	1,48	0	649,74	652,68	5	1,25	551,25	0
227	SOCIETA' AGRICOLA LUISE SERGIO E SANDRO SS			2465310288	PROPRIETA' per 1/1	A/11	199	SEMNAVITIVO	0	67	79				AGRICOLA	SEMNAVITIVO	0	631	211	5,9	0,49	1,48	0	309,19	312,28	5	1,25	263,75	0
228	SOCIETA' AGRICOLA LUISE SERGIO E SANDRO SS			2465310288	PROPRIETA' per 1/1	A/11	198	SEMIN ARBOR	0	48	57				AGRICOLA	SEMNAVITIVO	0	389	137	5,9	0,49	1,48	0	190,61	202,76	5	1,25	171,25	0
229	SOCIETA' AGRICOLA LUISE SERGIO E SANDRO SS			2465310288	PROPRIETA' per 1/1	A/11	191	SEMIN ARBOR	1	23	57				AGRICOLA	SEMNAVITIVO	0	411	137	5,9	0,49	1,48	0	201,39	202,76	5	1,25	171,25	0
230	SOCIETA' AGRICOLA LUISE SERGIO E SANDRO SS			2465310288	PROPRIETA' per 1/1	A/11	691	SEMIN ARBOR	1	34	85				AGRICOLA	SEMNAVITIVO	0	475	158	5,9	0,49	1,48	0	232,75	233,84	5	1,25	197,50	0
231	SOCIETA' AGRICOLA LUISE SERGIO E SANDRO SS			2465310288	PROPRIETA' per 1/1	A/11	448	SEMIN ARBOR	1	47	0				AGRICOLA	SEMNAVITIVO	0	591	197	5,9	0,49	1,48	0	289,59	291,56	5	1,25	246,25	0
232	SOCIETA' AGRICOLA LUISE SERGIO E SANDRO SS			2465310288	PROPRIETA' per 1/1	A/11	295	SEMIN ARBOR	0	93	55				AGRICOLA	SEMNAVITIVO	0	301	100	5,9	0,49	1,48	0	147,49	148,00	5	1,25	125,00	0
233	FACCIOLI PIETRO	MEGLIADINO SAN FIDENZIO	02/07/60	FCOPTR60L02F091B	PROPRIETA' per 1/1	A/11	197	SEMIN ARBOR	0	36	36				AGRICOLA	SEMNAVITIVO	0	112	20	5,9	0,49	1,48	0	54,88	29,60	5	1,25	25,00	0
234	FACCIOLI PIETRO	MEGLIADINO SAN FIDENZIO	02/07/60	FCOPTR60L02F091B	PROPRIETA' per 1/1	A/11	297	SEMIN ARBOR	0	40	88				AGRICOLA	SEMNAVITIVO	0	504	182	5,9	0,49	1,48	0	246,96	269,36	5	1,25	227,50	0
235	FACCIOLI PIETRO	MEGLIADINO SAN FIDENZIO	02/07/60	FCOPTR60L02F091B	PROPRIETA' per 1/1	A/11	361	SEMIN ARBOR	0	46	92				AGRICOLA	SEMNAVITIVO	0	863	128	5,9	0,49	1,48	0	422,87	189,44	5	1,25	160,00	0
236	BRESSAN ROSALIA	CASALE DI SCODOSIA	04/09/51	BRSRSL51P44B877N	USUFRUTTO per 1000/1000	A/11	196	SEMIN ARBOR	0	29	99				AGRICOLA	SEMNAVITIVO	0	804	85	5,9	0,49	1,48	0	393,96	125,80	5	1,25	106,25	0
237	FRISON FEDERICA	MONTAGNANA	25/06/78	FRSFR78H65F394S	NUDA PROPRIETA' per 1/1	A/11	196	SEMIN ARBOR	0	29	99				AGRICOLA	SEMNAVITIVO	0	804	85	5,9	0,49	1,48	0	393,96	125,80	5	1,25	106,25	0
238	CREMONESE GIANNI EMILIO	MEGLIADINO SAN FIDENZIO	07/09/45	CRMGNM5P07F091X	PROPRIETA' per 1/2	A/10	101	SEMIN ARBOR	1	44	9				AGRICOLA	SEMNAVITIVO	0	0	13	5,9	0,49	1,48	0	0,00	19,24	5	1,25	16,25	0
239	CREMONESE MARIANGELA	MEGLIADINO SAN FIDENZIO	15/12/51	CRMNG51T55F091J	PROPRIETA' per 1/2	A/10	101	SEMIN ARBOR	1	44	9				AGRICOLA	SEMNAVITIVO	0	0	13	5,9	0,49	1,48	0	0,00	19,24	5	1,25	16,25	0
240	BELLIN DANIELA	MEGLIADINO SAN FIDENZIO	12/11/46	BLLDNL46S2F091X	PROPRIETA' per 1/2	A/10	132	SEMIN ARBOR	0	62	50				AGRICOLA	SEMNAVITIVO	0	0	158	5,9	0,49	1,48	0	0,00	233,84	5	1,25	197,50	0
241	CREMA ADRIANO	MEGLIADINO SAN FIDENZIO	18/03/43	CRMADR43C18F091M	PROPRIETA' per 1/2	A/10	131	SEMIN ARBOR	0	60	0				AGRICOLA	SEMNAVITIVO	0	0	134	5,9	0,49	1,48	0	0,00	198,32	5	1,25	167,50	0
242	CREMA ADRIANO	MEGLIADINO SAN FIDENZIO	18/03/43	CRMADR43C18F091M	PROPRIETA' per 1/1	A/10	131	SEMIN ARBOR	0	60	0				AGRICOLA	SEMNAVITIVO	0	0	134	5,9	0,49	1,48	0	0,00	198,32	5	1,25	167,50	0
243	CREMA FRANCESCA	MEGLIADINO SAN FIDENZIO	01/11/58	CRMFCN58S41F091P	PROPRIETA' per 1/2	A/10																							

COMUNE DI MONTAGNANA

N° RIFERIRE PIANO PARTICELLARE	DITTA PROPRIETARIA					76.907			SUPERFICIE			CATASTO FABBRICATI			DISTRIBUZIONE (MISURABILE) (PUBBLICA E PRIVATA)	CULTURA EFFETTIVA	AREE INTERESSATE			VALORI DI MERCATO						INDENNITA' AGGIUNTIVA AREE AGRICOLE		INDENNITA' AGGIUNTIVA AREE EDIFICABILI				
	NOME E COGNOME	LUOGO DI NASCITA	DATA	C.F. O P.IVA	QUOTE PROPRIETA' DA VISURA CATASTALE	FOGLIO	MAPPALE	QUALITA'	ha	a	ca	FOGLIO	MAPPALE	SUB.			mq	mq	mq	Euro/mq	Euro/mq	Euro/mq	Euro	Euro	Euro	Euro/mq	Euro/mq	Euro	Euro			
																														AGRICOLA	SEMINTIVO	VIVAIO
241	PERNECHELE GIOVANNI	MONTAGNANA	03/09/62	PRNGN62P03F394G	PROPRIETA' per 1/1	48	124	SEMINATIVO	0	97	30							5,9	0,49	1,48	0	398,86	401,08	5	1,25	338,75	0					
242	PERNECHELE AUGUSTO	MONTAGNANA	08/06/76	BRSPTTR76H08F394I	PROPRIETA' per 1000/1000	48	123	SEMINATIVO	1	56	57							5,9	0,49	1,48	0	867,30	873,20	5	1,25	737,50	0					
243	BRUSCHETTA GIANCARLO	MONTAGNANA	06/06/73	BRSNGCR73H06F394J	PROPRIETA' per 1/3	48	132	SEMINATIVO	0	41	40							5,9	0,49	1,48	0	368,97	371,48	5	1,25	313,75	0					
	ROSSO IVANA	CASALE DI SCODOSIA	01/06/47	RSSVNI47H41B877M	PROPRIETA' per 1/3																											
244	BRUSCHETTA GIANCARLO	MONTAGNANA	06/06/73	BRSNGCR73H06F394J	PROPRIETA' per 1/3	48	74	SEMINATIVO	0	25	10							5,9	0,49	1,48	0	390,53	417,36	5	1,25	352,50	0					
	BRUSCHETTA PIETRO	MONTAGNANA	08/06/76	BRSPTTR76H08F394I	PROPRIETA' per 1/3																											
245	BRUSCHETTA GIANCARLO	MONTAGNANA	06/06/73	BRSNGCR73H06F394J	PROPRIETA' per 1/3	48	159	SEMINATIVO	0	1	60							5,9	0,49	1,48	0	26,95	37,00	5	1,25	31,25	0					
	BRUSCHETTA PIETRO	MONTAGNANA	08/06/76	BRSPTTR76H08F394I	PROPRIETA' per 1/3																											
246	BRUSCHETTA ANGELO	MEGLIADINO SAN FIDENZIO	12/02/33	BRSNGL33B12F091V	PROPRIETA' per 1000/1000	48	154	SEMINATIVO	0	4	90							5,9	0,49	1,48	0	124,95	173,16	5	1,25	146,25	0					
	BRUSCHETTA ANGELO	MEGLIADINO SAN FIDENZIO	12/02/33	BRSNGL33B12F091V	PROPRIETA' per 1000/1000																											
247	BRUSCHETTA ANGELO	MEGLIADINO SAN FIDENZIO	12/02/33	BRSNGL33B12F091V	PROPRIETA' per 1000/1000	48	131	SEMINATIVO	0	6	80							5,9	0,49	1,48	0	248,43	380,36	5	1,25	321,25	0					
	BRUSCHETTA GIANCARLO	MONTAGNANA	06/06/73	BRSNGCR73H06F394J	PROPRIETA' per 1/3																											
248	BRUSCHETTA PIETRO	MONTAGNANA	08/06/76	BRSPTTR76H08F394I	PROPRIETA' per 1/3	48	126	SEMINATIVO	0	50	92							5,9	0,49	1,48	0	33,32	7,40	5	1,25	6,25	0					
	ROSSO IVANA	CASALE DI SCODOSIA	01/06/47	RSSVNI47H41B877M	PROPRIETA' per 1/3																											
249	BRUSCHETTA ANGELO	MEGLIADINO SAN FIDENZIO	12/02/33	BRSNGL33B12F091V	PROPRIETA' per 1000/1000	48	73	SEMINATIVO	0	81	20							5,9	0,49	1,48	0	60,27	14,80	5	1,25	12,50	0					
	BRUSCHETTA GIANCARLO	MONTAGNANA	06/06/73	BRSNGCR73H06F394J	PROPRIETA' per 1/3																											
250	BRUSCHETTA PIETRO	MONTAGNANA	08/06/76	BRSPTTR76H08F394I	PROPRIETA' per 1/3	48	153	SEMINATIVO	0	26	30							5,9	0,49	1,48	0	54,88	56,24	5	1,25	47,50	0					
	ROSSO IVANA	CASALE DI SCODOSIA	01/06/47	RSSVNI47H41B877M	PROPRIETA' per 1/3																											
251	BRUSCHETTA GIANCARLO	MONTAGNANA	06/06/73	BRSNGCR73H06F394J	PROPRIETA' per 1/3	48	152	SEMINATIVO	0	24	50							5,9	0,49	1,48	0	54,39	65,12	5	1,25	55,00	0					
	BRUSCHETTA PIETRO	MONTAGNANA	08/06/76	BRSPTTR76H08F394I	PROPRIETA' per 1/3																											
252	BRUSCHETTA ANGELO	MEGLIADINO SAN FIDENZIO	12/02/33	BRSNGL33B12F091V	PROPRIETA' per 1000/1000	48	97	SEMINATIVO	0	76	24							5,9	0,49	1,48	0	222,46	232,36	5	1,25	196,25	0					
	BRUSCHETTA GIANCARLO	MONTAGNANA	06/06/73	BRSNGCR73H06F394J	PROPRIETA' per 1/3																											
253	BRUSCHETTA PIETRO	MONTAGNANA	08/06/76	BRSPTTR76H08F394I	PROPRIETA' per 1/3	48	71	SEMINATIVO	1	43	22							5,9	0,49	1,48	0	352,80	204,24	5	1,25	172,50	0					
	ROSSO IVANA	CASALE DI SCODOSIA	01/06/47	RSSVNI47H41B877M	PROPRIETA' per 1/3																											
254	BRUSCHETTA ANGELO	MEGLIADINO SAN FIDENZIO	12/02/33	BRSNGL33B12F091V	PROPRIETA' per 1000/1000	48	70	SEMINATIVO	1	33	81							5,9	0,49	1,48	0	236,18	381,84	5	1,25	322,50	0					
255	BRUSCHETTA ANGELO	MEGLIADINO SAN FIDENZIO	12/02/33	BRSNGL33B12F091V	PROPRIETA' per 1000/1000	48	151	SEMINATIVO	0	9	0							5,9	0,49	1,48	0	210,21	355,20	5	1,25	300,00	0					
256	BRUSCHETTA ANGELO	MEGLIADINO SAN FIDENZIO	12/02/33	BRSNGL33B12F091V	PROPRIETA' per 1000/1000	48	10	SEMINATIVO	1	64	59							8,1	0,68	2,03	0	444,04	945,98	6,6	1,65	768,90	0					
	BRUSCHETTA GIANCARLO	MONTAGNANA	06/06/73	BRSNGCR73H06F394J	PROPRIETA' per 1/3																											
	BRUSCHETTA PIETRO	MONTAGNANA	08/06/76	BRSPTTR76H08F394I	PROPRIETA' per 1/3																											
	ROSSO IVANA	CASALE DI SCODOSIA	01/06/47	RSSVNI47H41B877M	PROPRIETA' per 1/3																											
	BRUSCHETTA GIANCARLO	MONTAGNANA	06/06/73	BRSNGCR73H06F394J	PROPRIETA' per 1/3																											
	BRUSCHETTA PIETRO	MONTAGNANA	08/06/76	BRSPTTR76H08F394I	PROPRIETA' per 1/3																											
257	ROSSO IVANA	CASALE DI SCODOSIA	01/06/47	RSSVNI47H41B877M	PROPRIETA' per 1/3	48	242	ENTE URBANO	0	28	56	48	242	2	4	5	6	AGRICOLA	PRATO	0	130	0	4,75	0,4	1,19	0	52,00	0	3,5	0,88	0	0
	BRUSCHETTA GIANCARLO	MONTAGNANA	06/06/73	BRSNGCR73H06F394J	PROPRIETA' per 1/3																											
	BRUSCHETTA PIETRO	MONTAGNANA	08/06/76	BRSPTTR76H08F394I	PROPRIETA' per 1/3																											
	ROSSO IVANA	CASALE DI SCODOSIA	01/06/47	RSSVNI47H41B877M	PROPRIETA' per 1/3																											
	BRUSCHETTA PIETRO	MONTAGNANA	08/06/76	BRSPTTR76H08F394I	PROPRIETA' per 1/1																											
	BRUSCHETTA ANGELO	MONTAGNANA	08/06/76	BRSPTTR76H08F394I	PROPRIETA' per 1/1																											
258	BRUSCHETTA ANGELO	MEGLIADINO SAN FIDENZIO	12/02/33	BRSNGL33B12F091V	PROPRIETA' per 1/1	48	227	ENTE URBANO	0	35	61	48	227	2	3	4	5	AGRICOLA	VIVAIO	0	295	157	8,1	0,68	2,03	0	200,6	318,71	6,6	1,65	259,05	0
	BRUSCHETTA ANGELO	MEGLIADINO SAN FIDENZIO	13/02/33	BRSNGL33B12F091V	PROPRIETA' per 1/1																											
	BRUSCHETTA ANGELO	MEGLIADINO SAN FIDENZIO	14/02/33	BRSNGL33B12F091V	PROPRIETA' per 1/1																											
	BRUSCHETTA ANGELO	MEGLIADINO SAN FIDENZIO	15/02/33	BRSNGL33B12F091V	PROPRIETA' per 1/1																											
259	FRANCHIN FLAVIO	MONTAGNANA	26/06/66	FRNFLV68H26F394J	PROPRIETA' per 1/6	48	96	SEMINATIVO	1	44	50							5,9	0,49	1,48	0	1.082,90	1.132,20	5	1,25	956,25	0					
	FRANCHIN PAOLA	ESTE	15/08/64	FRNPLA64M55D442P	PROPRIETA' per 1/6																											
	FRANCHIN PATRIZIA	MONTAGNANA	10/07/72	FRNPRZ72L50F394B	PROPRIETA' per 1/6																											
	ONGARO CELINA	SALETTA	31/12/36	NGRCLN36T1H705U	PROPRIETA' per 3/6																											
260	FRANCHIN GIANFRANCO	MEGLIADINO SAN FIDENZIO	28/02/58	FRNFRS82B28F091N	PROPRIETA' per 2/9	48	68	SEMINATIVO	1	92	31							5,9	0,49	1,48	0	339,57	346,32	5	1,25	292,50	0					
	FRANCHIN GRAZIELLA	MEGLIADINO SAN FIDENZIO	02/01/62	FRNGZL62A42F091C	PROPRIETA' per 2/9																											
	FRANCHIN PIERLUIGI	MONTAGNANA	13/04/65	FRNPLG65D13F394K	PROPRIETA' per 2/9																											
	MATTIAZZO NORMA	MEGLIADINO SAN FIDENZIO	12/10/31	MITNRM31R52F091V	PROPRIETA' per 3/9																											
261	VISENTIN GIOVANNI	MONTAGNANA	17/10/65	VSMGN65R17F394H	PROPRIETA' per 1/1	46	189	SEMINATIVO	2	24	89						5,9	0,49	1,48	105.669,00	1.985,48	0,00	5	1,25	89.550,00	0						
262	VISENTIN GIOVANNI	MONTAGNANA	17/10/65	VSMGN65R17F394H	PROPRIETA' per 1/1	46	202	SEMINATIVO	0	18	99							5,9	0,49	1,48	0	11.204,10	0,00	0,00	5	1,25	9.495,00	0				
	GUARISO ARIANNA	ESTE	06/05/70	GRSRNN70E46D442E	PROPRIETA' per 3/30																											
263	GUARISO BARBARA	MONTAGNANA	22/12/65	GRSBBR65T2F394H	PROPRIETA' per 3/30	46	201	SEMINATIVO	0	69	70							5,9	0,49	1,48	0	3.415,30	0,00	5	1,25	0,00	0					
	GUARISO GIUSEPPE	MONTAGNANA	26/10/35	GRSGPP35R26F394F	PROPRIETA' per 24/30																											
264	GUARISO ARIANNA	ESTE	06/05/70	GRSRNN70E46D442E	PROPRIETA' per 3/30	46	164	SEMINATIVO	0	61	36							5,9	0,49	1,48	0	3.006,64	504,68	5	1,25	426,25	0					
	GUARISO BARBARA	MONTAGNANA	22/12/65	GRSBBR65T2F394H	PROPRIETA' per 3/30																											
264A	GUARISO GIUSEPPE	MONTAGNANA	26/10/35	GRSGPP35R26F394F	PROPRIETA' per 24/30	46	273	SEMINATIVO	2	45	60							5,9	0,49	1,48	0,00	2.141,30	0,00	5	1,25	0,00	0					
	VISENTIN MARIA GRAZIA	MONTAGNANA	16/05/62	VSMGR62E56F394M	PROPRIETA' per 1/2																											
264B	VISENTIN GIOVANNI	MONTAGNANA	17/10/65	VSMGN65R17F394H	PROPRIETA' per 1/2	46	273	SEMINATIVO	2	45	60							5,9	0,49	1,48	0,00	2.141,30	0,00	5	1,25	0,00	0					
	VISENTIN TERENCE	MONTAGNANA	16/10/33	VSNTNZ33R16F394U	PROPRIETA'																											
265	LORA ALVISE	MONTAGNANA	24/09/50	LROLV50P24F394Y	PROPRIETA' per 1/2	45	761	SEMINATIVO	1	64	67							5,9	0,49	1,48	0	1.061,83	1.139,60	5	1,25	962,50	0					
266	BUBOLA SANDRO LUCIO	MONTAGNANA	08/05/58	BBLSDR58E08F394W	PROPRIETA' per 1000/1000	45	282	SEMINATIVO	0	31	85																					

COMUNE DI MONTAGNANA

N° RIFERIRE PIANO PARTICELLARE	DITTA PROPRIETARIA					76.907			SUPERFICIE			CATASTO FABBRICATI			DISTRIBUZIONE (Mq) ANBRICA (PUBBLICA E PRIVATA)	CULTURA EFFETTIVA	AREE INTERESSATE			VALORI DI MERCATO						INDENNITA' AGGIUNTIVA AREE AGRICOLE		INDENNITA' AGGIUNTIVA AREE EDIFICABILI								
	NOME E COGNOME	LUOGO DI NASCITA	DATA	C.F. O P.IVA	QUOTE PROPRIETA' DA VISURA CATASTALE	ha	a	ca	mq	mq	mq	mq	mq	mq			mq	mq	mq	mq	mq	mq	mq	mq	mq	mq	mq	mq	mq	mq	mq	mq	mq	mq	mq	mq
270	BUBOLA SANDROLUCIO	MONTAGNANA	08/05/58	BBLSDR58E08F394W	PROPRIETA' per 1000/1000	45	284	ORTO IRR AR	0	54	98				AGRICOLA	ORTO	0	629	210	8,15	0,68	2,04	0	427,72	428,40	6,6	1,65	346,50	0							
Var1	LORA ALVISE SALANDIN RENZA	MONTAGNANA MERLARA	24/09/50 05/10/54	LROLVS50P24F394Y SLNRZL54R45F148I	PROPRIETA' per 1/2 PROPRIETA' per 1/2	45	761	SEMINATIVO	1	64	67				AGRICOLA	SEMINATIVO	0	1.058	0	5,9	0,49	1,48	0	518,42	0,00	5	1,25	0,00	0							
Var2	FOLCATO CARLO	MONTAGNANA	14/08/44	FLCRL44M14F394R	PROPRIETA' per 1/1	45	762	SEMIN ARB	0	28	45				AGRICOLA	SEM/CAPEZ	0	1.565	870	5,9	0,49	1,48	0	766,85	1.287,60	5	1,25	1.087,50	0							
Var3	CORTELAZZO CARLA PICELLO EDDA	GALLARATE (VA) MONTAGNANA	16/09/64 23/05/39	CRTORL64P56D696S PCLDDE39E63F394N	PROPRIETA' per 1/4 PROPRIETA' per 3/4	45	762	SEMIN ARB	0	33	60				AGRICOLA	SEMINATIVO	0	881	285	5,9	0,49	1,48	0	431,69	421,80	5	1,25	356,25	0							
Var4	BUBOLA SANDROLUCIO	MONTAGNANA	08/05/58	BBLSDR58E08F394W	PROPRIETA' per 1000/1000	45	524	ORTO IRR AR	0	37	67				AGRICOLA	ORTO	0	300	98	8,15	0,68	2,04	0	204,00	199,92	6,6	1,65	161,70	0							
Var5	BUBOLA SANDROLUCIO	MONTAGNANA	08/05/58	BBLSDR58E08F394W	PROPRIETA' per 1000/1000	45	380	ORTO IRR AR	0	23	80				AGRICOLA	ORTO	0	146	48	8,15	0,68	2,04	0	99,28	97,92	6,6	1,65	79,20	0							
Var6	BUBOLA SANDROLUCIO	MONTAGNANA	08/05/58	BBLSDR58E08F394W	PROPRIETA' per 1000/1000	45	284	ORTO IRR AR	0	54	98				AGRICOLA	ORTO	0	420	156	8,15	0,68	2,04	0	285,60	318,24	6,6	1,65	257,40	0							
271	MONTAGNANI GIANREMO	MONTAGNANA	31/01/47	MNTGRM47A31F394R	PROPRIETA' per 1/1	45	318	SEMINATIVO	0	38	42				AGRICOLA	SEMINATIVO	0	1.592	310	5,9	0,49	1,48	0	780,08	458,80	5	1,25	387,50	0							
272	RETE FERROVIARIA ITALIANA SPA			1585570581	PROPRIETA' per 1/1	45	100	FERROVIA SP	1	5	67				AGRICOLA	FERROVIA SP	0	0	26	0	0	0	0	0,00	0,00	0	0	0,00	0							
273	RETE FERROVIARIA ITALIANA SPA			1585570581	PROPRIETA' per 1/1	45	26	FERROVIA SP	0	27	35				AGRICOLA	FERROVIA SP	0	0	18	0	0	0	0	0,00	0,00	0	0	0,00	0							
274	LORA ALVISE	MONTAGNANA	24/09/50	LROLVS50P24F394Y	PROPRIETA' per 1/1	45	86	SEMINATIVO	0	65	94				AGRICOLA	SEMINATIVO	0	820	241	5,9	0,49	1,48	0	401,80	356,68	5	1,25	301,25	0							
275	LORA ALVISE	MONTAGNANA	24/09/50	LROLVS50P24F394Y	PROPRIETA' per 1/1	45	87	SEMIN ARBOR	0	10	42				AGRICOLA	SEMINATIVO	0	180	0	5,9	0,49	1,48	0	88,20	0,00	5	1,25	0,00	0							
276	COMUNE DI MONTAGNANA			660400284	PROPRIETA' per 1/1	45	602	SEMINATIVO	0	10	60				AGRICOLA	STRADE PUBBL	0	0	184	0	0	0	0	0,00	0,00	0	0	0,00	0							
277	COMUNE DI MONTAGNANA			660400284	PROPRIETA' per 1/1	45	659	SEMINATIVO	0	28	68				AGRICOLA	STRADE PUBBL	0	0	896	0	0	0	0	0,00	0,00	0	0	0,00	0							
278	COMUNE DI MONTAGNANA			660400284	PROPRIETA' per 1/1	36	1046	SEMINATIVO	0	4	63				AGRICOLA	STRADE PUBBL	0	0	107	0	0	0	0	0,00	0,00	0	0	0,00	0							
279	COMUNE DI MONTAGNANA			660400284	PROPRIETA' per 1000/1000	36	1048	VIGNETO	0	2	75				AGRICOLA	STRADE PUBBL	0	0	116	0	0	0	0	0,00	0,00	0	0	0,00	0							
280	COMUNE DI MONTAGNANA			660400284	PROPRIETA' per 1/1	36	1045	SEMINATIVO	0	8	33				AGRICOLA	STRADE PUBBL	0	0	210	0	0	0	0	0,00	0,00	0	0	0,00	0							
281	COMUNE DI MONTAGNANA			660400284	PROPRIETA' per 1/1	36	467	SEMIN ARBOR	0	10	30				AGRICOLA	STRADE PUBBL	0	0	192	0	0	0	0	0,00	0,00	0	0	0,00	0							
282	COMUNE DI MONTAGNANA			660400284	PROPRIETA' per 1/1	36	600	SEMIN ARBOR	0	0	70				AGRICOLA	STRADE PUBBL	0	0	8	0	0	0	0	0,00	0,00	0	0	0,00	0							
283	COMUNE DI MONTAGNANA			660400284	PROPRIETA' per 1000/1000	36	585	SEMIN ARBOR	0	3	0				AGRICOLA	STRADE PUBBL	0	0	74	0	0	0	0	0,00	0,00	0	0	0,00	0							
284	COMUNE DI MONTAGNANA			660400284	PROPRIETA' per 1000/1000	36	564	SEMIN ARBOR	0	29	95				AGRICOLA	STRADE PUBBL	0	0	798	0	0	0	0	0,00	0,00	0	0	0,00	0							
285	COMUNE DI MONTAGNANA			660400284	PROPRIETA' per 1000/1000	36	631	SEMINATIVO	0	0	40				AGRICOLA	STRADE PUBBL	0	0	1	0	0	0	0	0,00	0,00	0	0	0,00	0							
286	COMUNE DI MONTAGNANA			660400284	PROPRIETA' per 1000/1000	36	565	SEMIN ARBOR	0	2	2				AGRICOLA	STRADE PUBBL	0	0	5	0	0	0	0	0,00	0,00	0	0	0,00	0							
287	COMUNE DI MONTAGNANA			660400284	PROPRIETA' per 1000/1000	36	630	SEMINATIVO	0	0	70				AGRICOLA	STRADE PUBBL	0	0	49	0	0	0	0	0,00	0,00	0	0	0,00	0							
288	COMUNE DI MONTAGNANA			660400284	PROPRIETA' per 1000/1000	36	623	SEMINATIVO	0	0	50				AGRICOLA	STRADE PUBBL	0	0	31	0	0	0	0	0,00	0,00	0	0	0,00	0							
289	COMUNE DI MONTAGNANA			660400284	PROPRIETA' per 1000/1000	36	616	SEMIN ARBOR	0	0	30				AGRICOLA	STRADE PUBBL	0	0	19	0	0	0	0	0,00	0,00	0	0	0,00	0							
290	COMUNE DI MONTAGNANA			660400284	PROPRIETA' per 1000/1000	36	609	SEMIN ARBOR	0	0	25				AGRICOLA	STRADE PUBBL	0	0	12	0	0	0	0	0,00	0,00	0	0	0,00	0							
291	COMUNE DI MONTAGNANA			660400284	PROPRIETA' per 1000/1000	36	602	SEMIN ARBOR	0	0	43				AGRICOLA	STRADE PUBBL	0	0	11	0	0	0	0	0,00	0,00	0	0	0,00	0							
292	CREMA ANTONELLA CREMA SANDRA	MONTAGNANA MONTAGNANA	12/03/62 30/08/69	CRMNLL62C52F394Q CRMSDR69M70F394G	PROPRIETA' per 100/200 PROPRIETA' per 100/200	36	973	SEMIN ARBOR	2	32	86				AGRICOLA	SEMINATIVO	0	1.602	0	5,9	0,49	1,48	0	784,98	0,00	5	1,25	0,00	0							
293	CREMA BRUNO	MONTAGNANA	13/12/36	CRMBRN36T13F394X	PROPRIETA' per 1/1	36	1141	SEMIN ARBOR	0	5	20				AGRICOLA	INCOLT STER	0	0	247	0,6	0,05	0,15	0	0,00	37,05	1,35	0,34	83,98	0							
294	CREMA BRUNO	MONTAGNANA	13/12/36	CRMBRN36T13F394X	PROPRIETA' per 1/1	36	1139	SEMIN ARBOR	0	1	15				AGRICOLA	INCOLT STER	0	0	61	0,6	0,05	0,15	0	0,00	9,15	1,35	0,34	20,74	0							
295	BORIN FRANCESCO	MONTAGNANA	31/05/47	BRNFNC47E31F394S	PROPRIETA' per 1000/1000	36	414	SEMINATIVO	0	2	10				AGRICOLA	INCOLT STER	0	0	173	0,6	0,05	0,15	0	0,00	25,95	1,35	0,34	58,82	0							
296	BORIN ALESSANDRO BORIN ENRICO BORIN FRANCESCO BORIN GIANMICHELE BORIN MARTINO	LONIGO NOVENTA VICENTINA MONTAGNANA MONTAGNANA MONTAGNANA	06/06/83 20/02/89 31/05/47 14/04/65 10/12/85	BRNLSN83H06E682D BRNFRNC89B20F964C BRNFNC47E31F394S BRNGMC65D14F394A BRNMTN85T10F394Q	PROPRIETA' per 1/9 PROPRIETA' per 1/9 PROPRIETA' per 1/3 PROPRIETA' per 1/3 PROPRIETA' per 1/9	36	415	SEMINATIVO	0	2	0				AGRICOLA	INCOLT STER	0	0	153	0,6	0,05	0,15	0	0,00	22,95	1,35	0,34	52,02	0							
297	BORIN ALESSANDRO BORIN ENRICO BORIN FRANCESCO BORIN GIANMICHELE BORIN MARTINO	LONIGO NOVENTA VICENTINA MONTAGNANA MONTAGNANA MONTAGNANA	06/06/83 20/02/89 31/05/47 14/04/65 10/12/85	BRNLSN83H06E682D BRNFRNC89B20F964C BRNFNC47E31F394S BRNGMC65D14F394A BRNMTN85T10F394Q	PROPRIETA' per 1/9 PROPRIETA' per 1/9 PROPRIETA' per 1/3 PROPRIETA' per 1/3 PROPRIETA' per 1/9	36	413	SEMINATIVO	0	14	0				AGRICOLA	SEMINATIVO	0	540	183	5,9	0,49	1,48	0	264,60	270,84	5	1,25	228,75	0							
298	BORIN ALESSANDRO BORIN ENRICO BORIN FRANCESCO BORIN GIANMICHELE BORIN MARTINO	LONIGO NOVENTA VICENTINA MONTAGNANA MONTAGNANA MONTAGNANA	06/06/83 20/02/89 31/05/47 14/04/65 10/12/85	BRNLSN83H06E682D BRNFRNC89B20F964C BRNFNC47E31F394S BRNGMC65D14F394A BRNMTN85T10F394Q	PROPRIETA' per 1/9 PROPRIETA' per 1/9 PROPRIETA' per 1/3 PROPRIETA' per 1/3 PROPRIETA' per 1/9	36	384	SEMINATIVO	0	60	40				AGRICOLA	SEMINATIVO	0	844	289	5,9	0,49	1,48	0	413,96	427,72	5	1,25	361,25	0							
299	MAGNAVACCA MASSIMILIANO	MILANO	15/02/63	MGNMSM63B15F205F	PROPRIETA' per 1/1	36	875	SEMINATIVO	0	32	2				AGRICOLA	SEMINATIVO	0	45	14	5,9	0,49	1,48	0	22,05	20,72	5	1,25	17,50	0							
300	ARZENTON LUCIANA LEZZIERO MARIA	MONTAGNANA MONTAGNANA	08/06/47 02/09/26	RZNLCLN47H48F394M LZZMRA26P42F394V	PROPRIETA' per 1/1 PROPRIETA' per 3/9	36	876	SEMINATIVO	0	74	98				AGRICOLA	SEMINATIVO	0	1.190	435	5,9	0,49	1,48	0	583,10	643,80	5	1,25	543,75	0							
301	VISENTIN FRANCA AGNESE	MONTAGNANA	21/01/56	VSNFNC56A61F394B	PROPRIETA' per 2/9	36	17	SEMIN ARBOR	0	88	40				AGRICOLA	SEMINATIVO	0	45	3	5,9	0,49	1,48	0	22,05	4,44	5	1,25	3,75	0							

COMUNE DI MONTAGNANA

N° RIFERIRE PIANO PARTICELLARE	DITTA PROPRIETARIA					76.907			SUPERFICIE			CATASTO FABBRICATI			DISTRIBUZIONE (M²) (MATERIA PRIMA COLTA E SPARSA)	CULTURA EFFETTIVA	AREE INTERESSATE			VALORI DI MERCATO					INDENNITA' AGGIUNTIVA AREE AGRICOLE		INDENNITA' AGGIUNTIVA AREE EDIFICABILI			
	NOME E COGNOME	LUOGO DI NASCITA	DATA	C.F. O P.IVA	QUOTE PROPRIETA' DA VISURA CATASTALE	ha	a	ca	FOGLIO	MAPPALE	SUB.	mq	mq	mq			Euro/mq	Euro/mq	Euro/mq	Euro	Euro	Euro	Euro/mq	Euro/mq	Euro	Euro				
																											MAPPALE	QUALITA'	AGRICOLA	INCOLT PROD
301	VISENTIN LAURETTA	MONTAGNANA	14/07/59	VSNLT59L54F394G	PROPRIETA' per 2/9																									
	VISENTIN RENATO	MONTAGNANA	23/04/62	VSNRNT62D23F394L	PROPRIETA' per 2/9																									
302	BOGGIAN VITTORIO	MONTAGNANA	02/04/56	BGGVTR56D02F394E	PROPRIETA' per 1000/1000	36	28	SEMINATIVO	1	34	56			AGRICOLA	SEMINATIVO	0	91	0	5,9	0,49	1,48	0	44,59	0,00	5	1,25	0,00	0		
303	VISENTIN RENZO	BEVILACQUA	10/11/45	VSNRNZ45S10A837V	PROPRIETA' per 1000/1000	36	426	SEMIN ARBOR	0	11	75			AGRICOLA	INCOLT PROD	0	1.219	661	1,6	0,13	0,4	0	158,47	264,40	1,35	0,34	224,74	0		
304	VISENTIN LUIGINA	BEVILACQUA	25/08/35	VSNLGN35M5A837T	PROPRIETA' per 1000/1000	36	348	SEMIN ARBOR	0	11	75			AGRICOLA	INCOLT PROD	0	242	0	1,6	0,13	0,4	0	31,46	0,00	1,35	0,34	0,00	0		
305	BOGGIAN VITTORIO	MONTAGNANA	02/04/56	BGGVTR56D02F394E	PROPRIETA' per 1000/1000	36	23	SEMINATIVO	1	96	44			AGRICOLA	SEMINATIVO	0	106	0	5,9	0,49	1,48	0	51,94	0,00	5	1,25	0,00	0		
306	VISENTIN RENATO	MONTAGNANA	23/04/62	VSNRNT62D23F394L	PROPRIETA' per 1000/1000	36	20	SEMINATIVO	1	19	18			AGRICOLA	SEMINATIVO	0	531	88	5,9	0,49	1,48	0	260,19	130,24	5	1,25	110,00	0		
	LEZZIERO MARIA	MONTAGNANA	02/09/26	LZZMRA26P42F394V	PROPRIETA' per 6/9																									
307	VISENTIN FRANCA AGNESE	MONTAGNANA	21/01/56	VSNFNC56A61F394B	PROPRIETA' per 1/9	35	24	SEMIN ARBOR	0	82	20			AGRICOLA	SEMINATIVO	0	1.701	80	5,9	0,49	1,48	0	833,49	118,40	5	1,25	100,00	0		
	VISENTIN LAURETTA	MONTAGNANA	14/07/59	VSNLT59L54F394G	PROPRIETA' per 1/9																									
	VISENTIN RENATO	MONTAGNANA	23/04/62	VSNRNT62D23F394L	PROPRIETA' per 1/9																									
308	VISENTIN RENATO	MONTAGNANA	23/04/62	VSNRNT62D23F394L	PROPRIETA' per 1000/1000	35	347	SEMINATIVO	0	24	72			AGRICOLA	SEMINATIVO	0	688	220	5,9	0,49	1,48	0	337,12	325,60	5	1,25	275,00	0		
309	GROSSO LUCIA	MILAZZO	23/12/70	GRSLCU70T63F206T	PROPRIETA' per 1/1	35	1052	ENTE URBANO	0	10	50	35	1052	1	AGRICOLA	SEMINATIVO	0	155	57	5,9	0,49	1,48	0	75,95	84,36	5	1,25	71,25	0	
	GROSSO LUCIA	MILAZZO	23/12/70	GRSLCU70T63F206T	PROPRIETA' per 1/1									2																
310	SALANDIN TIZIANO PASQUALE	SALETTA	29/03/64	SLNTPN64C29H705Z	PROPRIETA' per 1000/1000	35	345	SEMIN ARBOR	0	13	51			AGRICOLA	SEMINATIVO	0	203	73	5,9	0,49	1,48	0	99,47	108,04	5	1,25	91,25	0		
	LEZZIERO MARIA	MONTAGNANA	02/09/26	LZZMRA26P42F394V	PROPRIETA' per 3/9																									
311	VISENTIN FRANCA AGNESE	MONTAGNANA	21/01/56	VSNFNC56A61F394B	PROPRIETA' per 2/9	35	344	SEMIN ARBOR	0	40	35			AGRICOLA	SEMINATIVO	0	539	185	5,9	0,49	1,48	0	264,11	273,80	5	1,25	231,25	0		
	VISENTIN LAURETTA	MONTAGNANA	14/07/59	VSNLT59L54F394G	PROPRIETA' per 2/9																									
	VISENTIN RENATO	MONTAGNANA	23/04/62	VSNRNT62D23F394L	PROPRIETA' per 2/9																									
312	VISENTIN BRUNO	BEVILACQUA	11/04/41	VSNBRN41D1A837X	PROPRIETA' per 1000/1000	35	587	SEMIN ARBOR	0	12	43			AGRICOLA	SEMINATIVO	0	175	58	5,9	0,49	1,48	0	85,75	85,84	5	1,25	72,50	0		
	VISENTIN GIOVANNI	BEVILACQUA	13/08/37	VSNNGN37M13A837K	PROPRIETA' per 1/3																									
313	VISENTIN GIUSEPPE	BOSCHI SANT'ANNA	07/03/43	VSNMPP43C07A837P	PROPRIETA' per 1/3	35	343	SEMIN ARBOR	0	24	10			AGRICOLA	SEMINATIVO	0	366	122	5,9	0,49	1,48	0	179,34	180,56	5	1,25	152,50	0		
	VISENTIN MARIO	MONTAGNANA	07/12/31	VSNMRA31T07F394H	PROPRIETA' per 1/3																									
314	VISENTIN DANILO	MONTAGNANA	13/11/43	VSNMRA31T07F394H	PROPRIETA' per 1000/1000	35	66	SEMIN ARBOR	0	34	45			AGRICOLA	SEMINATIVO	0	700	247	5,9	0,49	1,48	0	343,00	365,56	5	1,25	308,75	0		
315	DUZZI ADA				USUFRUTTUARIO PARZIALE PER per 1000/1000																									
	VISENTIN DANILO	MONTAGNANA	13/11/43	VSNMRA31T07F394H	PROPRIETA' per 1000/1000	35	63	SEMINATIVO	0	19	18			AGRICOLA	SEMINATIVO	0	612	191	5,9	0,49	1,48	0	299,88	282,68	5	1,25	238,75	0		
316	ELCAMI S.R.L.			3013080241	PROPRIETA' per 1/1	35	697	SEMIN ARBOR	4	45	23			AGRICOLA	SEMINATIVO	0	1.758	585	5,9	0,49	1,48	0	861,42	865,80	5	1,25	731,25	0		
317	ELCAMI S.R.L.			3013080241	PROPRIETA' per 1/1	35	1075	SEMINATIVO	0	83	20			AGRICOLA	SEMINATIVO	0	631	224	5,9	0,49	1,48	0	309,19	331,52	5	1,25	280,00	0		
318	COMUNE DI MONTAGNANA			660400284	PROPRIETA' per 1000/1000	35	610	SEMINATIVO	0	2	87			AGRICOLA	INCOLT STER	0	208	20	0,6	0,05	0,15	0	10,40	3,00	1,35	0,34	6,80	0		
319	ELCAMI S.R.L.			3013080241	PROPRIETA' per 1/1	35	713	SEMINATIVO	0	23	32			AGRICOLA	INCOLT STER	0	29	4	0,6	0,05	0,15	0	1,45	0,60	1,35	0,34	1,36	0		
320	ELCAMI S.R.L.			3013080241	PROPRIETA' per 1/1	35	61	SEMIN ARBOR	2	33	86			AGRICOLA	SEMINATIVO	0	3.103	1.148	5,9	0,49	1,48	0	1.520,47	1.699,04	5	1,25	1.435,00	0		
321	ELCAMI S.R.L.			3013080241	PROPRIETA' per 1/1	35	606	SEMINATIVO	0	3	11			AGRICOLA	INCOLT STER	0	180	0	0,6	0,05	0,15	0	9,00	0,00	1,35	0,34	0,00	0		
322	FACCIOLI LUIGI	SALETTA	21/06/37	FCCLGU37H21H705G	PROPRIETA' per 1/1	35	1183	SEMIN ARBOR	0	8	65			AGRICOLA	SEMINATIVO	0	128	65	5,9	0,49	1,48	0	62,72	96,20	5	1,25	81,25	0		
323	FACCIOLI LUIGI	SALETTA	21/06/37	FCCLGU37H21H705G	PROPRIETA' per 1000/1000	35	1181	SEMIN ARBOR	0	8	62			AGRICOLA	SEMINATIVO	0	128	66	5,9	0,49	1,48	0	62,72	97,68	5	1,25	82,50	0		
324	FACCIOLI LUIGI	SALETTA	21/06/37	FCCLGU37H21H705G	PROPRIETA' per 1000/1000	35	1179	SEMIN ARBOR	0	47	57			AGRICOLA	SEMINATIVO	0	1097	365	5,9	0,49	1,48	0	537,53	540,20	5	1,25	456,25	0		
325	EFFEGI S.R.L.			3708360239	PROPRIETA' per 1/1	35	12	BOSCO CEDUC	0	63	21			AGRICOLA	BOSCO CEDUC	0	659	219	0,81	0,07	0,2	0	46,13	43,80	1,35	0,34	74,46	0		
326	EFFEGI S.R.L.			3708360239	PROPRIETA' per 1/1	35	11	BOSCO CEDUC	0	10	44			AGRICOLA	BOSCO CEDUC	0	120	40	0,81	0,07	0,2	0	8,40	8,00	1,35	0,34	13,60	0		
327	EFFEGI S.R.L.			3708360239	PROPRIETA' per 1/1	35	10	BOSCO CEDUC	0	38	37			AGRICOLA	BOSCO CEDUC	0	376	125	0,81	0,07	0,2	0	26,32	25,00	1,35	0,34	42,50	0		
328	EFFEGI S.R.L.			3708360239	PROPRIETA' per 1/1	35	308	BOSCO CEDUC	0	9	42			AGRICOLA	BOSCO CEDUC	0	108	36	0,81	0,07	0,2	0	7,56	7,20	1,35	0,34	12,24	0		
329	EFFEGI S.R.L.			3708360239	PROPRIETA' per 1/1	35	8	ENTE URBANO	0	80	30			EDIFICABILE	ENTE URBANO	0	763	474	30	2,5	7,5	0	1.907,50	3.555,00	0	0	0,00	355,5		
330	BORDIN ANDREA	MONTAGNANA	05/05/66	BRNDR66E05F394E	PROPRIETA' per 1/6	35	6	ORTO IRR AR	0	92	6			AGRICOLA	SEMINATIVO	0	1.592	648	5,9	0,49	1,48	0	780,08	959,04	5	1,25	810,00	0		
	BORDIN LARA	COLOGNA VENETA	12/11/74	BRDLRA74S52C890N	PROPRIETA' per 1/6																									
	GUARISO ARMIDA	MONTAGNANA	25/07/38	GRSRMD38L65F394U	PROPRIETA' per 4/6																									
331	GREGGIO CONCETTA	CASALE DI SCODOSIA	13/07/34	GRGCC34L53B877O	PROPRIETA' per 4/6	35	623	SEMIN ARBOR	1	32	80			AGRICOLA	BOSCO CEDUC	0	102	3	0,81	0,07	0,2	0	7,14	0,60	1,35	0,34	1,02	0		
	GUARISO LODOVICO	MONTAGNANA	31/03/66	GRSLVC66C31F394W	PROPRIETA' per 1/6																									
	GUARISO MAURO	MONTAGNANA	29/01/60	GRSMRA60A29F394D	PROPRIETA' per 1/6																									
332	BORDIN ANDREA	MONTAGNANA	05/05/66	BRNDR66E05F394E	PROPRIETA' per																									

COMUNE DI POJANA MAGGIORE

N° RIFERIM. PIANO PARTICELLARE	DITTA PROPRIETARIA					76.907			SUPERFICIE			CATASTO FABBRICATI			DESTINAZIONE URBANISTICA (AGRICOLA O EDIFICABILE)	CULTURA EFFETTIVA	AREE INTERESSATE			VALORI DI MERCATO						INDENNITA' AGGIUNTIVA AREE AGRICOLE			INDENNITA' AGGIUNTIVA AREE EDIFICABILI	
	NOME E COGNOME	LUOGO DI NASCITA	DATA	C.F. O P.IVA	QUOTE PROPRIETA' DA VISURA CATASTALE	FOLIO	MAPPALE	QUALITA'	ha	a	ca	FOLIO	MAPPALE	SUB.			mq	mq	mq	PREZZO UNITARIO VALORE DI ESPROPRIO	PREZZO UNITARIO PER OCCUPAZIONE TEMPORANEA	PREZZO UNITARIO PER SERVITU'	INDENNITA' COMPLESSIVA DI ESPROPRIO	INDENNITA' COMPLESSIVA DI OCCUPAZIONE TEMPORANEA	INDENNITA' COMPLESSIVA PER SERVITU'	VAM COLTURA EFFETTIVA	VAM COLTURA EFFETTIVA 4	INDENNITA' AGGIUNTIVA		INDENNITA' AGGIUNTIVA DEL 10%
354	USAN MICHELA	ESTE	17/05/69	SNUMHL69E57D442B	PROPRIETA' per 1/1	25	12	SEMINATIVO	2	19	25				AGRICOLA	SEMINATIVO	0	1501	0	6,35	0,53	1,59	0	795,53	0,00	0	0	0,00	0	
355	USAN MICHELA	ESTE	17/05/69	SNUMHL69E57D442B	PROPRIETA' per 1/1	25	70	SEMINATIVO	3	17	29				AGRICOLA	SEMINATIVO	0	1020	0	6,35	0,53	1,59	0	540,60	0,00	8,22	2,06	0,00	0	
356	SMANIO MIRELLA	POJANA MAGGIORE	21/07/43	SMNMLL43L61G776I	PROPRIETA' per 1000/1000	25	119	SEMINATIVO	2	34	94				AGRICOLA	SEMINATIVO	0	974	205	6,35	0,53	1,59	0	516,22	325,95	8,22	2,06	422,30	0	
357	SMANIO MIRELLA	POJANA MAGGIORE	21/07/43	SMNMLL43L61G776I	PROPRIETA' per 1000/1000	22	45	PRATO ARBOR	0	14	74				AGRICOLA	PRATO ARBOR	0	0	16	4,75	0,4	1,19	0	0,00	19,04	8,55	2,14	34,24	0	
358	MORETTI PAOLINA	MONTAGNANA	25/01/36	MRTPLN36A65F394O	PROPRIETA' per 3/9	22	37	PRATO ARBOR	0	0	58				AGRICOLA	INCOLT STER	0	0	29	0,68	0,06	0,17	0	0,00	4,93	1,35	0,34	9,86	0	
	PERAZZOLO ANNALISA	POJANA MAGGIORE	04/06/58	PRZNL558H44G776S	PROPRIETA' per 2/9																									
	PERAZZOLO CLAUDIO	POJANA MAGGIORE	20/10/60	PRZCLD60R20G776T	PROPRIETA' per 2/9																									
	PERAZZOLO MICHELE	MONTAGNANA	04/06/68	PRZMHL68H04F394G	PROPRIETA' per 2/9																									
359	MORETTI PAOLINA	MONTAGNANA	25/01/36	MRTPLN36A65F394O	PROPRIETA' per 3/9	22	32	SEMIN ARBOR	0	22	10				AGRICOLA	SEMINATIVO	0	504	371	6,35	0,53	1,59	0	267,12	589,89	8,22	2,06	764,26	0	
	PERAZZOLO ANNALISA	POJANA MAGGIORE	04/06/58	PRZNL558H44G776S	PROPRIETA' per 2/9																									
	PERAZZOLO CLAUDIO	POJANA MAGGIORE	20/10/60	PRZCLD60R20G776T	PROPRIETA' per 2/9																									
	PERAZZOLO MICHELE	MONTAGNANA	04/06/68	PRZMHL68H04F394G	PROPRIETA' per 2/9																									
361	TOMASETTO ALESSANDRA	POJANA MAGGIORE	04/09/50	TMSLSN50P44G776S	PROPRIETA' per 1/1	22	291	SEMINATIVO	0	24	45				AGRICOLA	SEMINATIVO	0	749	0	6,35	0,53	1,59	0	396,97	0,00	8,22	2,06	0,00	0	
360	DAL DEGAN PIETRO	COLOGNA VENETA (VR)	09/11/18	DLDPTR18S09C890N	PROPRIETA' per 1000/1000	22	125	SEMINATIVO	1	58	75				AGRICOLA	SEMINATIVO	0	606	0	6,35	0,53	1,59	0	321,18	0,00	8,22	2,06	0,00	0	
362	FONDAZIONE DAL DEGAN LORENZO E FIGLI			95025540246	PROPRIETA' per 1/1	22	12	SEMINATIVO	3	52	22				AGRICOLA	SEMINATIVO	0	1347	245	6,35	0,53	1,59	0	713,91	389,55	8,22	2,06	504,70	0	
363	FONDAZIONE DAL DEGAN LORENZO E FIGLI			95025540246	PROPRIETA' per 1/1	22	10	PRATO ARBOR	0	13	68				AGRICOLA	PRATO ARBOR	0	0	33	4,75	0,4	1,19	0	0,00	39,27	8,55	2,14	70,62	0	
364	FONDAZIONE DAL DEGAN LORENZO E FIGLI			95025540246	PROPRIETA' per 1/1	22	9	PASCOLO	0	2	97				AGRICOLA	AREA DEM PP	0	0	4	0	0	0	0	0,00	0,00	0	0	0,00	0	
365	CONSORZIO BONIFICA EUGANEO ESTE			82008390286	PROPRIETA' per 1000/1000	7	169	PASCOLO	0	1	60				AGRICOLA	AREA DEM PP	0	0	6	0	0	0	0	0,00	0,00	0	0	0,00	0	
366	CONSORZIO BONIFICA EUGANEO ESTE			82008390286	PROPRIETA' per 1000/1000	7	167	PRATO ARBOR	0	3	0				AGRICOLA	AREA DEM PP	0	0	14	0	0	0	0	0,00	0,00	0	0	0,00	0	
367	PRODOMINI ROSANNA	POJANA MAGGIORE	06/10/54	PRDRN54R46G776K	PROPRIETA' per 1/3	7	661	SEMIN ARBOR	0	6	32				AGRICOLA	PRATO ARBOR	0	0	28	4,75	0,4	1,19	0	0,00	33,32	8,55	2,14	59,92	0	
	PRODOMINI SARA	VERONA	15/01/93	PRDSRA93A55L781C	PROPRIETA' per 1/3																									
	PRODOMINI STEFANO	VICENZA	02/08/64	PRDSFN64M02L840S	PROPRIETA' per 1/3																									
368	PRODOMINI ROSANNA	POJANA MAGGIORE	06/10/54	PRDRN54R46G776K	PROPRIETA' per 1/3	7	663	SEMIN ARBOR	0	59	10				AGRICOLA	SEMINATIVO	0	506	225	6,35	0,53	1,59	0	268,18	357,75	8,22	2,06	463,50	0	
	PRODOMINI SARA	VERONA	15/01/93	PRDSRA93A55L781C	PROPRIETA' per 1/3																									
	PRODOMINI STEFANO	VICENZA	02/08/64	PRDSFN64M02L840S	PROPRIETA' per 1/3																									
368A	ABITAT S.R.L.	con sede in POJANA MAGGIORE (VI)		545910242	PROPRIETA' per 1/1	7	317	SEMINATIVO	0	50	0				AGRICOLA	SEMINATIVO	0	596	0	6,35	0,53	1,59	0	315,88	0,00	0	0	0,00	0	
368B	ABITAT S.R.L.	con sede in POJANA MAGGIORE (VI)		545910242	PROPRIETA' per 1/1	7	543	SEMINATIVO	0	55	47				AGRICOLA	SEMINATIVO	0	750	0	6,35	0,53	1,59	0	397,50	0,00	0	0	0,00	0	
369	ACQUEVENETE S.P.A.			64780281	PROPRIETA' per 1/1	18	379	SEMIN ARBOR	0	5	60				AGRICOLA	STRADA PRIV	0	0	43	0	0	0	0	0,00	0,00	0	0	0,00	0	
370	PRAVATO FIUMANO SERENO	ASIGLIANO VENETO	30/01/31	PRVFN531A30A467O	PROPRIETA' per 1000/1000	18	169	SEMIN ARBOR	2	98	64				AGRICOLA	SEMINATIVO	0	794	243	6,35	0,53	1,59	0	420,82	386,37	8,22	2,06	500,58	0	
371	PRAVATO FIUMANO SERENO	ASIGLIANO VENETO	30/01/31	PRVFN531A30A467O	PROPRIETA' per 1000/1000	18	225	SEMINATIVO	0	51	29				AGRICOLA	SEMINATIVO	0	280	0	6,35	0,53	1,59	0	148,40	0,00	8,22	2,06	0,00	0	
372	SAN ZENO SOCIETA' SEMPLICE			2442000242	PROPRIETA' per 1/1	7	286	SEMIN ARBOR	0	35	70				AGRICOLA	SEMINATIVO	0	552	0	6,35	0,53	1,59	0	292,56	0,00	8,22	2,06	0,00	0	
373	SAN ZENO SOCIETA' SEMPLICE			2442000242	PROPRIETA' per 1/1	7	285	SEMIN ARBOR	0	16	65				AGRICOLA	SEMINATIVO	0	1.066	0	6,35	0,53	1,59	0	564,98	0,00	8,22	2,06	0,00	0	
TOTALI																	0	11.245	1.462		0	5.959,85	2.146,07		2.829,98	0,00				