



LEGENDA Scala 1:2000

- CONDOTTA DI PROGETTO
- SERVITU' + OCCUPAZIONE TEMPORANEA
- SERVITU' (largh. 4 metri)
- OCCUPAZIONE TEMPORANEA (largh. 12 metri)
- ESPROPRIO
- SERVITU IN PROPRIETA' DI ENTI PUBBLICI
- N° RIF. AL N° DI PIANO DEL PIANO PARTICELLARE D'ESPROPRIO - INDENNITA'









COMMISSARIO DELEGATO
 per i Piani Interventi Urgenti di Protezione Civile in Conseguenza della Contaminazione da sostanze perfluoro-alchiliche (PFAS)
DCM del 21.03.2018 / OCC/PC n. 519 del 28.05.2018

 REGIONE DEL VENETO
giunta regionale acquevenete
L. 12/2014

MODELLO STRUTTURALE DEGLI ACQUEDOTTI DEL VENETO (MO.S.A.V.)
 INTERVENTI FINALIZZATI ALLA SOSTITUZIONE DELLE FONTI IDROPOTABILI CONTAMINATE DA SOSTANZE PERFLUORO-ALCHILICHE (PFAS)

**ESTENSIONE DELLO SCHEMA NELL'AREA
 MONSELICENSE - ESTENSE - MONTAGNANESE**

PROGETTO DEFINITIVO

<p>PROGETTISTI</p> <p>CAPORIPRO/MANDATARIA:</p> <p> HYDRODATA</p> <p>MANDANTI:</p> <p> G&V INGEGNERI ASSOCIATI</p> <p> F.P. Arch. Iunior Doris Castello</p>	<p>Progettista responsabile integrazioni prestazioni specialistiche</p> <p>Ing. Luca Fresia</p> <p style="text-align: center;"></p> <p>Coordinatore sicurezza in fase di progettazione</p> <p>Ing. Andrea Fochesato</p> <p style="text-align: center;"></p>	<p>Geologia</p> <p>Dott. geol. Fabrizio Grosso</p> <p style="text-align: center;"></p> <p>Progettista responsabile elaborato</p> <p style="text-align: center;"></p>
--	---	--

**7 - PIANO PARTICELLARE D'ESPROPRIO
 7.04.08 - COMUNE DI BORGO VENETO (S. Margherita d'Adige) - FG 5**

01	SET. 19	D.CASTELLO	D.CASTELLO	L.FRESIA	
REV.	DATA	REDAZIONE	VERIFICA	AUTORIZZAZIONE	SEMPRE