

LEGENDA Scala 1:2000

	CONDOTTA DI PROGETTO
	SERVITU' + OCCUPAZIONE TEMPORANEA
	SERVITU' (largh. 4 metri)
	OCCUPAZIONE TEMPORANEA (largh. 12 metri)
	ESPROPRIO
	SERVITU IN PROPRIETA' DI ENTI PUBBLICI
	RIF. AL N° DI PIANO DEL PIANO PARTICELLARE D'ESPROPRIO - INDENNITA'





COMMISSARIO DELEGATO
 per i Primi Interventi Urgenti di Protezione Civile in Conseguenza della Contaminazione da sostanze perfluoro-alchiliche (PFAS)
DCM del 21.03.2018 / OCDCP n. 519 del 28.05.2018

 REGIONE DEL VENETO
giunta regionale
 acquevenete
LACQUA PUBBLICA

MODELLO STRUTTURALE DEGLI ACQUEDOTTI DEL VENETO (MO.S.A.V.)
 INTERVENTI FINALIZZATI ALLA SOSTITUZIONE DELLE FONTI IDROPOTABILI CONTAMINATE DA SOSTANZE PERFLUORO-ALCHILICHE (PFAS)

**ESTENSIONE DELLO SCHEMA NELL'AREA
MONSELICENSE - ESTENSE - MONTAGNANESE**

PROGETTO DEFINITIVO

PROGETTISTI CAPOGRUPPO MANDATARIA:  MANDANTI:   Arch. Junior Doris Castello	Progettista responsabile integrazioni prestazioni specialistiche Ing. Luca Fresia 	Geologia Dott.geol. Fabrizio Grosso 	
Coordinatore sicurezza in fase di progettazione Ing. Andrea Fochesato 		Progettista responsabile elaborato 	

**7 - PIANO PARTICELLARE D'ESPROPRIO
7.04.19 - COMUNE DI MONTAGNANA - FG 35**

01	SET. 19	D.CASTELLO	D.CASTELLO	L.FRESIA	
REV.	DATA	REDAZIONE	VERIFICA	AUTORIZZAZIONE	MODIFICHE