

LEGENDA Scala 1:2000

- CONDOTTA DI PROGETTO
- SERVITU' + OCCUPAZIONE TEMPORANEA
- SERVITU' (largh. 4 metri)
- OCCUPAZIONE TEMPORANEA (largh. 12 metri)
- ESPROPRIO
- SERVITU IN PROPRIETA' DI ENTI PUBBLICI
- N° RIF. AL N° DI PIANO DEL PIANO PARTICELLARE D'ESPROPRIO - INDENNITA'



COMMISSARIO DELEGATO
per i Primi Interventi Urgenti di Protezione Civile in Conseguenza della Contaminazione da sostanze perfluoro-alchiliche (PFAS)
DCM del 21.03.2018 / OCDCPC n. 519 del 28.05.2018



REGIONE DEL VENETO
giunta regionale









acquevenete
LACQUA PUBBLICA

MODELLO STRUTTURALE DEGLI ACQUEDOTTI DEL VENETO (MO.S.A.V.)
INTERVENTI FINALIZZATI ALLA SOSTITUZIONE DELLE FONTI IDROPOTABILI CONTAMINATE DA SOSTANZE PERFLUORO-ALCHILICHE (PFAS)

**ESTENSIONE DELLO SCHEMA NELL'AREA
MONSELICENSE - ESTENSE - MONTAGNANESE**

PROGETTO DEFINITIVO

PROGETTISTI CAPOGRUPPO MANDATARIA:  MANDANTI:   Arch. Junior Doris Castello	Progettista responsabile integrazioni prestazioni specialistiche Ing. Luca Fresia 	Geologia Dott.geol. Fabrizio Grosso 	Progettista responsabile elaborato ANDREA FOCHESATO Inscr. Ordine Ingegneri Padova n. 3268 
--	---	---	---

**7 - PIANO PARTICELLARE D'ESPROPRIO
7.04.22 - COMUNE DI MONTAGNANA - FG 8+10**

REV.	DATA	REDAZIONE	VERIFICA	AUTORIZZAZIONE	MODIFICHE
01	SET. 19	D.CASTELLO	D.CASTELLO	L.FRESIA	