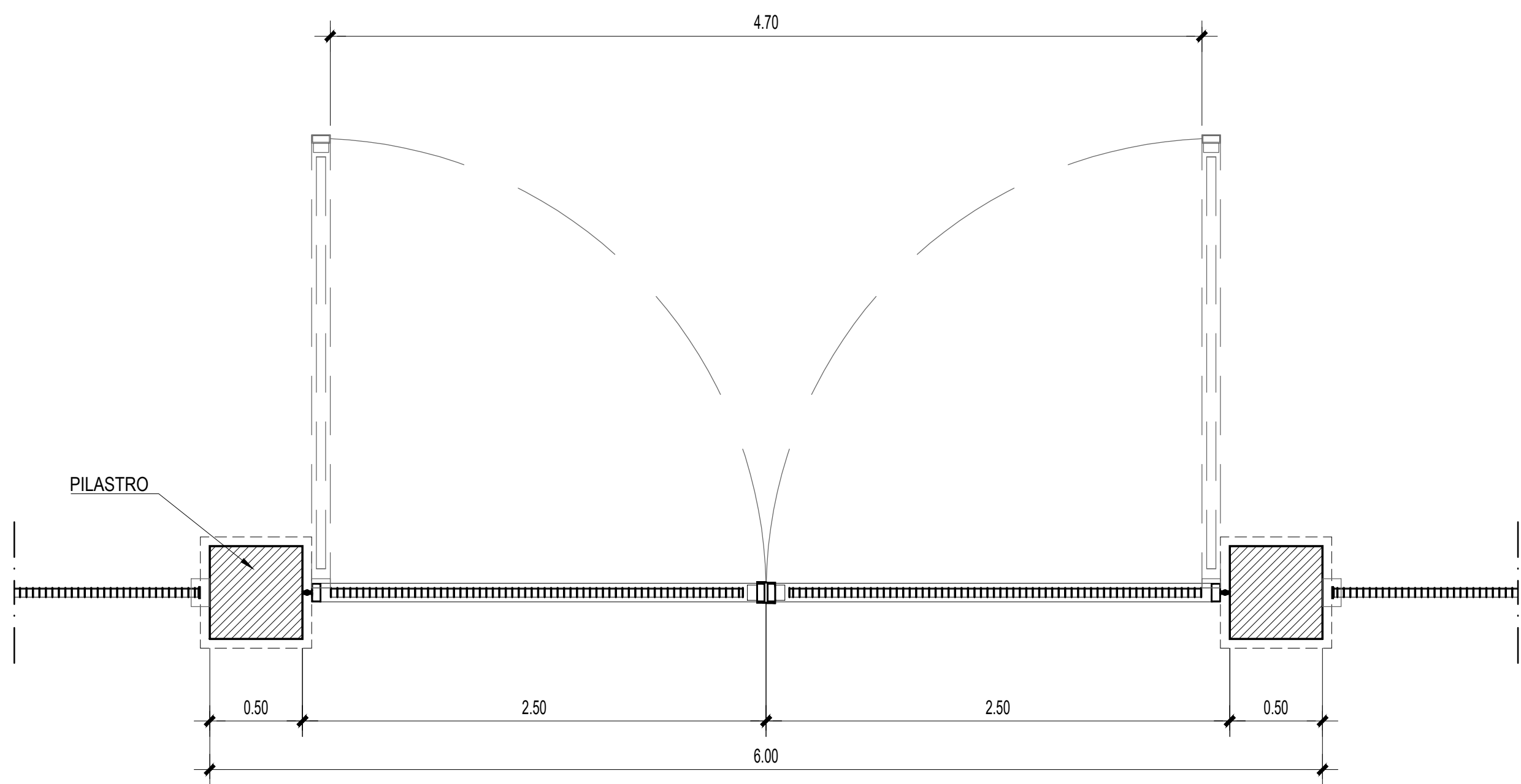
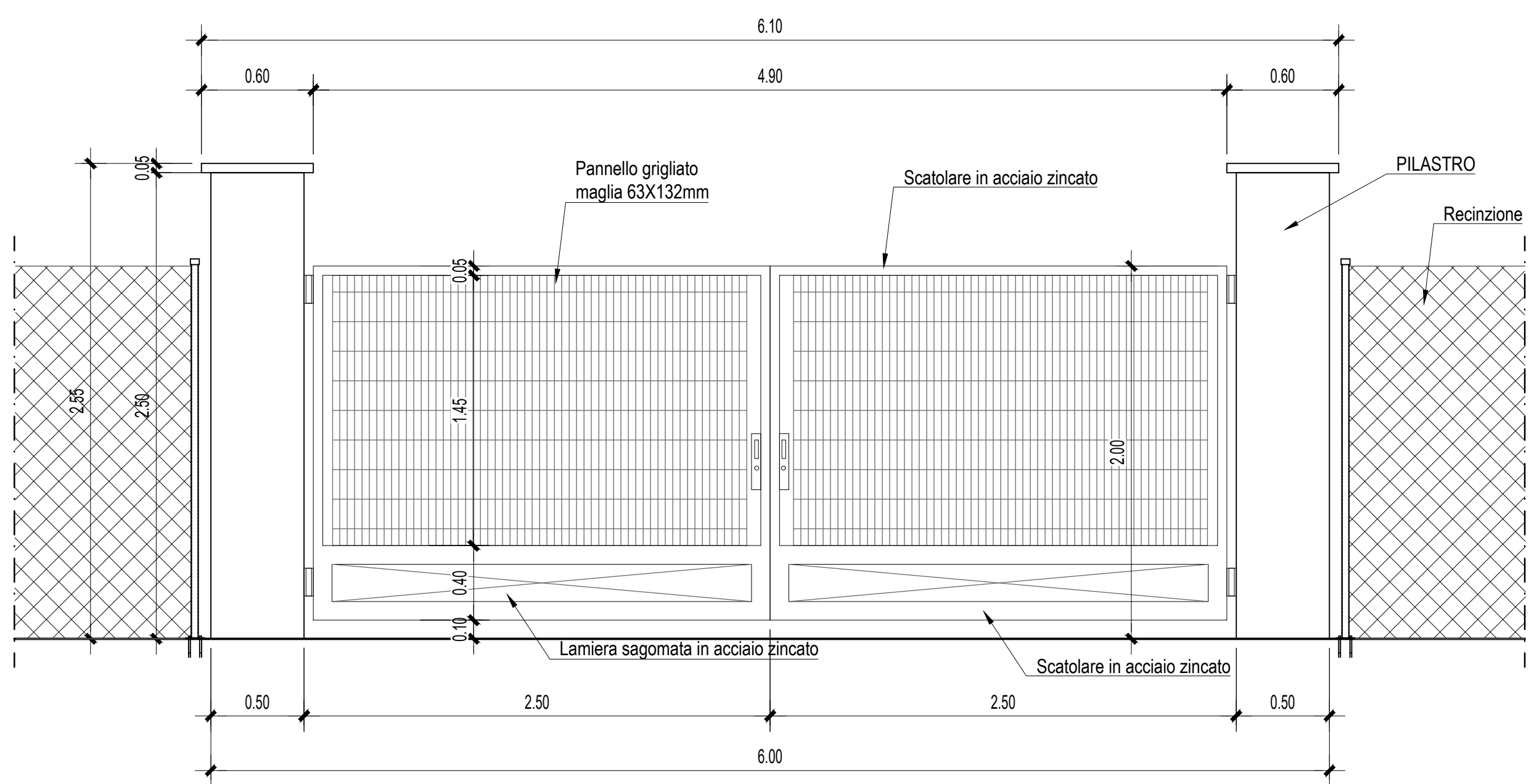


CANCELLO DI ACCESSO CARRAIO

PIANTA  
Scala 1:25

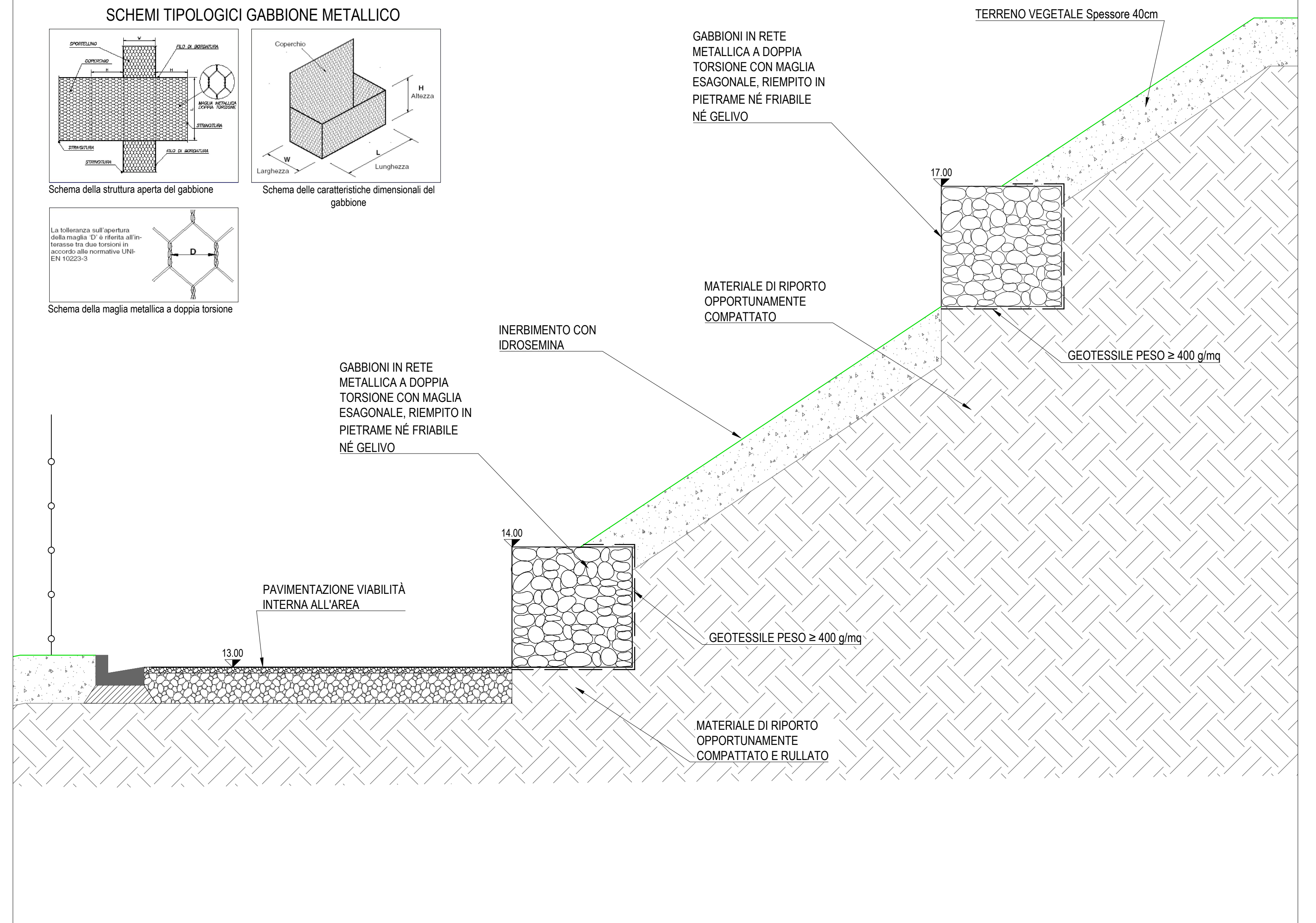
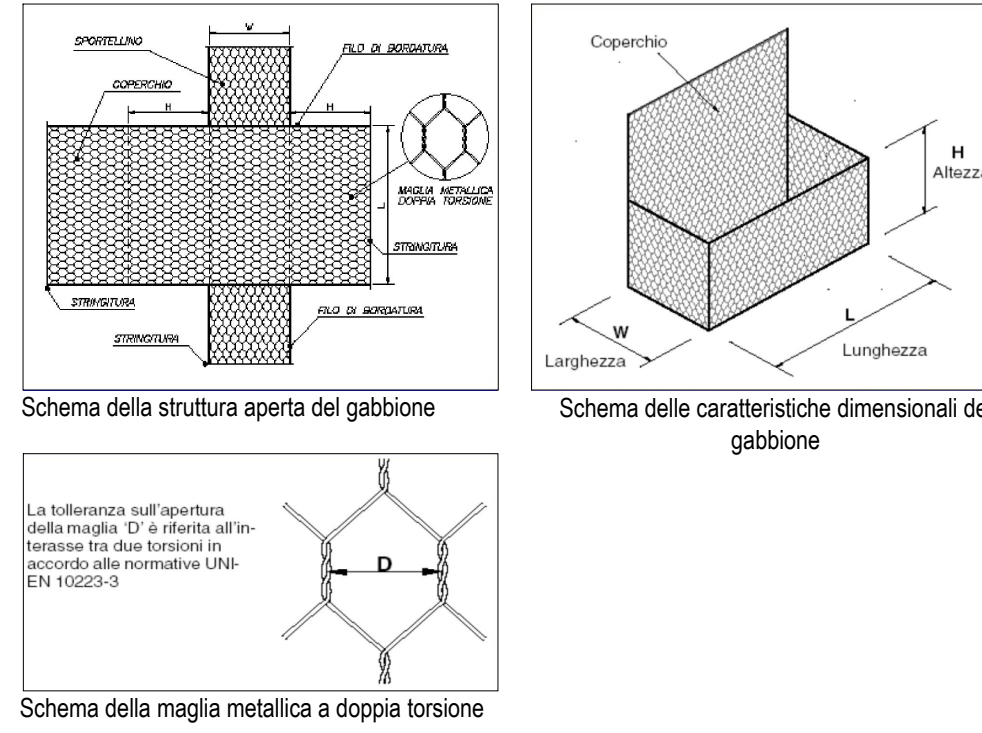


PROSPETTO  
Scala 1:25

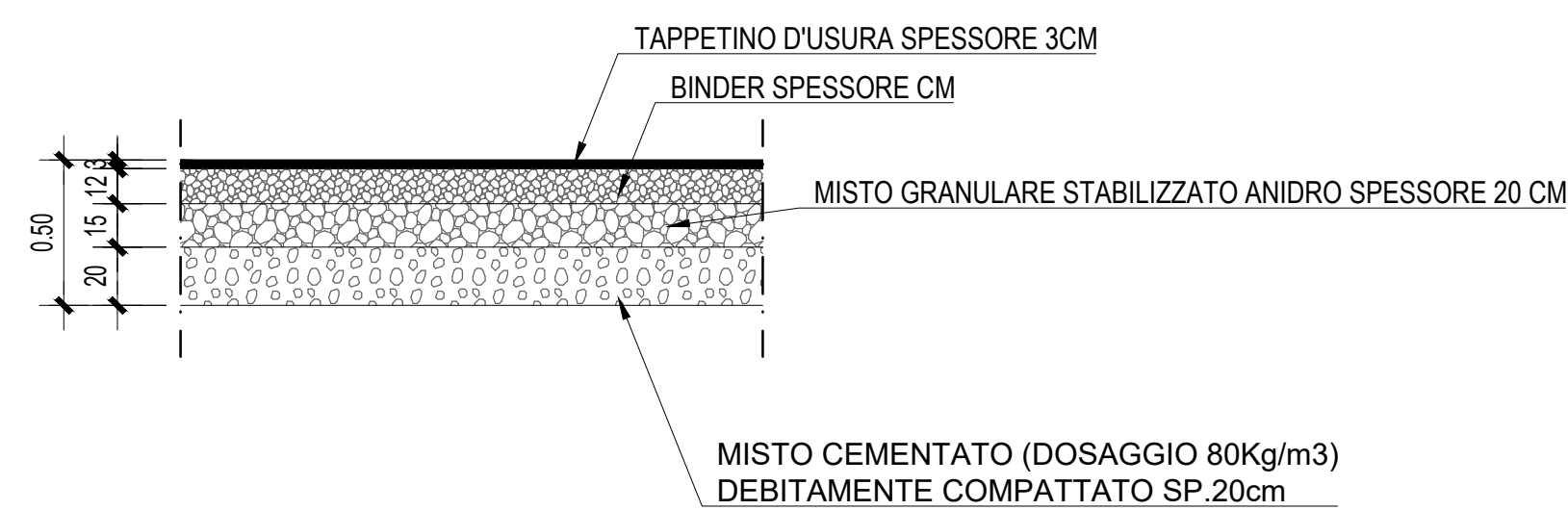


GABBIONATE DI SOSTEGNO  
Sezione scala 1:25

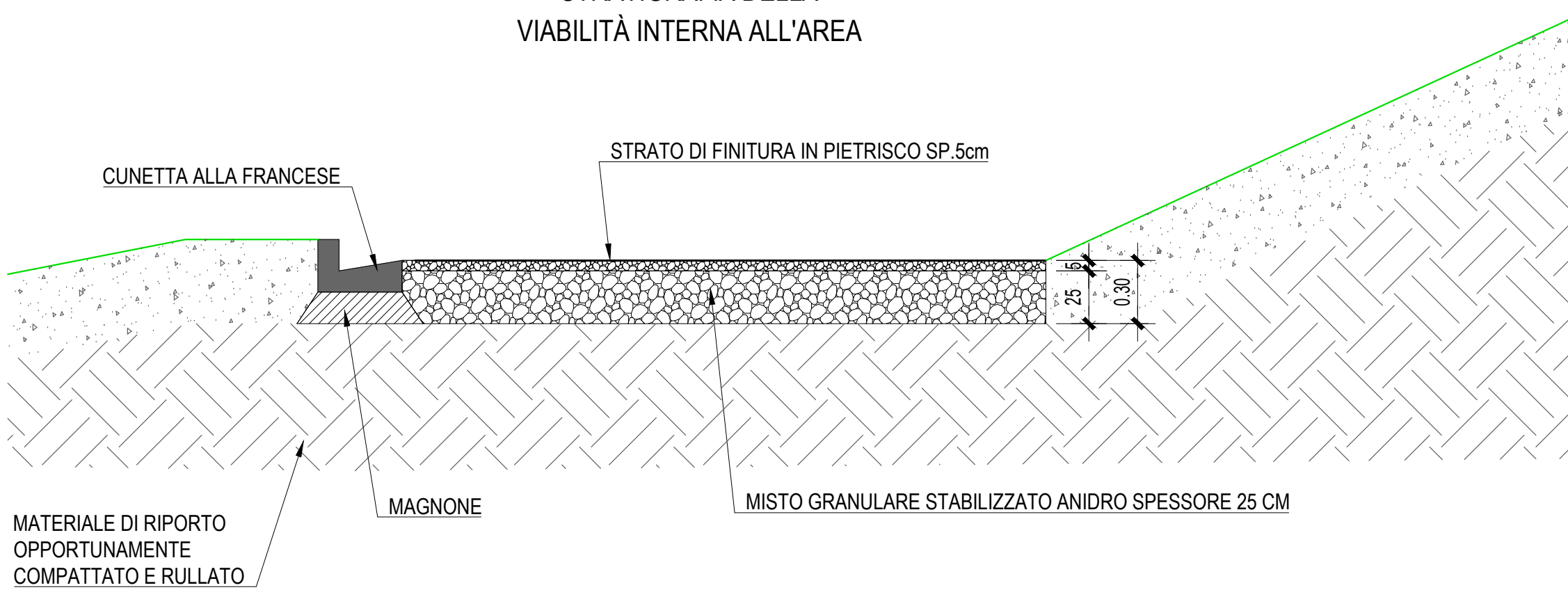
SCHEMI TIPOLOGICI GABBIONE METALLICO



STRATIGRAFIA DELLA  
VIABILITÀ DI ACCESSO ALL'AREA

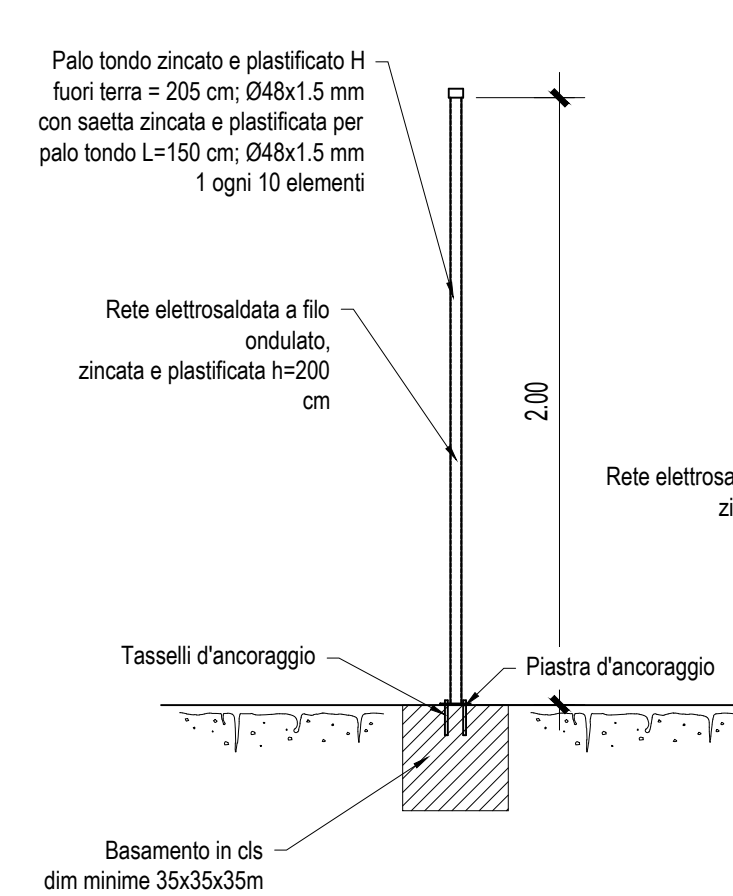


STRATIGRAFIA DELLA  
VIABILITÀ INTERNA ALL'AREA

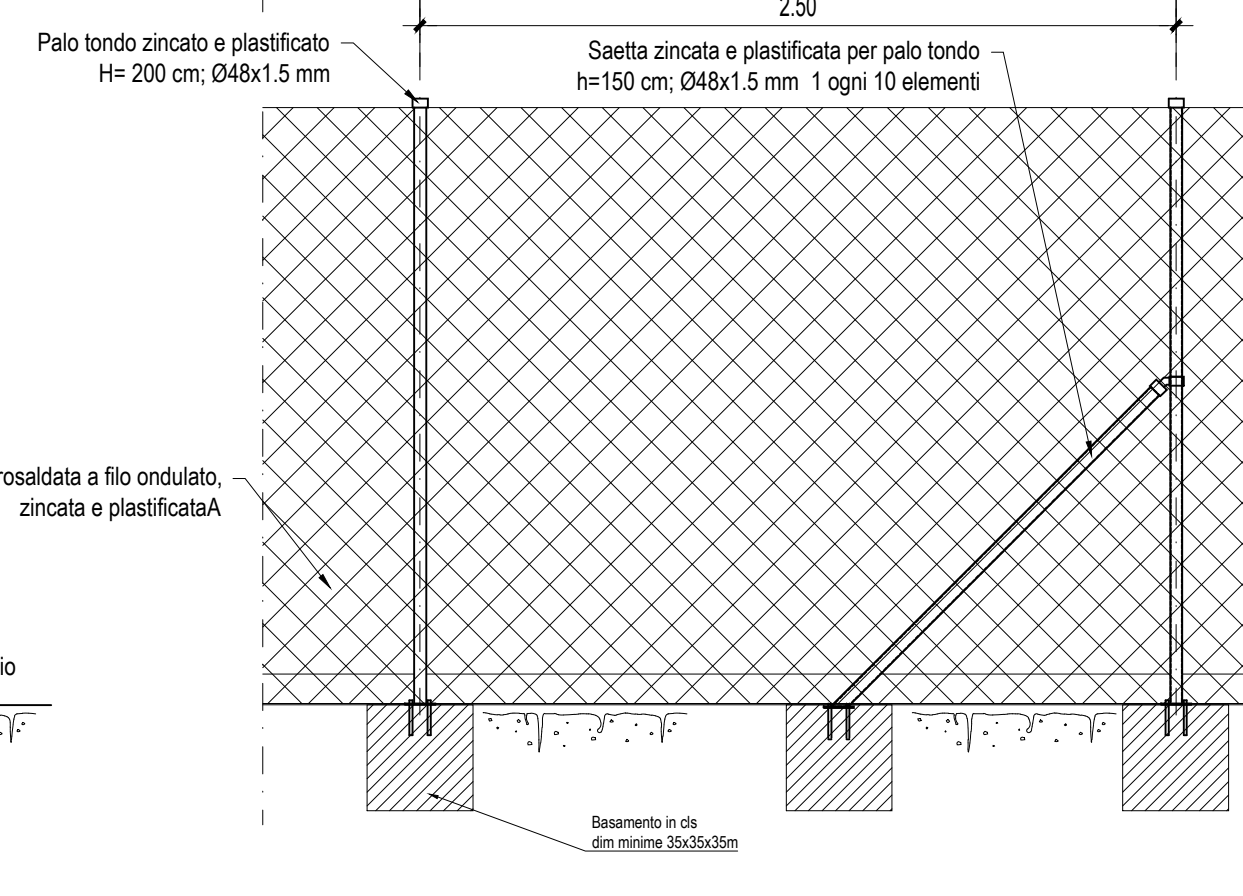


RECINZIONE PERIMETRALE  
Scala 1:25

SEZIONE



PROSPETTO



COMMISSARIO DELEGATO

per i Piani Interventi Urgenti di Protezione Civile in Conseguenza della Contaminazione da sostanze perfluoro-alchiliche (PFAS)  
DM del 21.03.2018 / OCDCP n. 519 del 28.05.2018



MODELLO STRUTTURALE DEGLI ACQUEDOTTI DEL VENETO (M.O.S.A.V.)  
INTERVENTI FINALIZZATI ALLA SOSTITUZIONE DELLE FONTI IDROPOTABILI CONTAMINATE DA SOSTANZE PERFLUORO-ALCHILICHE (PFAS)

ESTENSIONE DELLO SCHEMA NELL'AREA  
MONSELICENSE - ESTENSE - MONTAGNANESE

PROGETTO DEFINITIVO

PROGETTISTI	Progettista responsabile integrazioni prestazioni specialistiche Ing. Luca Fresia	Geologia Dott. geol. Fabrizio Grossi
CAPOGRUPPO MANDATARIA:	  	
COORDINATORE SICUREZZA IN FASE DI PROGETTAZIONE	Progettista responsabile elaborato	
ANDREA FOCHESSATO Ingegnere Per. Ordine Ingegneri Padova n. 2265		

10 - SERBATOIO DI MONTAGNANA  
10.06.04 SISTEMAZIONI ESTERNE  
Particolari costruttivi

DD	SETT. 19	A.PIANO	S.CHAPPINO	L.FRESIA	
REV.	DATA	REDAZIONE	VERIFICA	AUTORIZZAZIONE	NOTIFICHE