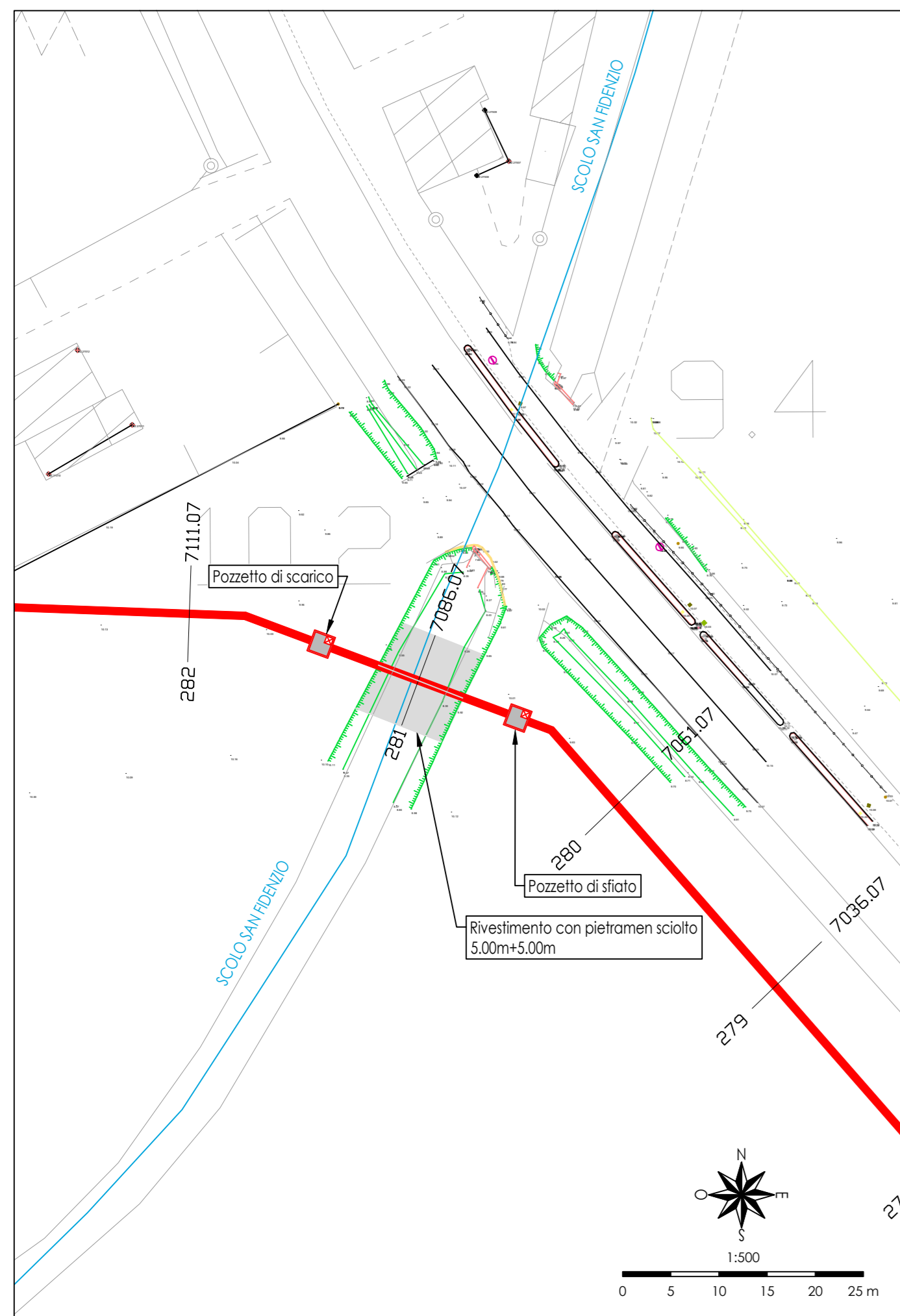
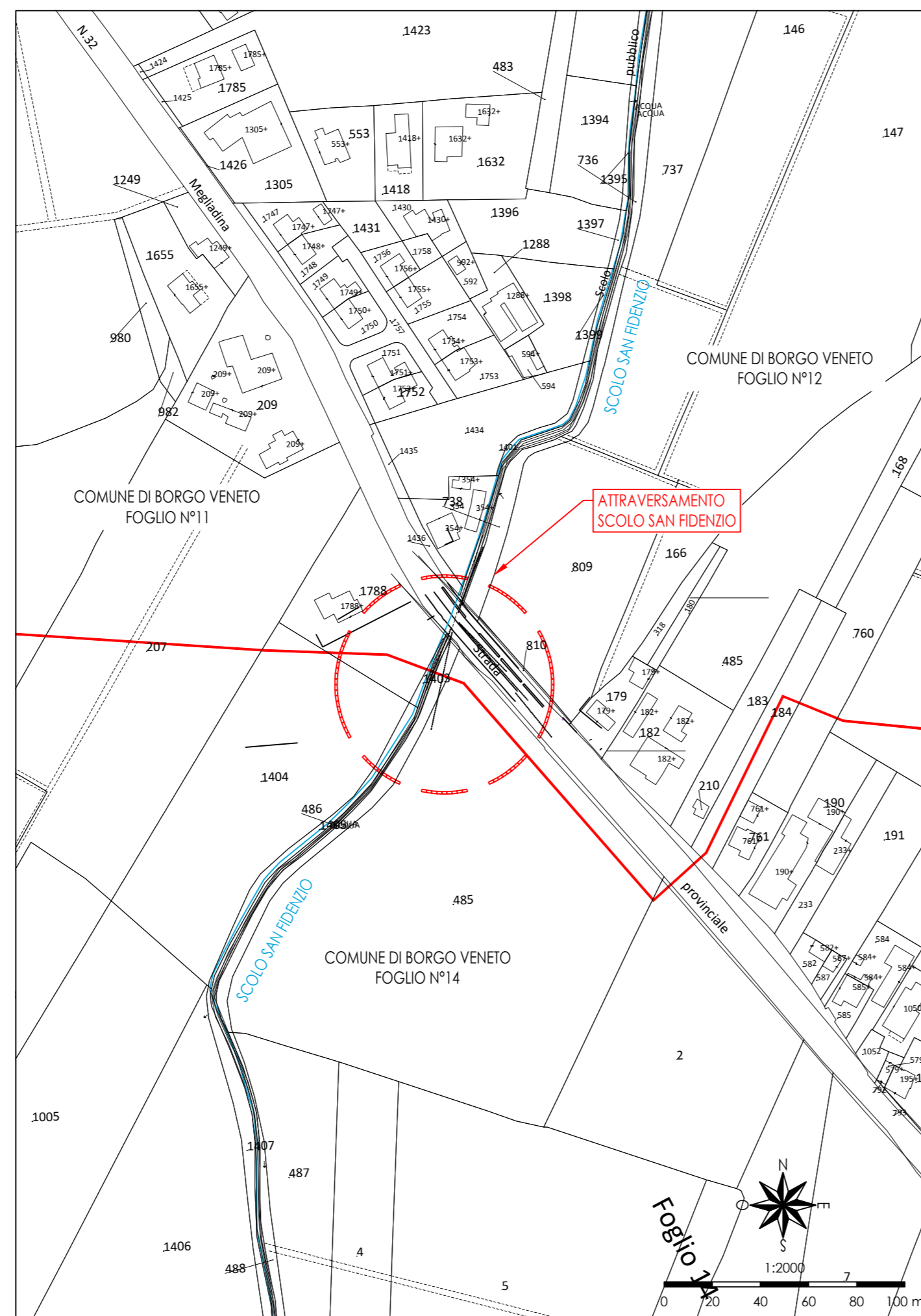


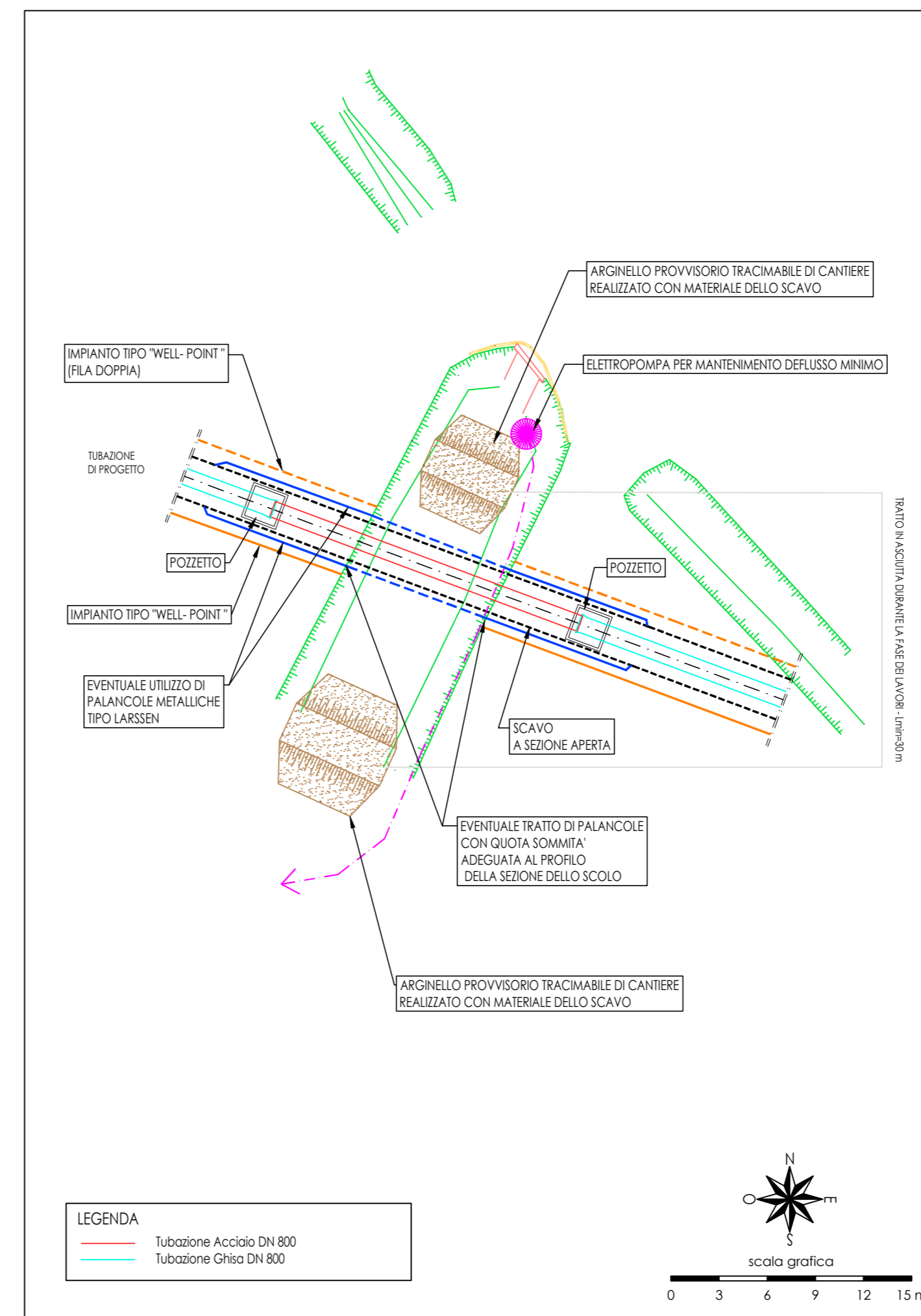
PLANIMETRIA DI PROGETTO - Scala 1:500



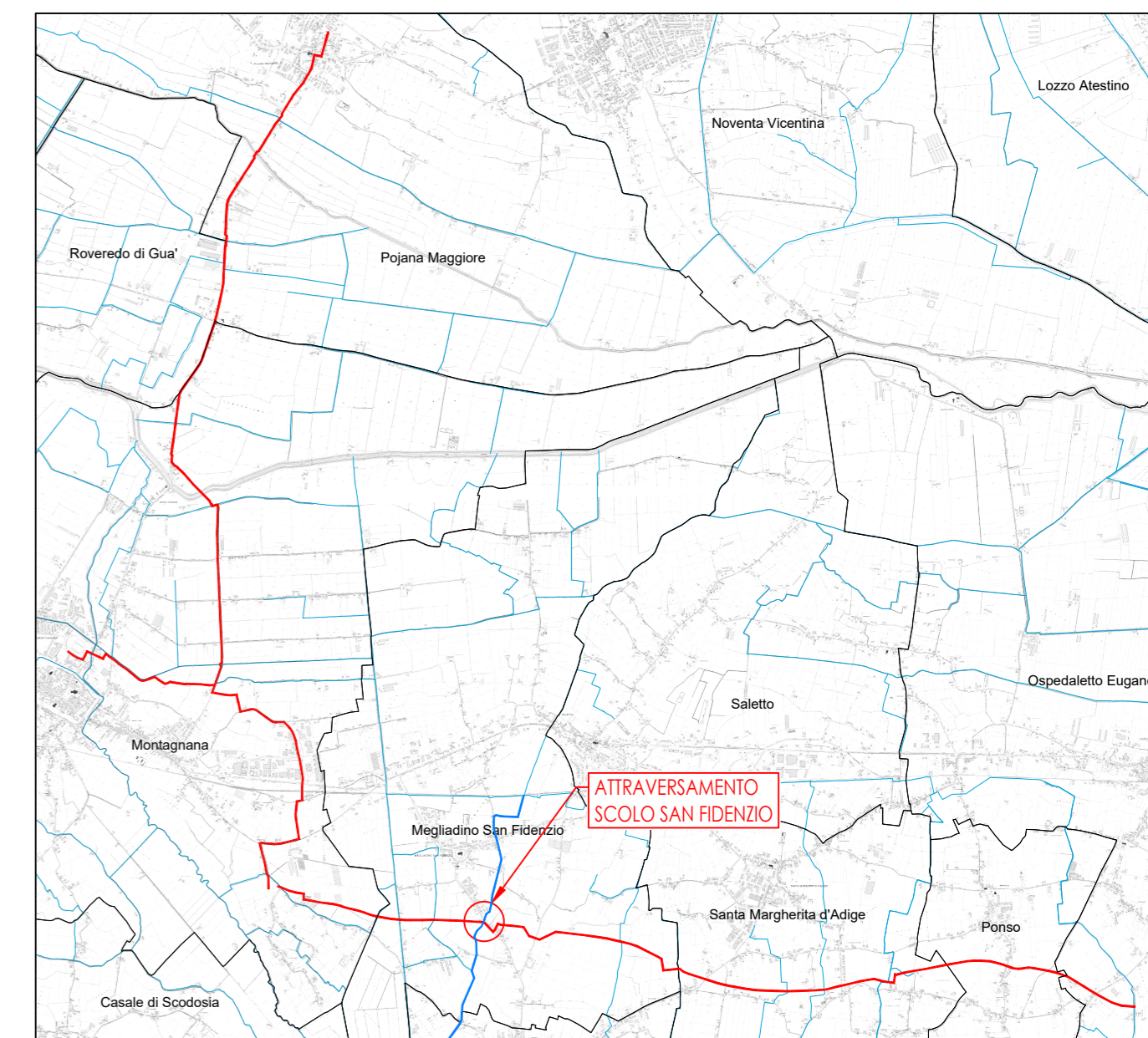
ESTRATTO CATASTALE - Scala 1:2000



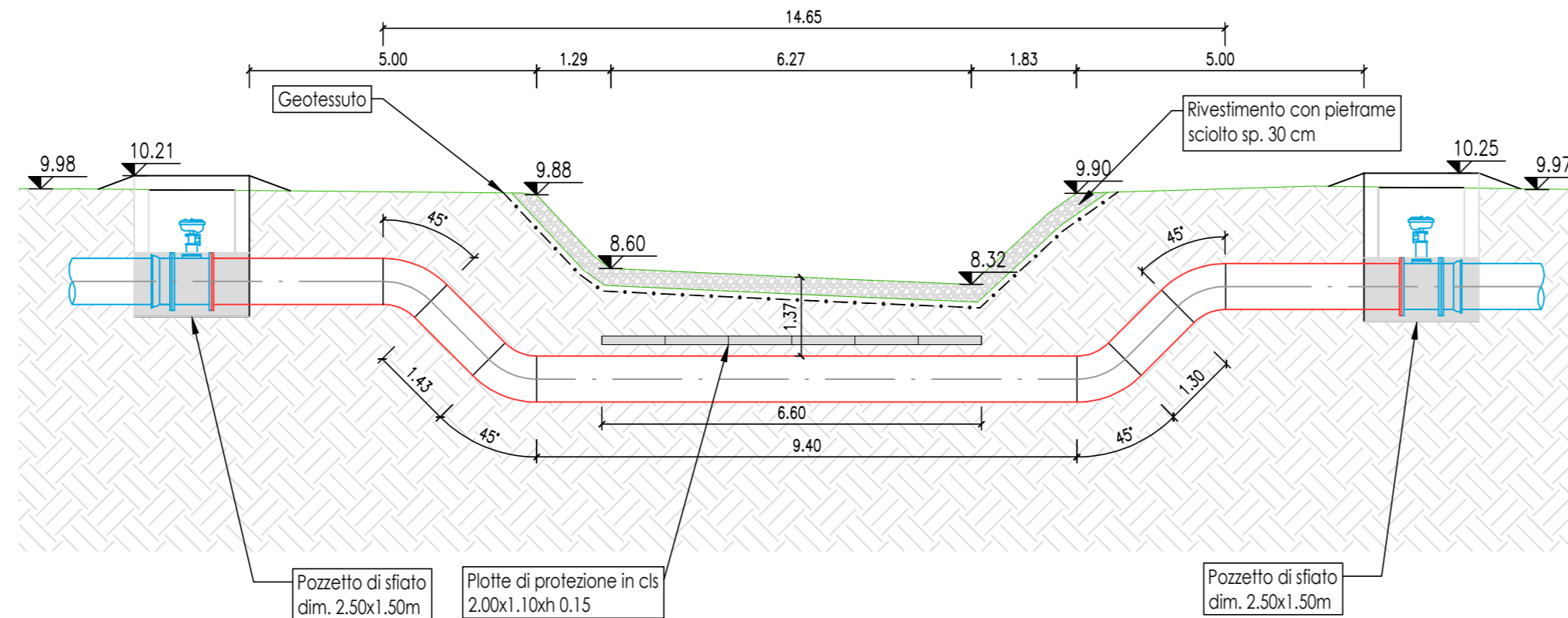
PLANIMETRIA DI CANTIERIZZAZIONE - Scala 1:300



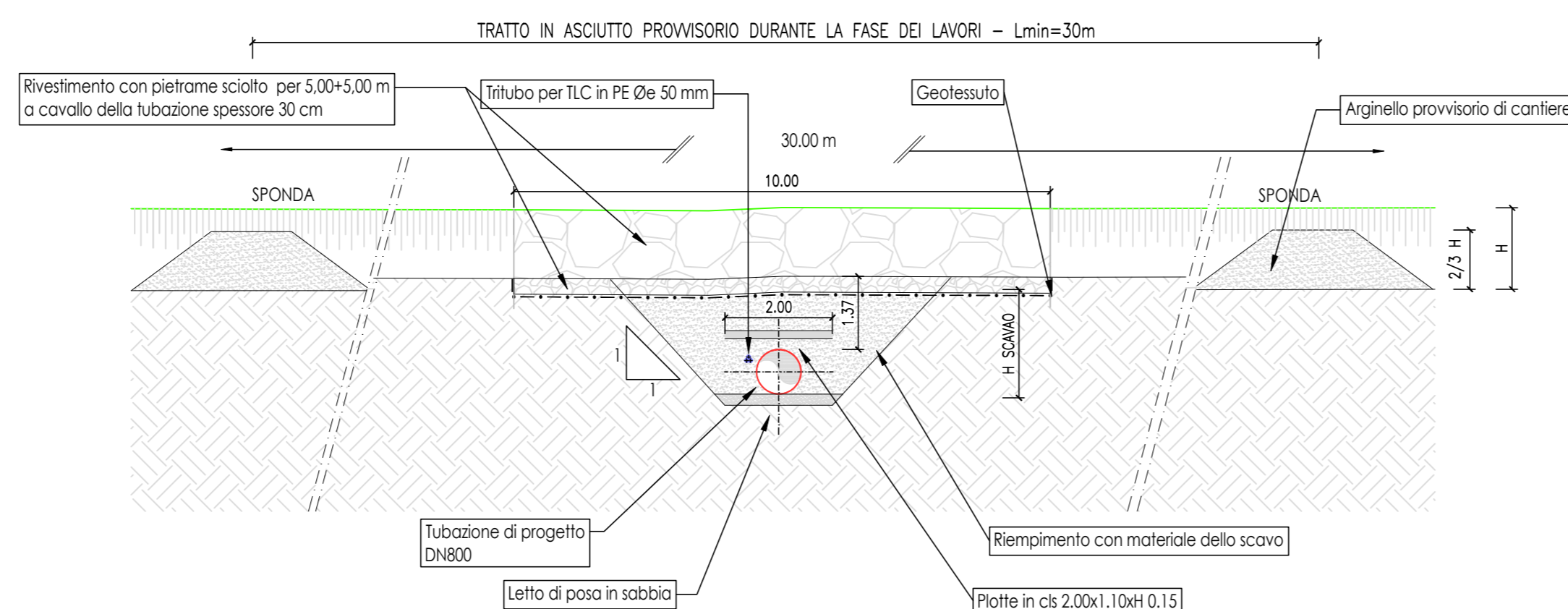
INQUADRAMENTO TERRITORIALE  
RETE CONSORZIO ADIGE EUGANEO



PROFILO DELLA CONDOTTA DI PROGETTO  
Scala 1:100



SEZIONE TRASVERSALE DELLA CONDOTTA DI PROGETTO  
Scala 1:100



**N.B.**  
LA POSIZIONE PLANIMETRICA E ALTIMETRICA DELLE CONDOTTE ESISTENTI DELLE RETI DI SERVIZIO E' DA RITENERSI INDICATIVA. PRIMA DELL'INIZIO DEI LAVORI DOVRANNO ESSERE SVOLTE LE OPPORTUNE INDAGINI PER RILEVARE L'ESATA UBICAZIONE DELLE CONDOTTE STESS.



COMMISSARIO DELEGATO

per i Primi Interventi Urgenti di Protezione Civile in Conseguenza della Contaminazione da sostanze perfluoro-alchiliche (PFAS)  
DCM del 21.03.2018 / OCDPC n. 519 del 28.05.2018



MODELLO STRUTTURALE DEGLI ACQUEDOTTI DEL VENETO (MO S.A.V.)  
INTERVENTI FINALIZZATI ALLA SOSTITUZIONE DELLE FONTI IDROPOTABILI CONTAMINATE DA SOSTANZE PERFLUORO-ALCHILICHE (PFAS)

ESTENSIONE DELLO SCHEMA NELL'AREA  
MONSIELICENSE - ESTENSE - MONTAGNANESE

PROGETTO DEFINITIVO

PROGETTISTI CAPOGRUPPO MANDATARIA: <b>HYDRODATA</b> MANDANTI: <b>G&amp;V INGEGNERI ASSOCIATI</b> <b>F&amp;P</b> Arch. Iulian Doris Castello	Progettista responsabile integrazioni prestazioni specialistiche Ing. Luca Fresia Coordinatore sicurezza in fase di progettazione Ing. Andrea Fochesato ANDREA FOCHE SATO Ing. Ordine Ingegneri Padova n. 3288	Geologia Dott. geol. Fabrizio Grosso FABRIZIO GROSSO GEOLOGO AP. SEZ. A N. 3556 INGEGNERE DELLA PROVINCIA DI TREVISO ALBO PROFESSIONISTI Progettista responsabile elaborato Ing. Giampiero Venturini GIAMPIERO VENTURINI INGEGNERE DELLA PROVINCIA DI TREVISO ALBO PROFESSIONISTI
---	---	---

17 - ATTRAVERSAMENTI CORSI D'ACQUA  
17.09 Tratto A - Attraversamento Scolio S. Fidenzio  
Planimetria, sezioni e particolari

00	SET. 19	G. VENTURINI	SCHAPPINO	L. FRESIA	
REV.	DATA	REDAZIONE	VERIFICA	AUTORIZZAZIONE	MODIFICHE