PLANIMETRIA DI PROGETTO - Scala 1:500

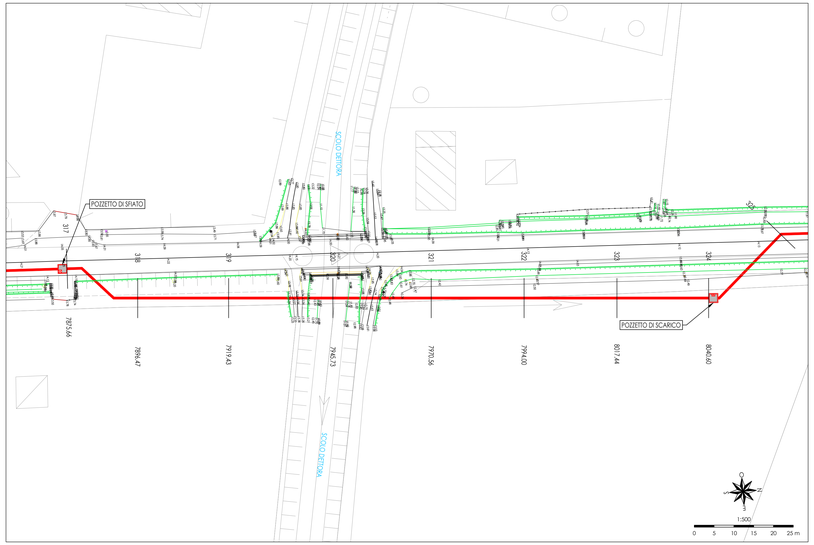

ESTRATTO CATASTALE - Scala 1:2000

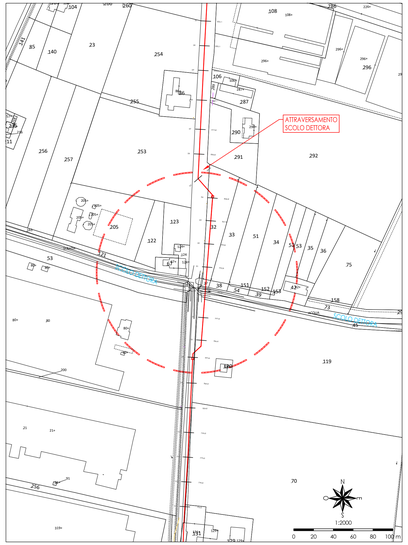

PLANIMETRIA DI CANTIERIZZAZIONE

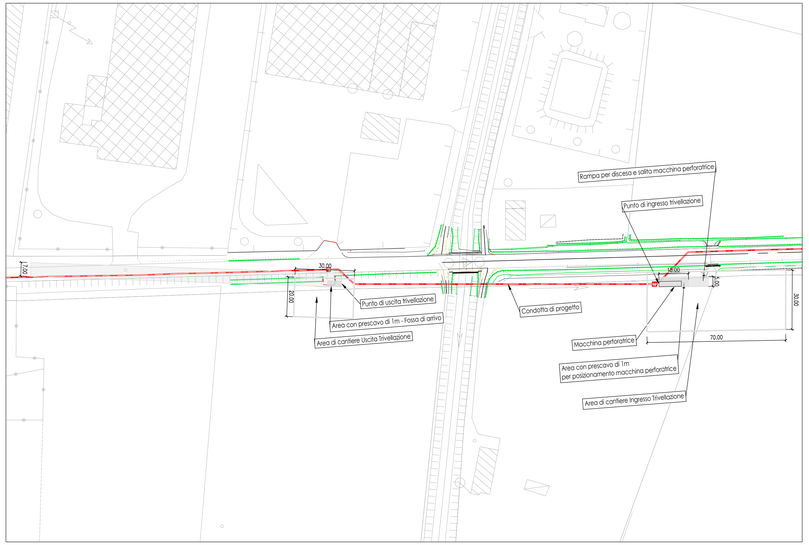

INQUADRAMENTO TERRITORIALE RETE CONSORZIO ADIGE EUGANEO

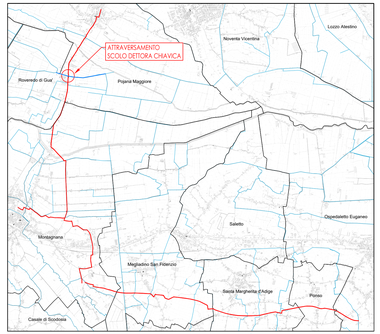

TRACCIATO DI PROGETTO

SCOLO DETTORA CHIAVICA

ATTRAVERSAMENTO

OPERA OGGETTO DELLA TAVOLA

PROFILO LONGITUDINALE DI DETTAGLIO
Scala 1:250

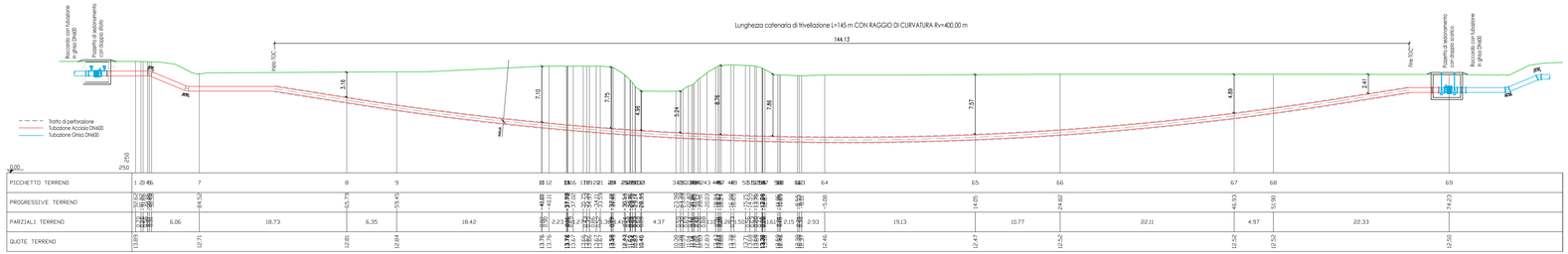

PARTICOLARE SEZIONE TUBAZIONE - Scala 1:50



PARTICOLARE POZZETTO CON SFIATO DOPPIO
Scala 1:50

SEZIONE

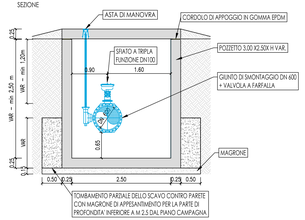

PIANTA

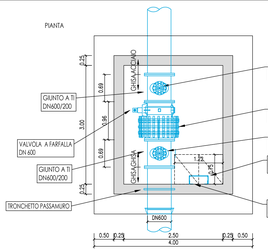

PARTICOLARE POZZETTO CON DOPPIO SCARICO
Scala 1:50

SEZIONE

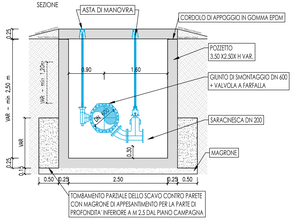

PIANTA

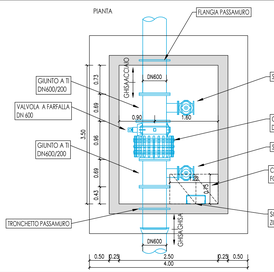

N.B.
LA POSIZIONE PLANIMETRICA E ALTIMETRICA DELLE CONDOTTE ESSISTENTI DELLE RETI DI SERVIZIO E' DA RITENERSI INDICATIVA.
PRIMA DELL'INIZIO DEI LAVORI DOVRANNO ESSERE SVOLTE LE OPPORTUNE INDAGINI PER RILEVARE L'ESATTA UBICAZIONE DELLE CONDOTTE STESSE.

COMMISSARIO DELEGATO
per i Primi Interventi Urgenti di Protezione Civile in Conseguenza della Contaminazione da sostanze perfluoro-alchiliche (PFAS)
DCM del 21.03.2018 / OCDPC n. 519 del 28.05.2018

REGIONE DEL VENETO giunta regionale

acquevenete VERONA PADOVA

MODELLO STRUTTURALE DEGLI ACQUEDOTTI DEL VENETO (MO.S.A.V.)
INTERVENTI FINALIZZATI ALLA SOSTITUZIONE DELLE FONTI IDROPOTABILI CONTAMINATE DA SOSTANZE PERFLUOERO-ALCHILICHE (PFAS)

ESTENSIONE DELLO SCHEMA NELL'AREA MONSELICENSE - ESTENSE - MONTAGNANESE

PROGETTO DEFINITIVO

PROGETTISTI		
CAPOGRUPPO MANDATARIA HYDRODATA MANDANTI: G&V INGEGNERI ASSOCIATI FP Studio Associato di Architettura Arch. Junior Doris Castello	Progettista responsabile integrazioni prestazioni specialistiche Ing. Luca Fresia ORDINE DEGLI INGEGNERI DELLA PROVINCIA DI VICENZA Ing. LUCA FRESIA N. 1821 Coordinatore sicurezza in fase di progettazione Ing. Andrea Fochesato ANDREA FOCHESATO (Iscritto all'Ordine Ingegneri Padova n. 3349)	Geologia Dott.geol.Fabrizio Grosso ORDINE DEI GEOLOGI DELLA REGIONE VENETO FABRIZIO GROSSO GEOLOGO A.P. SEZ. A N. 350 Progettista responsabile elaborato Ing. Giampiero Venturini ORDINE DEGLI INGEGNERI DELLA PROVINCIA DI VICENZA N. 1821

17 - ATTRAVERSAMENTO CORSI D'ACQUA
17.19 Tratto B - Attraversamento Scolo Dettora Chiavica
Planimetria, profilo e particolari

REV.	DATA	REDAZIONE	VERIFICA	AUTORIZZAZIONE	MODIFICHE
00	SET. 19	G.VENTURINI	S.DHAPPINO	L.FRESIA	

3483_017_19_GV_rev00.dwg