PLANIMETRIA DI PROGETTO - Scala 1:500

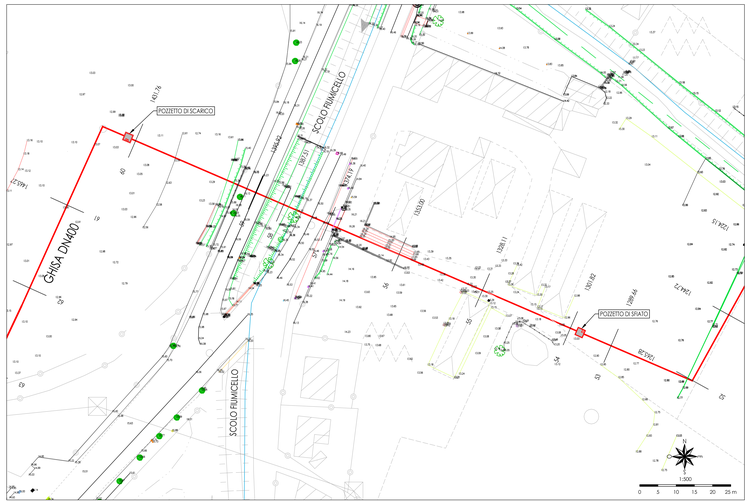

ESTRATTO CATASTALE - Scala 1:2000

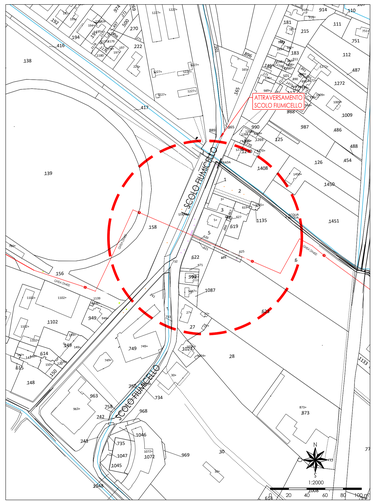

PLANIMETRIA DI CANTIERIZZAZIONE

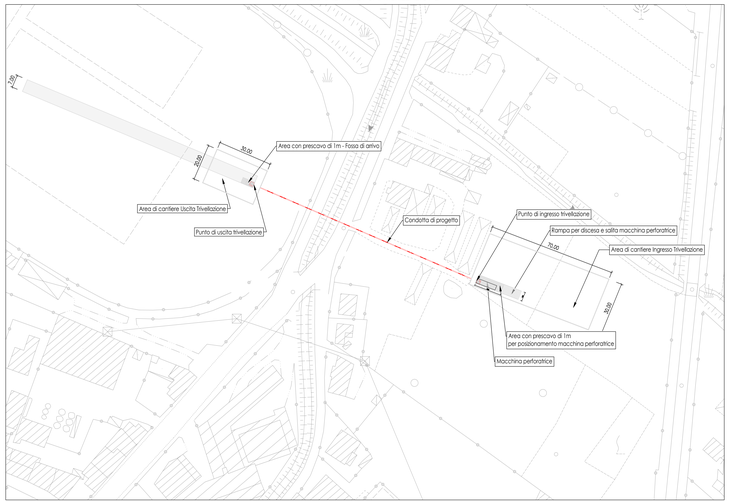

INQUADRAMENTO TERRITORIALE RETE CONSORZIO ADIGE EUGANEO

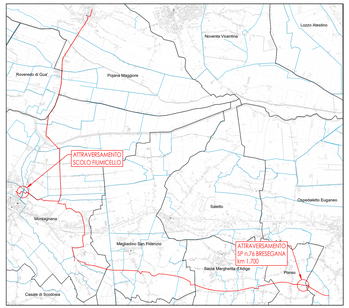

TRACCIATO DI PROGETTO

SCOLO FIUMICELLO

ATTRAVERSAMENTO

OPERA OGGETTO DELLA TAVOLA

PROFILO LONGITUDINALE DI DETTAGLIO

Scala 1:250

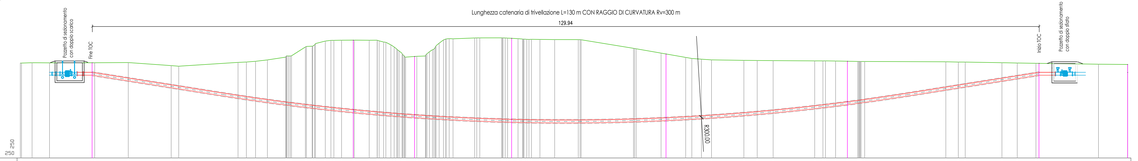

PARTICOLARE SEZIONE TUBAZIONE - Scala 1:50



PARTICOLARE POZZETTO CON SFIATO DOPPIO

Scala 1:50

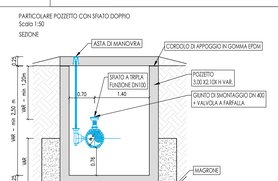

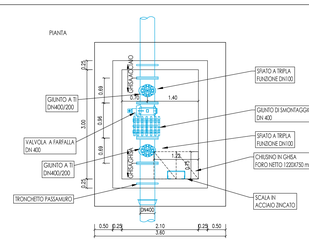

PARTICOLARE POZZETTO CON DOPPIO SCARICO

Scala 1:50

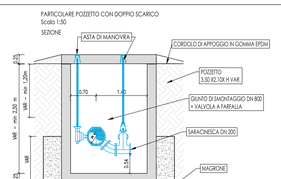

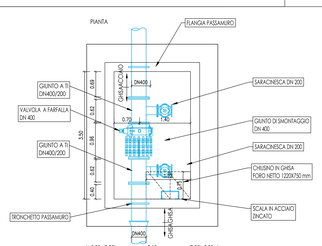

N.B.
LA POSIZIONE PLANIMETRICA E ALTIMETRICA DELLE CONDOTTE ESISISTENTI DELLE RETI DI SERVIZIO E' DA RITENERSI INDICATIVA.
PRIMA DELL'INIZIO DEI LAVORI DOVRANNO ESSERE SVOLTE LE OPPORTUNE INDAGINI PER RILEVARE L'ESATTA UBICAZIONE DELLE CONDOTTE STESSE.

COMMISSARIO DELEGATO

per i Primi Interventi Urgenti di Protezione Civile in Conseguenza della Contaminazione da sostanze perfluoro-alchiliche (PFAS)

DCM del 21.03.2018 / OCDPC n. 519 del 28.05.2018

REGIONE DEL VENETO giunta regionale

acquevenete CINQUE PUBBLICO

MODELLO STRUTTURALE DEGLI ACQUEDOTTI DEL VENETO (MO.S.A.V.)

INTERVENTI FINALIZZATI ALLA SOSTITUZIONE DELLE FONTI IDROPOTABILI CONTAMINATE DA SOSTANZE PERFLUORO-ALCHILICHE (PFAS)

ESTENSIONE DELLO SCHEMA NELL'AREA MONSELICENSE - ESTENSE - MONTAGNANESE

PROGETTO DEFINITIVO

PROGETTISTI		
CAPOGRUPPO MANDATARIA: HYDRODATA	Progettista responsabile integrazioni prestazioni specialistiche Ing. Luca Frisia	Geologia Dott.geol Fabrizio Grosso
MANDANTI: GAV INGEGNERI ASSOCIATI; SFP Studio Associato Architetti; Arch. Junior Daria Castello	Coordinatore sicurezza in fase di progettazione Ing. Andrea Fochesato	Progettista responsabile elaborato Ing. Giampiero Venturini

17 - ATTRAVERSAMENTI CORSI D'ACQUA
17.21 Tratto C - Attraversamento Scolo Fiumicello (Viale Trento e Via Tiro a Segno)
Planimetria, profilo e particolari

RE.	DATA	REDAZIONE	VERIFICA	AUTORIZZAZIONE	MODIFICHE
00	SET. 19	G.VENTURINI	S.CHIAPPINO	L.FRISIA	

3483_017_21_GV_rev00.dwg