PLANIMETRIA DI PROGETTO - Scala 1:500

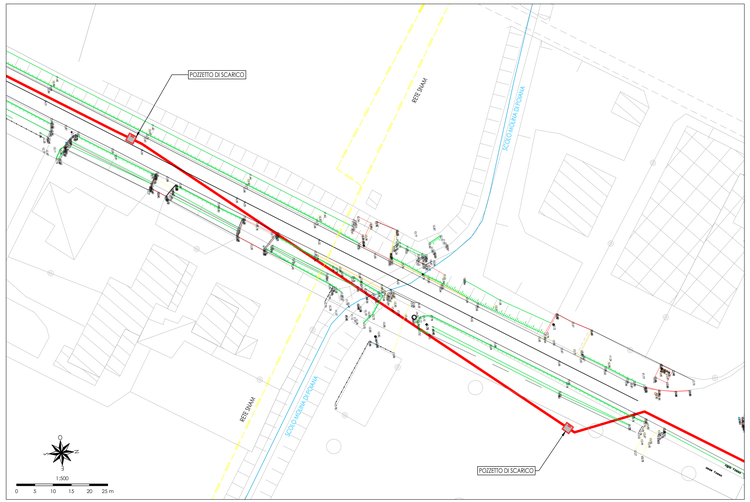

ESTRATTO CATASTALE - Scala 1:2000

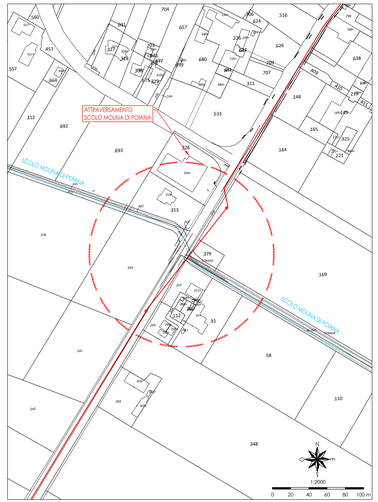

PLANIMETRIA DI CANTIERIZZAZIONE

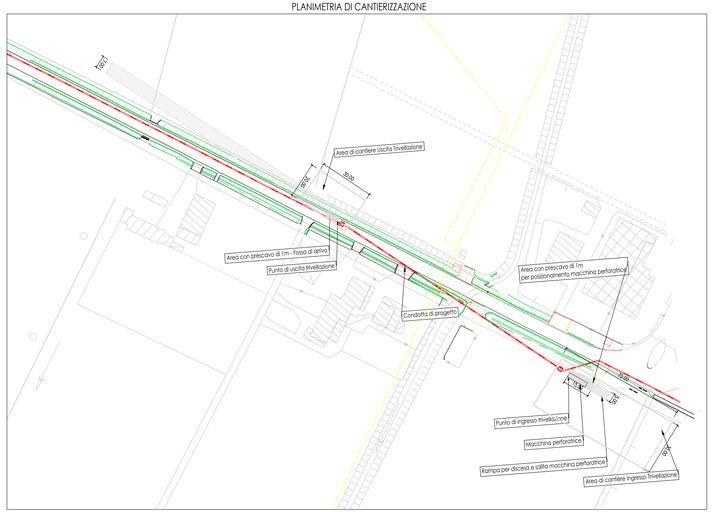

INQUADRAMENTO TERRITORIALE
RETE CONSORZIO ADIGE EUGANEO

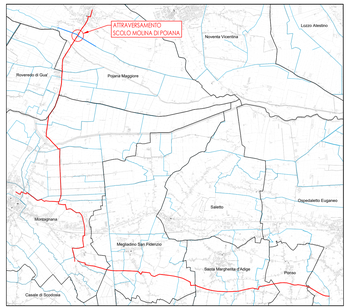

TRACCIATO DI PROGETTO

SCOLO MOLINA DI POIANA

ATTRAVERSAMENTO

OPERA OGGETTO DELLA TAVOLA

PROFILO LONGITUDINALE DI DETTAGLIO
Scala 1:250

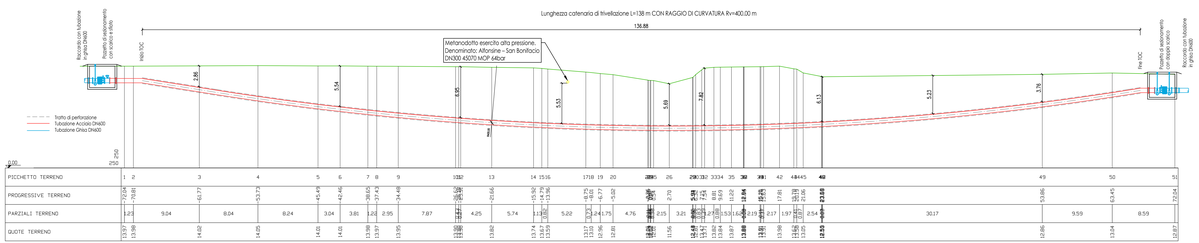

PARTICOLARE POZZETTO CON DOPPIO SCARICO
Scala 1:50

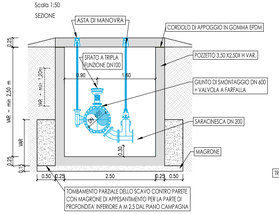

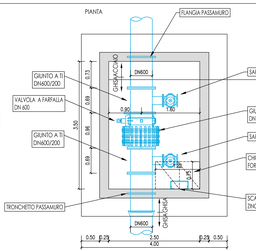

PARTICOLARE POZZETTO CON SCARICO E SFIATO
Scala 1:50

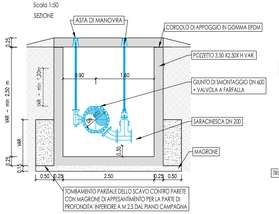

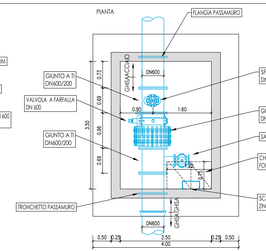

N.B.
LA POSIZIONE PLANIMETRICA E ALTIMETRICA DELLE CONDOTTE ESISISTENTI DELLE RETI DI SERVIZIO E' DA RITENERSI INDICATIVA.
PRIMA DELL'INIZIO DEI LAVORI DOVRANNO ESSERE SVOLTE LE OPPORTUNE INDAGINI PER RILEVARE L'ESATTA UBICAZIONE DELLE CONDOTTE STESSE.

PARTICOLARE SEZIONE TUBAZIONE - Scala 1:50

TUBAZIONE IN ACCIAIO CON SALDATURA ELICOIDALE AD ARCO SOMMERSO
SECONDO EN 10220/03 E/O DIN 2460/92, IN ACCIAIO L355 DE 414.0 mm
SPESSORE 8 mm. RIVESTIMENTO INTERNO IN MALTA CEMENTIZIA CENTRIFUGATA SPESSORE 11 mm.
RIVESTIMENTO ESTERNO IN POLIPROPILENE AD ELEVATA RESISTENZA
ALLA PENETRAZIONE ESTRUSO A TRE STRATI SPESSORE 6 mm IN CLASSE "C3"

COMMISSARIO DELEGATO
per i Primi Interventi Urgenti di Protezione Civile in Conseguenza della Contaminazione da sostanze perfluoro-alchiliche (PFAS)
DCM del 21.03.2018 / OCDPC n. 519 del 28.05.2018

REGIONE DEL VENETO giunta regionale

acquevenete CINQUE PUBBLICO

MODELLO STRUTTURALE DEGLI ACQUEDOTTI DEL VENETO (MO.S.A.V.)

INTERVENTI FINALIZZATI ALLA SOSTITUZIONE DELLE FONTI IDROPOTABILI CONTAMINATE DA SOSTANZE PERFLUORO-ALCHILICHE (PFAS)

ESTENSIONE DELLO SCHEMA NELL'AREA
MONSELICENSE - ESTENSE - MONTAGNANESE

PROGETTO DEFINITIVO

PROGETTISTI		
CAPOGRUPPO MANDATARIA: HYDRODATA	Progettista responsabile integrazioni prestazioni specialistiche Ing. Lucia Presia	Geologia Dott.geol Fabrizio Grosso
MANDANTI: GBV INGEGNERI ASSOCIATI; SFP Studio Professionale Associato Arch. Junior Daria Castello	Coordinatore sicurezza in fase di progettazione Ing. Andrea Fochesato	Progettista responsabile elaborato Ing. Giampiero Venturini

21 - ATTRAVERSAMENTO TUBAZIONE SNAM
21.02 Tratto B - Attraversamento Linea SNAM
Planimetria, profilo e particolari

REV.	DATA	REDAZIONE	VERIFICA	AUTORIZZAZIONE	MODIFICHE
00	SET. 19	G.VENTURINI	S.CHIAPPINO	L.PRESIA	

3483_021_02_GV_rev00.dwg