PLANIMETRIA DI PROGETTO - Scala 1:500

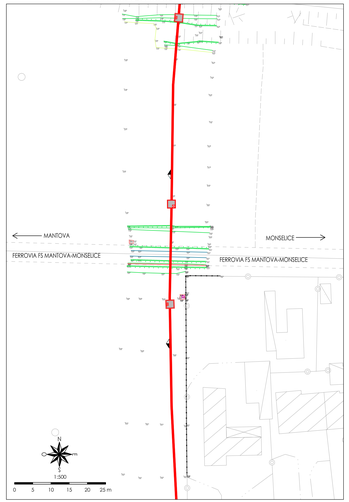

ESTRATTO CATASTALE - Scala 1:2000

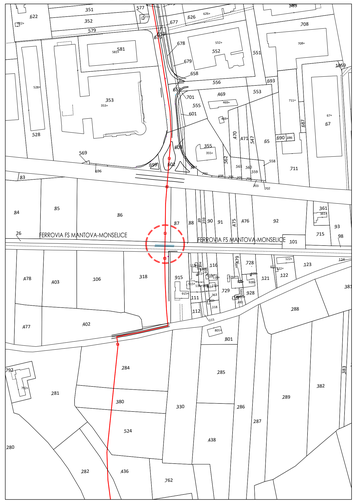

NB.
LA POSIZIONE PLANIMETRICA E ALTIMETRICA DELLE CONDOTTE ESISTENTI DELLE RETI DI SERVIZIO E' DA RITENERSI INDICATIVA. PRIMA DELL'INIZIO DEI LAVORI DOVRANNO ESSERE SVOLTE LE OPPORTUNE INDAGINI PER RILEVARE L'ESATTA UBICAZIONE DELLE CONDOTTE STESSE.

PLANIMETRIA DI CANTIERIZZAZIONE- Scala 1:500

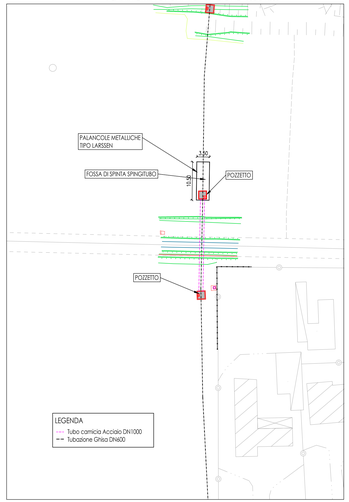

INQUADRAMENTO TERRITORIALE RETE CONSORZIO ADIGE EUGANEO

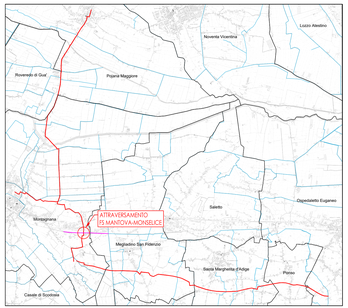

TRACCIATO DI PROGETTO

FERROVIA FS MANTOVA-MONSELICE

ATTRAVERSAMENTO

OPERA OGGETTO DELLA TAVOLA

PROFILO LONGITUDINALE DI DETTAGLIO
Scala 1:250

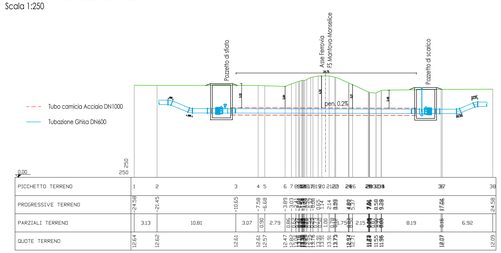

FOSSA DI SPINTA - Scala 1:50

SEZIONE

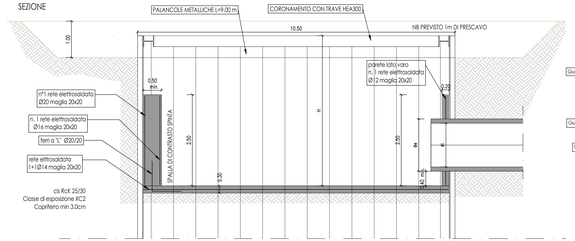

PIANTA

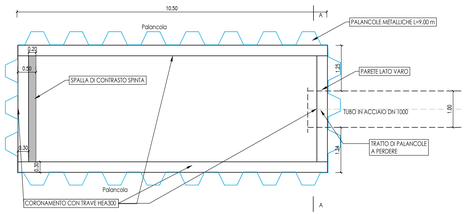

TUBAZIONE IN GHISA DN 600 CON TUBO CAMICIA IN ACCIAIO DN 1000 - Scala 1:25

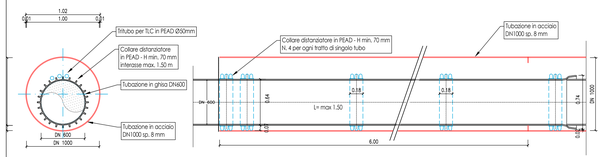

PIANTA POZZETTO DI SCARICO
Scala 1:50

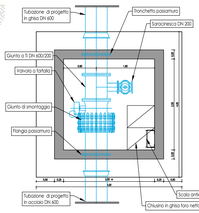

SEZIONE POZZETTO DI SCARICO
Scala 1:50

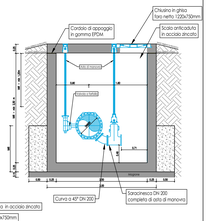

PIANTA POZZETTO DI SFIATO
Scala 1:50

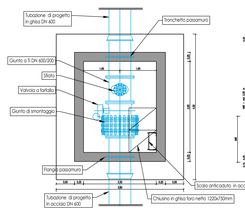

SEZIONE POZZETTO DI SFIATO
Scala 1:50

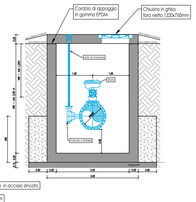

COMMISSARIO DELEGATO
per i Primi Interventi Urgenti di Protezione Civile in Conseguenza della Contaminazione da sostanze perfluoro-alchiliche (PFAS)
DCM del 21.03.2018 / OCDPC n. 519 del 28.05.2018

REGIONE DEL VENETO giunta regionale

acquevenete CIRCOLA PIANURA

MODELLO STRUTTURALE DEGLI ACQUEDOTTI DEL VENETO (MO.S.A.V.)
INTERVENTI FINALIZZATI ALLA SOSTITUZIONE DELLE FONTI IDROPOTABILI CONTAMINATE DA SOSTANZE PERFLUOREO-ALCHILICHE (PFAS)

ESTENSIONE DELLO SCHEMA NELL'AREA MONSELICENSE - ESTENSE - MONTAGNANESE

PROGETTO DEFINITIVO

PROGETTISTI		
CAPOGRUPPO MANDATARIA HYDRODATA	Progettista responsabile integrazioni prestazioni specialistiche Ing. Luca Fresia Dott. Ing. LUCA FRESIA Sez. A 1000	Geologia Dott.geol Fabrizio Grosso DOTTORE GEOLOGO FABRIZIO GROSSO ORDINE DEI GEOLOGI DEL VENETO N. 357
MANDANTI G&V INGEGNERI ASSOCIATI F-P Studio Associato Architettura Ingegneria Arch. Junior Doris Castello	Coordinatore sicurezza in fase di progettazione Ing. Andrea Fochesato ANDREA FOCHESATO Ordine degli Ingegneri Padova n. 2243	Progettista responsabile elaborato Ing. Giampiero Venturini ORDINE DEGLI INGEGNERI DELLA PROVINCIA DI PADOVA

22 - ATTRAVERSAMENTI FERROVIA MANTOVA-MONSELICE
22.02 - Tratto B - ATTRAVERSAMENTI FERROVIA MANTOVA-MONSELICE
Planimetria, sezioni e particolari

REV.	DATA	REDAZIONE	VERIFICA	AUTORIZZAZIONE	MODIFICHE
01	SET. 19	G.VENTURINI	G.CHIAPPINO	L.FRESIA	
00	AGO. 19	G.VENTURINI	G.CHIAPPINO	L.FRESIA	

3483_022_02_GV_rev01.dwg