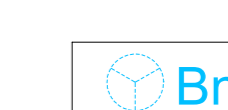

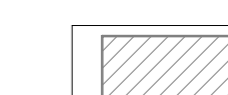


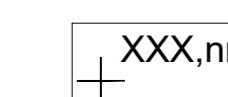


B02

B03

LEGENDA

-  Aerogeneratore
-  Limiti aree rilevate
-  Strade esistenti
-  Fabbricati esistenti
-  Curve di livello intervallo 5 mt.
-  Curve di livello intervallo 2 mt.
-  Punto battuto e relativa quota terreno



Comitente: **RWE** RWE RENEWABLES ITALIA S.R.L.
via Andrea Doria, 41/G - 00192 Roma
P.IVA/C.F. 06400370969

Titolo del Progetto: **PARCO EOLICO "BOLINA"**


Documento: **PROGETTO DEFINITIVO** N° Documento: **PEBO-P06.02**

ID PROGETTO: PEBO DISCIPLINA: P TIPOLOGIA: FORMATO: A0

Elaborato: **Rilievo topografico - TAV. 02**

FOGLIO: SCALA: 1:5.000 Nome File: PEBO-P06.02_Rilievo topografico - TAV. 02

Progettazione:

-  Ing. Saverio Pagliuso
- Ing. Claudio Coscarella
- Ing. Mario Francesco Perri
- Ing. Giorgio Salatino

Rev.	Data Revisione	Descrizione Revisione	Redatto	Controllato	Approvato
00	21/10/2019	PRIMA EMISSIONE	GEMSA	GEMSA	RWE