
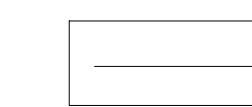
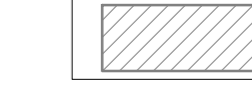
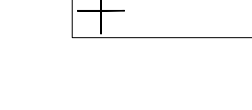


B03

B04

B05

LEGENDA

-  Aerogeneratore
-  Limiti aree rilevate
-  Strade esistenti
-  Fabbricati esistenti
-  Curve di livello intervallo 5 mt.
-  Curve di livello intervallo 2 mt.
-  Punto battuto e relativa quota terreno



Comitente: **RWE** RWE RENEWABLES ITALIA S.R.L.  
via Andrea Doria, 41/G - 00192 Roma  
P.IVA/C.F. 06400370969

Titolo del Progetto: **PARCO EOLICO "BOLINA"**

Documento: **PROGETTO DEFINITIVO** N° Documento: **PEBO-P06.03**


ID PROGETTO: **PEBO** DISCIPLINA: **P** TIPOLOGIA:  FORMATO: **A0**

Elaborato:

Rilievo topografico - TAV. 03

FOGLIO:  SCALA: **1:5.000** Nome file: **PEBO-P06.03\_Rilievo topografico - TAV. 03**

Progettazione: **Ing. Saverio Pagliuso**

 **Ing. Claudio Coscarella**

**Ing. Mario Francesco Perri**

**Ing. Giorgio Salatino**

Rev.	Data Revisione	Descrizione Revisione	Redatto	Controllato	Approvato
00	21/10/2019	PRIMA EMISSIONE	GEMSA	GEMSA	RWE