

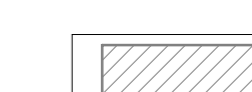

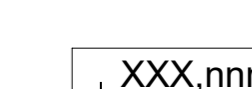


B09

B10

LEGENDA

-  Aerogeneratore
-  Limiti aree rilevate
-  Strade esistenti
-  Fabbricati esistenti
-  Curve di livello intervallo 5 mt.
-  Curve di livello intervallo 2 mt.
-  Punto battuto e relativa quota terreno



Comitente: **RWE** RWE RENEWABLES ITALIA S.R.L.
via Andrea Doria, 41/G - 00192 Roma
P.IVA/C.F. 06400370969

Titolo del Progetto: **PARCO EOLICO "BOLINA"**


Documento: **PROGETTO DEFINITIVO** N° Documento: **PEBO-P06.06**

ID PROGETTO: **PEBO** DISCIPLINA: **P** TIPOLOGIA: FORMATO: **A0**

Elaborato: **Rilievo topografico - TAV. 06**

FOGLIO: SCALA: **1:5.000** Nome file: **PEBO-P06.06_Rilievo topografico - TAV. 06**

Progettazione:

-  Ing. Saverio Pagliuso
- Ing. Claudio Coscarella
- Ing. Mario Francesco Perri
- Ing. Giorgio Salatino

Rev.	Data Revisione	Descrizione Revisione	Redatto	Controllato	Approvato
00	21/10/2019	PRIMA EMISSIONE	GEMSA	GEMSA	RWE