

REGIONE CALABRIA



Comune di Squillace (CZ)



Comune di Borgia (CZ)



Comune di Maida (CZ)



Committente:

RWE

RWE RENEWABLES ITALIA S.R.L.
via Andrea Doria, 41/G - 00192 Roma
P.IVA/C.F. 06400370968

Titolo del Progetto:

PARCO EOLICO "BOLINA"

Documento:

PROGETTO DEFINITIVO

N° Documento:

PEBO-P10.01

ID PROGETTO:

PEBO

DISCIPLINA:

P

TIPOLOGIA:

FORMATO:

Varie

Elaborato:

Sezioni trasversali Piazzola B01

FOGLIO:

SCALA:

1:200

Nome file:

PEBO-P10.01_Sezioni trasversali Piazzola B01

Progettazione:



Ing. Saverio Pagliuso

Ing. Claudio Coscarella


Ing. Mario Francesco Perri

Ing. Giorgio Salatino

Rev:	Data Revisione	Descrizione Revisione	Redatto	Controllato	Approvato
00	21/10/2019	PRIMA EMISSIONE	GEMSA	GEMSA	RWE

SCAVI E BONIFICHE	
SCAVO PER PIATTAFORMA	0,034 m ²
RILEVATI	
RILEVATO PER PIATTAFORMA	0,429 m ²
RILEVATO PER SCARPATE	0,529 m ²
SOVRASTRUTTURA STRADALE	
MISTO STABILIZZATO	3,028 m ²

SEZIONE N.: 2
 QT. PROGETTO: 313,421
 DIST.PROG.: 8,00
 DIST.PREC.: 8,00
 DIST.SUCC.: 8,00

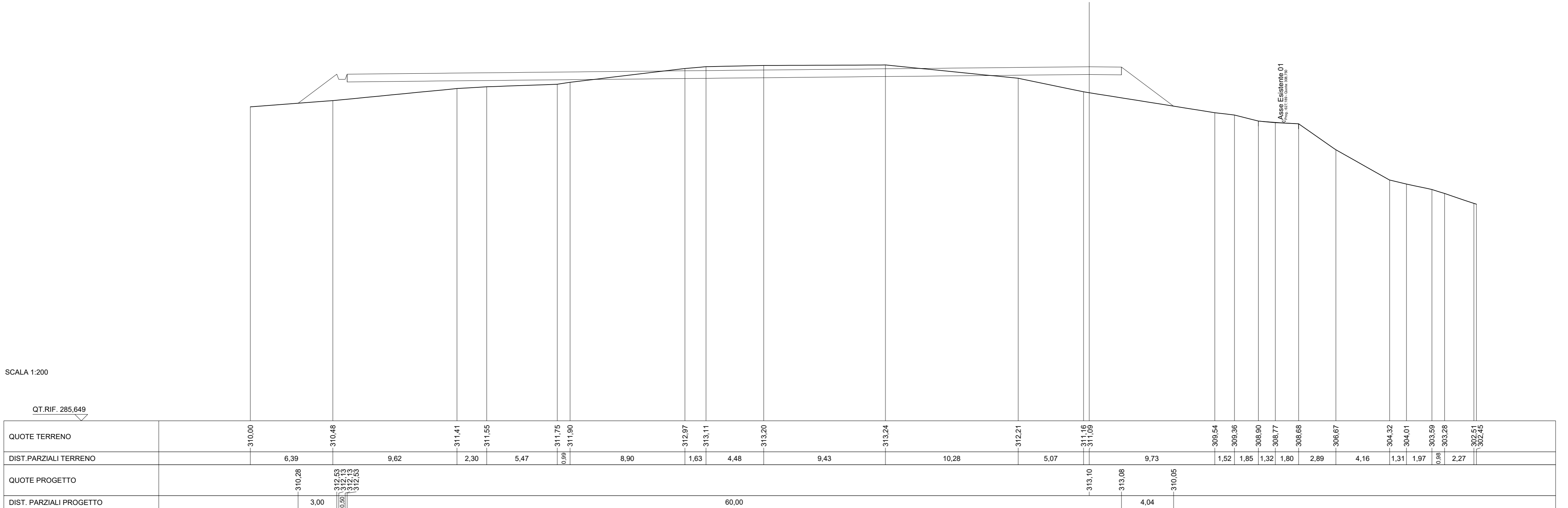


SCALA 1:200

QUOTE TERRENO	313,55	312,91	312,73	312,59	312,20	311,96
DIST.PARZIALI TERRENO	5,29	2,18	1,69	2,75	3,30	
QUOTE PROGETTO		313,02 313,47	313,42	313,28 312,94 312,75 312,59 312,43 312,36		
DIST. PARZIALI PROGETTO		0,60	5,05			

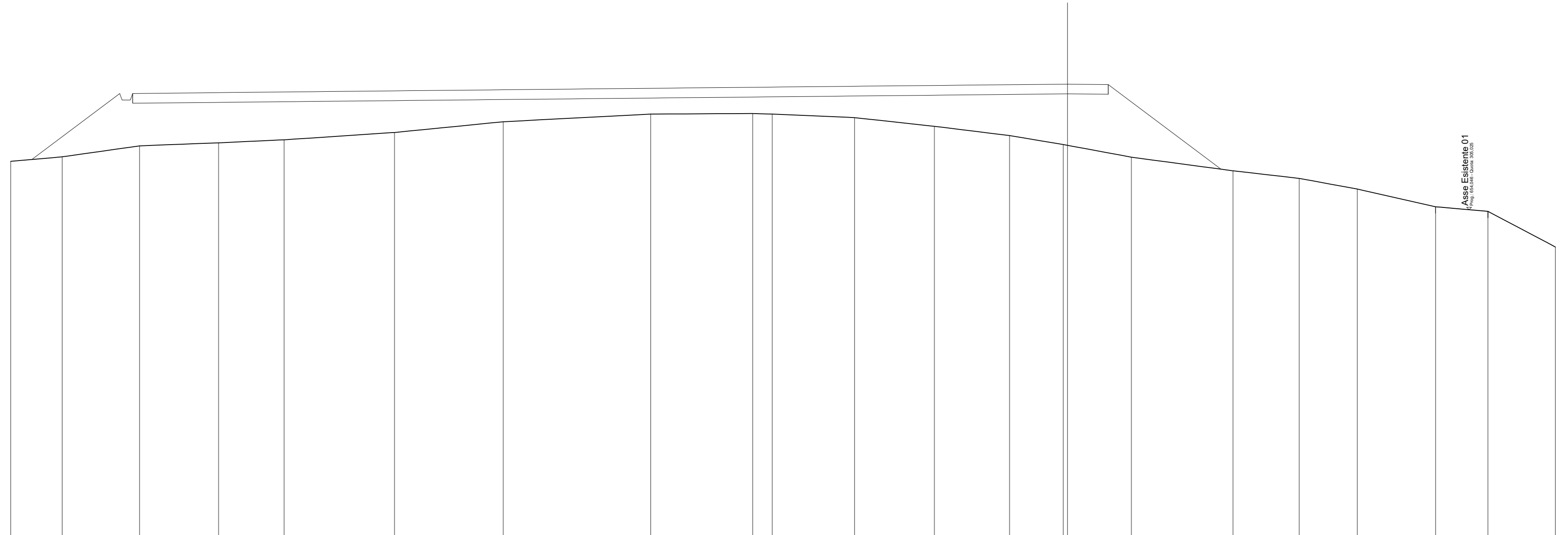
SCAVI E BONIFICHE	
SCAVO PER PIATTAFORMA	20,654 m ²
RILEVATI	
RILEVATO PER PIATTAFORMA	21,078 m ²
RILEVATO PER SCARPATE	7,862 m ²
SOVRASTRUTTURA STRADALE	
MISTO STABILIZZATO	36,000 m ²

SEZIONE N.: 4
 QT. PROGETTO: 313,104
 DIST.PROG.: 40,000
 DIST.PREC.: 24,000
 DIST.SUCC.: 25,000



RILEVATI	
RILEVATO PER PIATTAFORMA	109,962 m ²
RILEVATO PER SCARPATE	24,126 m ²
SOVRASTRUTTURA STRADALE	
MISTO STABILIZZATO	36,000 m ²

SEZIONE N.: 5
 QT. PROGETTO: 312,742
 DIST.PROG.: 65,000
 DIST.PREC.: 25,000



Asse Esistente 01
Progetto: 18/04/08 - Data: 30/05/08

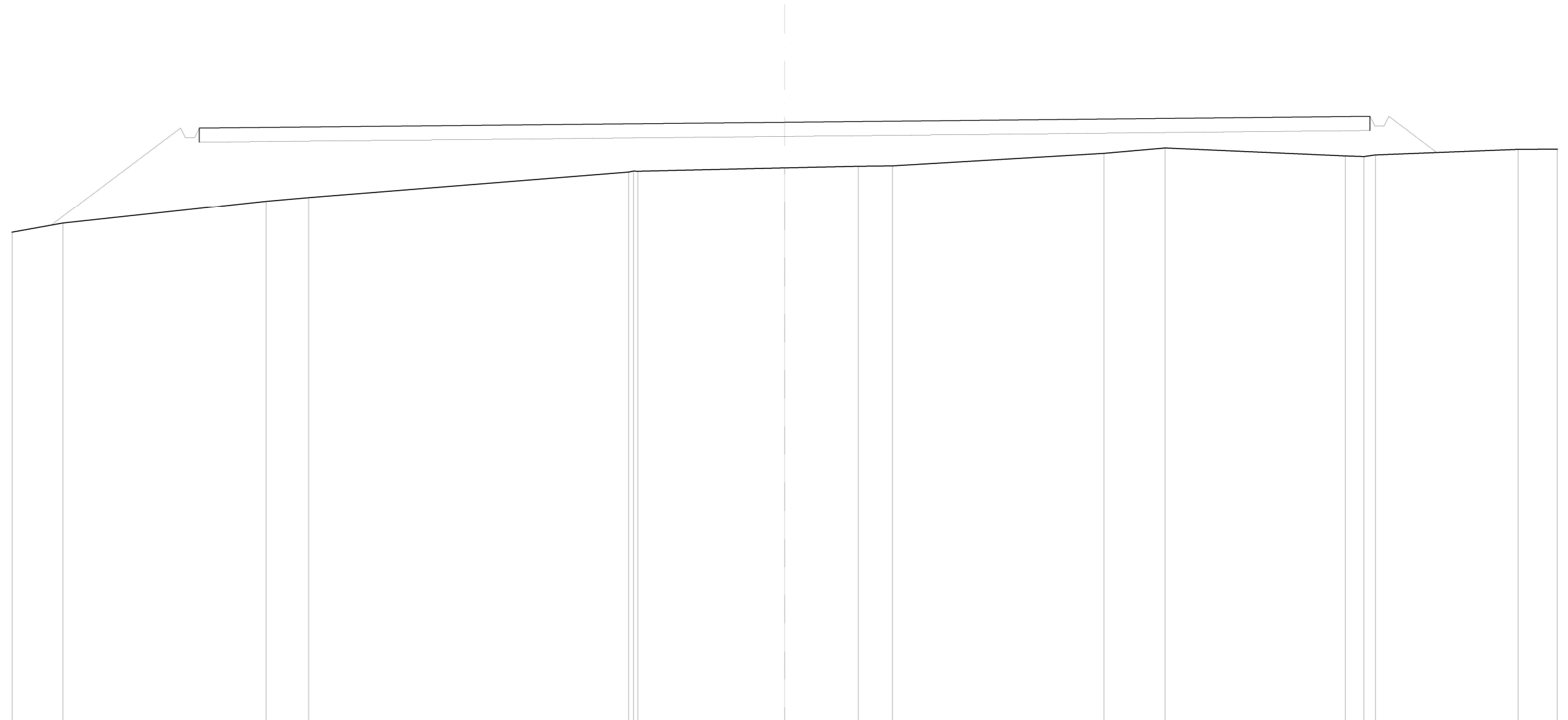
SCALA 1:200

QT.RIF. 284,938

QUOTE TERRENO	308,00	308,27	308,95	309,13	309,32	309,77	310,43	310,90	310,93	310,90	310,68	310,15	309,58	309,03	308,98	308,25	307,42	306,95	306,29	305,21	304,92	302,73
DIST.PARZIALI TERRENO	3,17	4,76	4,86	4,04	6,78	6,69	9,07	6,28	1,20	5,06	4,90	4,63	3,31	3,93	6,24	4,07	3,58	4,82	3,21	4,15		
QUOTE PROGETTO	308,11		312,17	311,77	312,17									312,74	312,72	307,51						
DIST. PARZIALI PROGETTO		5,41	0,50				60,00									6,94						

RILEVATI	
RILEVATO PER SCARPATE	14,924 m ²

SEZIONE N.: 6
 QT. PROGETTO: 312,522
 DIST.SUCC.: 25,00




SCALA 1:200

QT.RIF. 286,897

DIST.PARZIALI TERRENO	2,17	8,68	1,82	13,67	6,28	3,14	1,45	9,05	2,61	7,69	0,80	6,09	1,68
QUOTE TERRENO	307,82 308,21		309,15 309,31		310,40 310,45 310,43	310,58	310,65 310,67		311,20 311,43		311,09 311,07 311,13		311,37 311,37
QUOTE PROGETTO	308,12		312,27 311,87 311,87 312,27			312,52					312,77 312,37 312,37 312,77	311,23	
DIST. PARZIALI PROGETTO		5,54				50,00						2,05	

SCAVI E BONIFICHE	
SCAVO PER PARETI TRINCEA	1,331 m ²
RILEVATI	
RILEVATO PER SCARPATE	4,940 m ²

SEZIONE N.: 7
 QT. PROGETTO: 312,772
 DIST.PREC.: 25,00
 DIST.SUCC.: 25,00



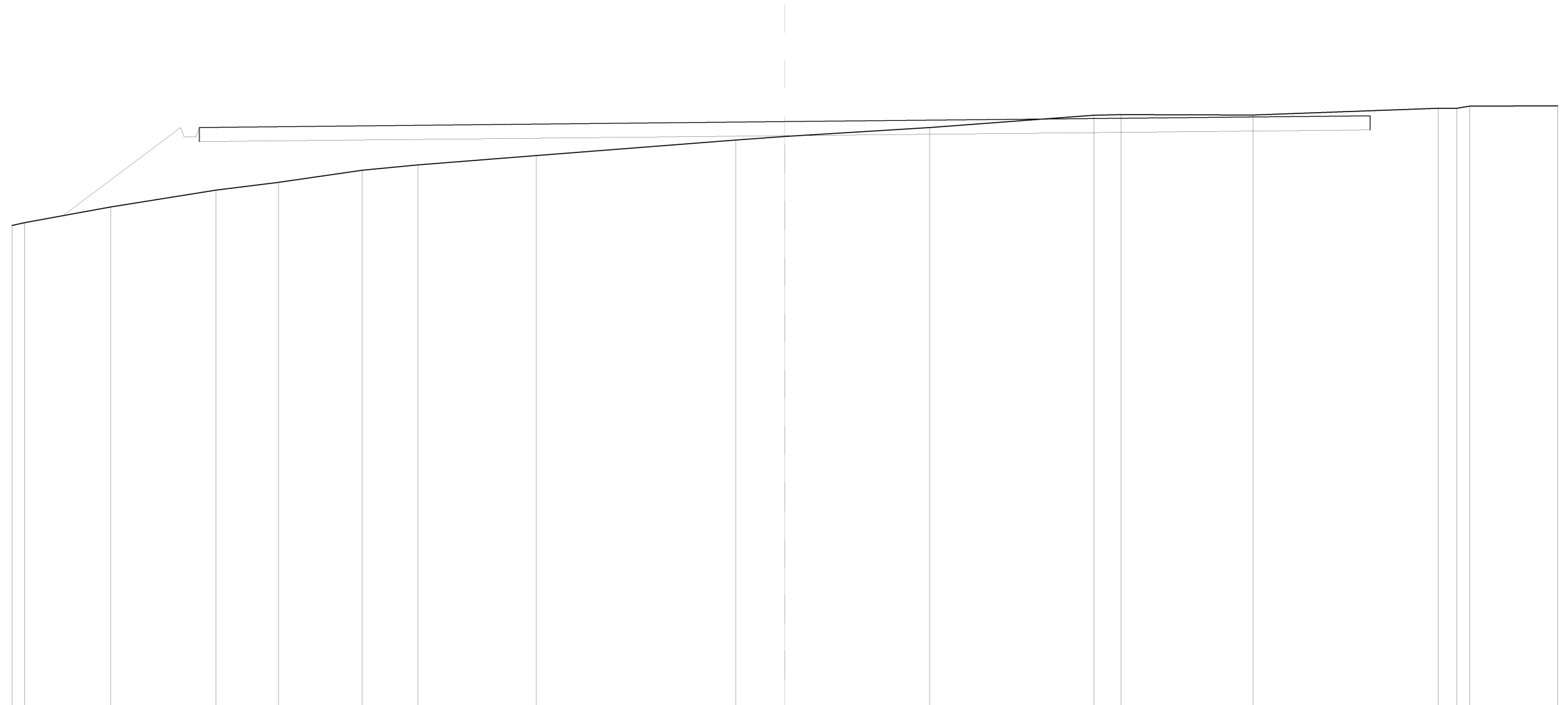
SCALA 1:200

QT.RIF. 288,750

DIST.PARZIALI TERRENO		3,83	1,57	5,95	2,67	5,15	6,83	5,97	1,04	2,52	8,48	7,98	7,01	2,52	4,49	
QUOTE TERRENO	309,24	309,95	310,22		310,85	311,15	311,71	312,36	312,77	312,81	312,92	313,44	313,77	314,46	314,43	314,41
QUOTE PROGETTO		309,94		312,52 312,12 312,12 312,52					312,77					313,02	314,45	
DIST. PARZIALI PROGETTO			3,45	0,50					50,00					1,91		

RILEVATI	
RILEVATO PER SCARPATE	9,244 m ²

SEZIONE N.: 8
 QT. PROGETTO: 313,022
 DIST.PREC.: 25,00
 DIST.SUCC.: 10,00



SCALA 1:200

QT.RIF. 288,044

DIST.PARZIALI TERRENO	0,54	3,67	4,51	2,66	3,58	2,39	5,05	8,50	2,10	6,19	7,01	1,16	5,62	7,92	0,80	0,56	3,74
QUOTE TERRENO	308,60 308,72	309,38	310,11	310,44	310,95	311,18	311,58	312,24	312,39	312,77	313,29	313,32	313,30	313,59	313,59	313,68	313,69
QUOTE PROGETTO		309,02	312,77 312,37 312,77						313,02					313,27			
DIST. PARZIALI PROGETTO		5,01	0,50						50,00								

RILEVATI	
RILEVATO PER SCARPATE	19,364 m ²

SEZIONE N.: 9
 QT. PROGETTO: 313,072
 DIST.PREC.: 10,00



SCALA 1:200

QT.RIF. 286,994

DIST.PARZIALI TERRENO		5,29	1,77	8,96	2,98	5,83	7,74	2,07	4,30	3,85	7,69	2,83	9,43	2,84	
QUOTE TERRENO	307,47	308,07	308,35	309,45	309,66	310,13	310,66	310,68	310,75	310,95	311,23	311,66	311,80	312,40	312,61
QUOTE PROGETTO	307,47		312,82 312,42 312,42 312,82				313,07							313,32	
DIST. PARZIALI PROGETTO		7,13	0,50				50,00								