

REGIONE CALABRIA



Comune di Squillace (CZ)



Comune di Borgia (CZ)



Comune di Maida (CZ)



Committente:

**RWE**

RWE RENEWABLES ITALIA S.R.L.  
via Andrea Doria, 41/G - 00192 Roma  
P.IVA/C.F. 06400370968

Titolo del Progetto:

**PARCO EOLICO "BOLINA"**

Documento:

**PROGETTO DEFINITIVO**

N° Documento:

**PEBO-P10.05 Bis**

ID PROGETTO:

**PEBO**

DISCIPLINA:

**P**

TIPOLOGIA:

FORMATO:

**A3**

Elaborato:

**Sezioni trasversali Pista montaggio Gru B05**

FOGLIO:

SCALA:

**1:200**

Nome file:

PEBO-P10.05 Bis\_Sezioni trasversali Pista montaggio gru B05

Progettazione:



**Ing. Saverio Pagliuso**

**Ing. Claudio Coscarella**

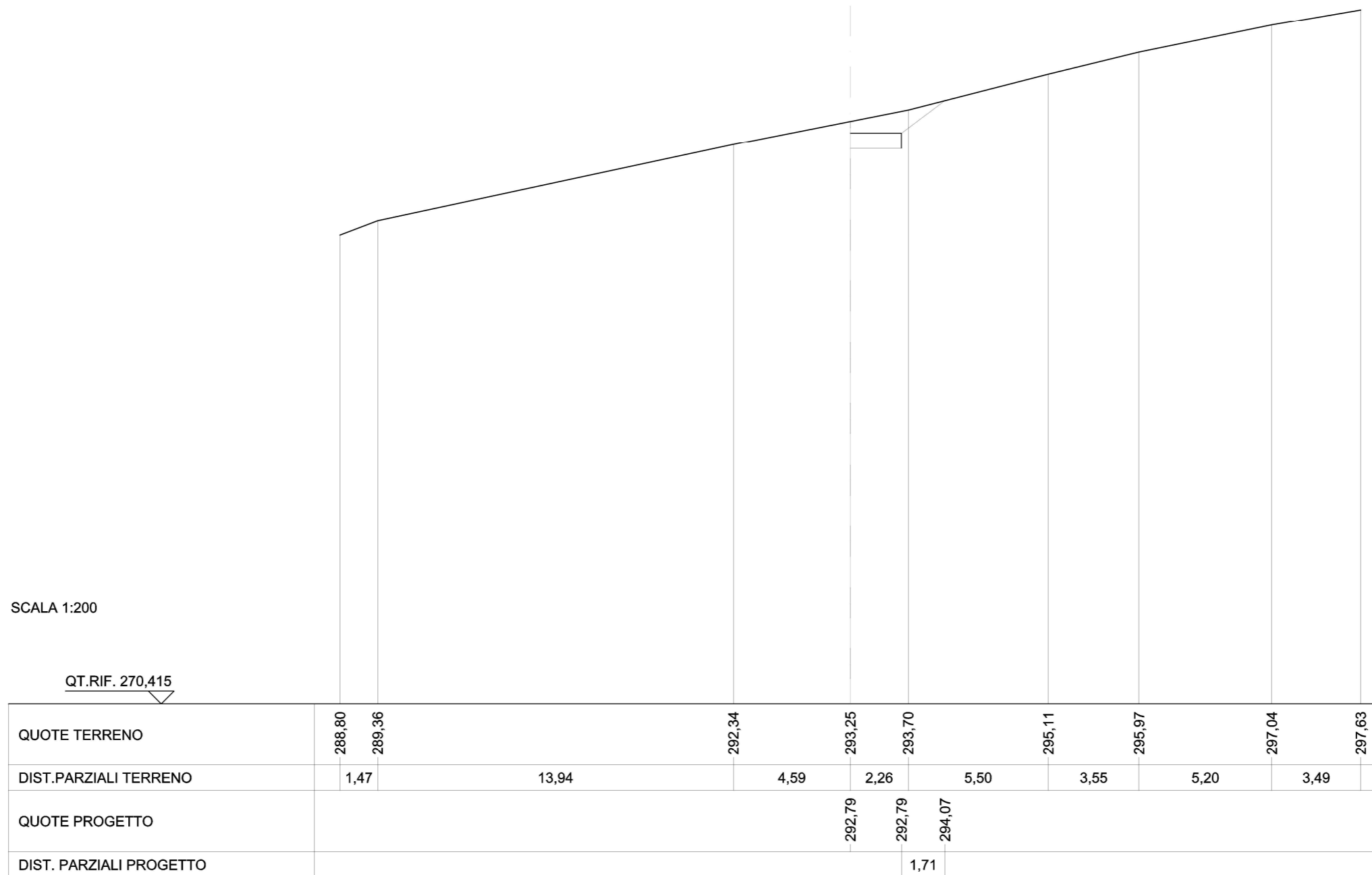
**Ing. Mario Francesco Perri**

**Ing. Giorgio Salatino**

Rev:	Data Revisione	Descrizione Revisione	Redatto	Controllato	Approvato
00	21/10/2019	PRIMA EMISSIONE	GEMSA	GEMSA	RWE

SCAVI E BONIFICHE	
SCAVO PER PIATTAFORMA	2,520 m <sup>2</sup>
SCAVO PER PARETI TRINCEA	0,722 m <sup>2</sup>
SOVRASTRUTTURA STRADALE	
MISTO STABILIZZATO	1,200 m <sup>2</sup>

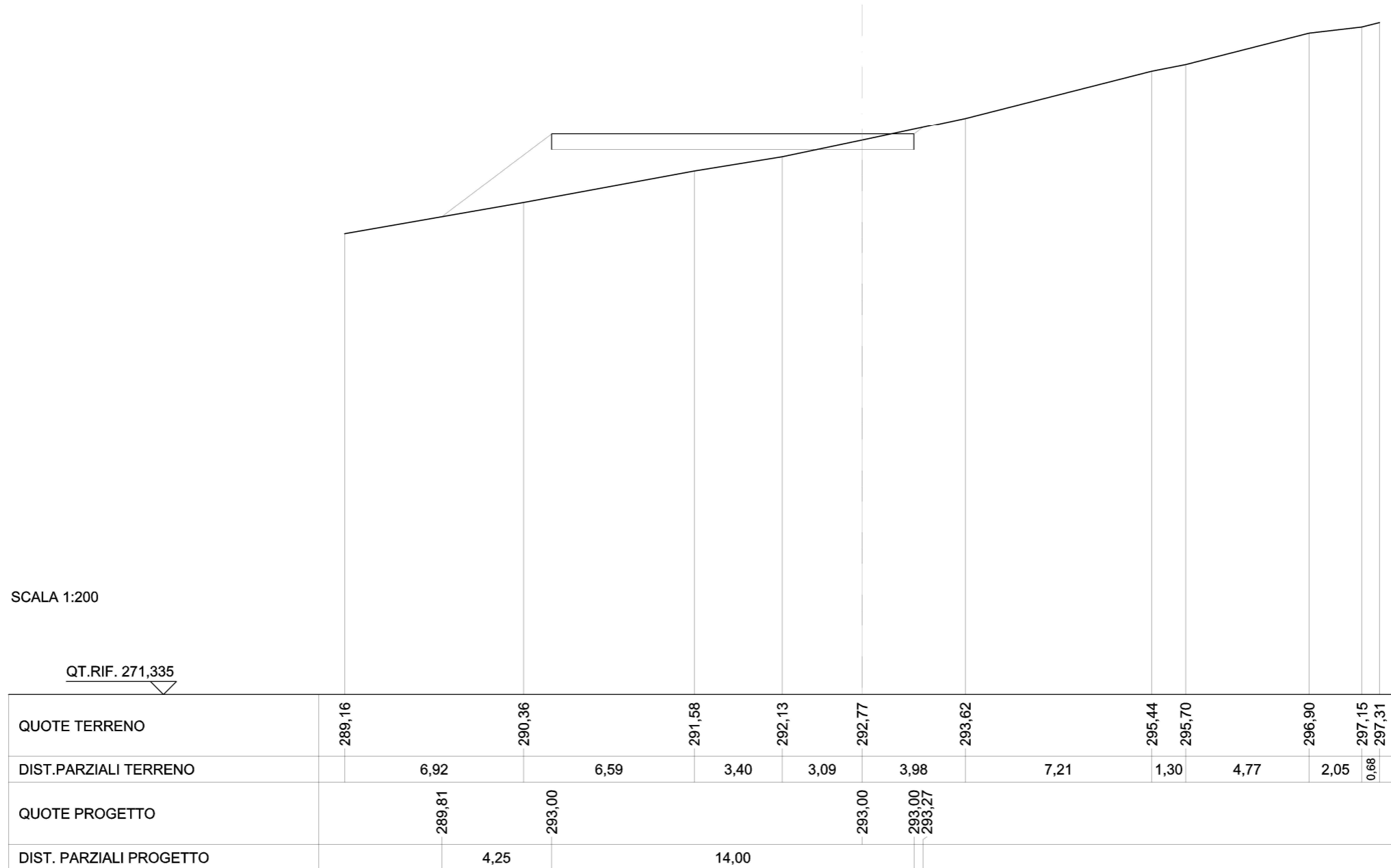
SEZIONE N.: PMG05\_1  
 QT. PROGETTO: 292,792  
 DIST.PROG.: 0,00  
 DIST.SUCC.: 25,00



SCAVI E BONIFICHE	
SCAVO PER PIATTAFORMA	1,494 m <sup>2</sup>
SCAVO PER PARETI TRINCEA	0,035 m <sup>2</sup>
RILEVATI	
RILEVATO PER PIATTAFORMA	9,384 m <sup>2</sup>
RILEVATO PER SCARPATE	5,199 m <sup>2</sup>
SOVRASTRUTTURA STRADALE	
MISTO STABILIZZATO	8,400 m <sup>2</sup>

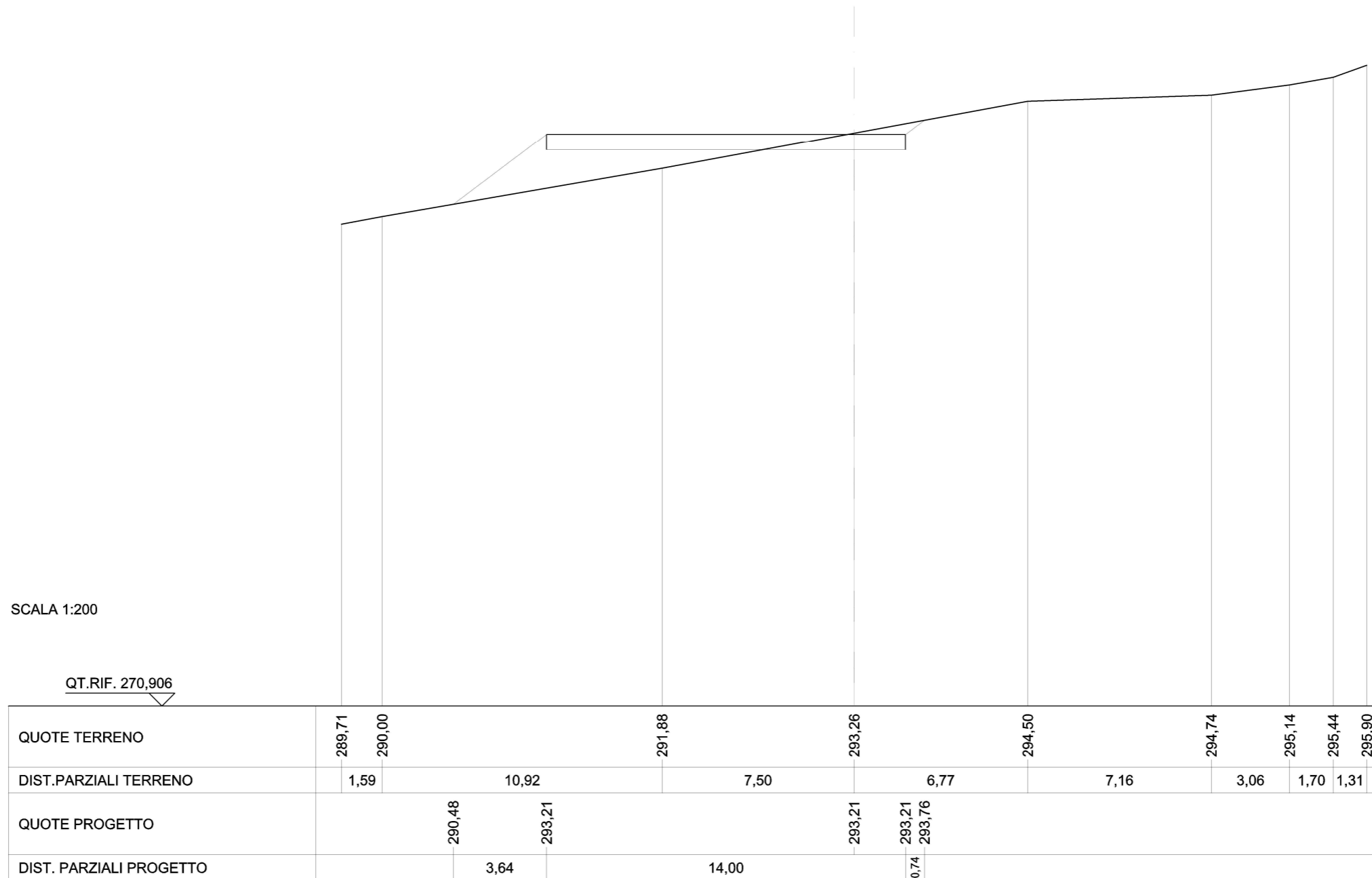
SEZIONE N.: PMG05\_2  
 QT. PROGETTO: 293,001  
 DIST.PROG.: 25,00  
 DIST.PREC.: 25,00  
 DIST.SUCC.: 25,00

SCALA 1:200



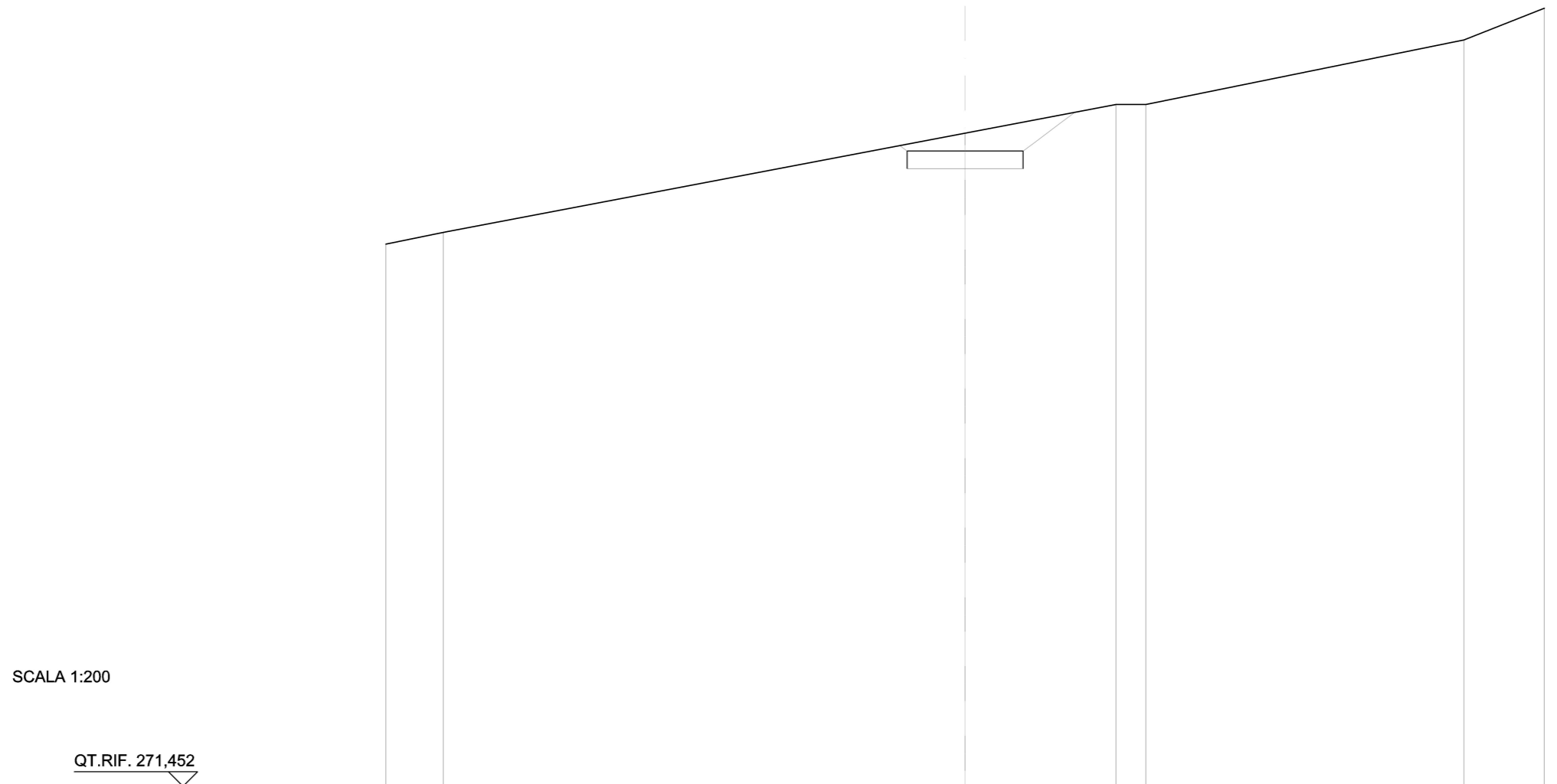
SCAVI E BONIFICHE	
SCAVO PER PIATTAFORMA	2,827 m <sup>2</sup>
SCAVO PER PARETI TRINCEA	0,155 m <sup>2</sup>
RILEVATI	
RILEVATO PER PIATTAFORMA	6,447 m <sup>2</sup>
RILEVATO PER SCARPATE	3,828 m <sup>2</sup>
SOVRASTRUTTURA STRADALE	
MISTO STABILIZZATO	8,400 m <sup>2</sup>

SEZIONE N.: PMG05\_3  
 QT. PROGETTO: 293,209  
 DIST.PROG.: 50,00  
 DIST.PREC.: 25,00  
 DIST.SUCC.: 22,00



SCAVI E BONIFICHE	
SCAVO PER PIATTAFORMA	4,864 m <sup>2</sup>
SCAVO PER PARETI TRINCEA	0,916 m <sup>2</sup>
SOVRASTRUTTURA STRADALE	
MISTO STABILIZZATO	2,400 m <sup>2</sup>

SEZIONE N.: PMG05\_4  
 QT. PROGETTO: 293,393  
 DIST.PROG.: 72,00  
 DIST.PREC.: 22,00



QUOTE TERRENO	290,18	290,59			294,01		295,00	295,00		297,23	298,32
DIST.PARZIALI TERRENO	1,99		18,01			5,22	1,03		10,98		2,77
QUOTE PROGETTO					293,58	293,39	293,39	293,39	294,73		
DIST. PARZIALI PROGETTO						4,00	1,78				