

REGIONE CALABRIA



Comune di Squillace (CZ)



Comune di Borgia (CZ)



Comune di Maida (CZ)



Committente:

RWE

RWE RENEWABLES ITALIA S.R.L.
via Andrea Doria, 41/G - 00192 Roma
P.IVA/C.F. 06400370968

Titolo del Progetto:

PARCO EOLICO "BOLINA"

Documento:

PROGETTO DEFINITIVO

N° Documento:

PEBO-P10.06

ID PROGETTO:

PEBO

DISCIPLINA:

P

TIPOLOGIA:

FORMATO:

Varie

Elaborato:

Sezioni trasversali Piazzola B06

FOGLIO:

SCALA:

1:200

Nome file:

PEBO-P10.06_Sezioni trasversali Piazzola B06

Progettazione:



Ing. Saverio Pagliuso

Ing. Claudio Coscarella

Ing. Mario Francesco Perri

Ing. Giorgio Salatino

Rev:	Data Revisione	Descrizione Revisione	Redatto	Controllato	Approvato
00	21/10/2019	PRIMA EMISSIONE	GEMSA	GEMSA	RWE

SCAVI E BONIFICHE	
SCAVO PER PIATTAFORMA	6,340 m ²
SCAVO PER PARETI TRINCEA	0,000 m ²
FOSSO	0,497 m ²
SOVRASTRUTTURA STRADALE	
MISTO STABILIZZATO	5,877 m ²

SEZIONE N.: 1
 QT. PROGETTO: 204,899
 DIST.PROG.: 0,00
 DIST.SUCC.: 40,00

SCALA 1:200

QT.RIF. 182,054

QUOTE TERRENO	204,78	204,82	204,68	204,64	204,67	204,81	204,88	204,91	205,01	205,07	205,06
DIST.PARZIALI TERRENO	3,33	6,71	5,47	3,77	1,64	4,08	3,05	5,91	9,97	6,07	
QUOTE PROGETTO				204,65 204,64 204,24 204,24 204,64	204,64		204,68		204,90 204,90 204,90 204,86		
DIST. PARZIALI PROGETTO				0,79							

SCAVI E BONIFICHE	
SCAVO PER PIATTAFORMA	5,538 m ²
FOSSO	0,205 m ²
RILEVATI	
RILEVATO PER SCARPATE	0,032 m ²
SOVRASTRUTTURA STRADALE	
MISTO STABILIZZATO	8,515 m ²

SEZIONE N.: 5
 QT. PROGETTO: 202,332
 DIST.PROG.: 160,00
 DIST.PREC.: 40,00
 DIST.SUCC.: 17,00

SCALA 1:200

QT.RIF. 179,878


QUOTE TERRENO	202,08			202,26	202,20	202,01		202,25		202,26		202,24	
DIST.PARZIALI TERRENO		12,13		1,32	3,67	5,21		6,55		9,57			
QUOTE PROGETTO				202,23	202,31	201,91	201,91	202,31		202,33		202,45	202,26
DIST. PARZIALI PROGETTO				0,50				14,19					

SCAVI E BONIFICHE	
SCAVO PER PIATTAFORMA	15,857 m ²
FOSSO	0,144 m ²
RILEVATI	
RILEVATO PER SCARPATE	0,214 m ²
SOVRASTRUTTURA STRADALE	
MISTO STABILIZZATO	30,613 m ²

SEZIONE N.: 6
 QT. PROGETTO: 202,080
 DIST.PROG.: 177,00
 DIST.PREC.: 17,00
 DIST.SUCC.: 23,00

SCALA 1:200

QT.RIF. 179,810

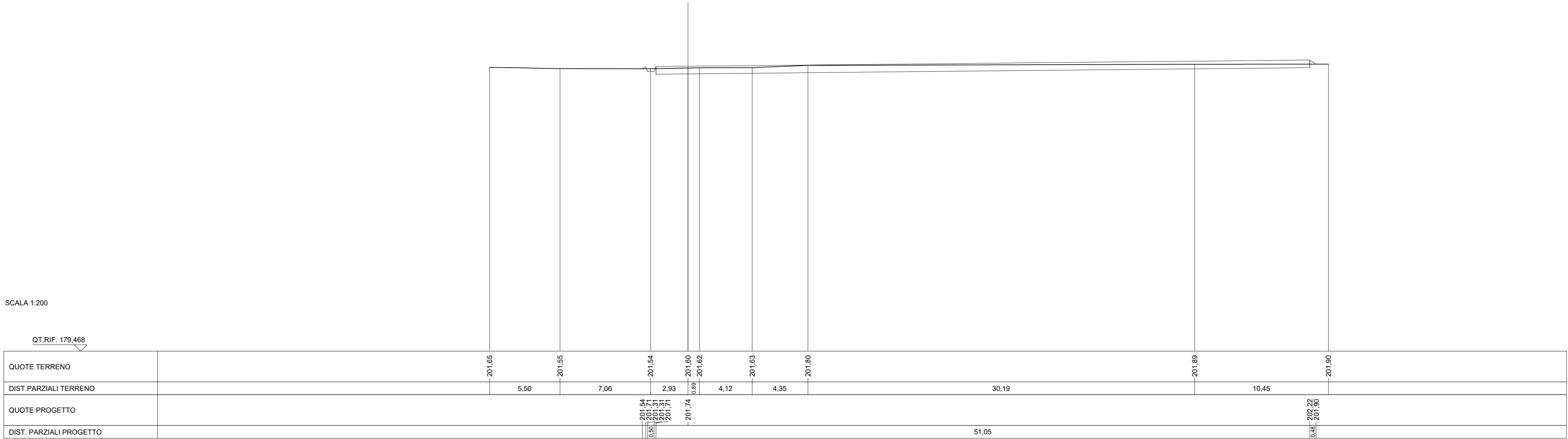


SCAVI E BONIFICHE	
SCAVO PER PIATTAFORMA	22,561 m ²
FOSSO	0,132 m ²
RILEVATI	
RILEVATO PER SCARPATE	0,102 m ²
SOVRASTRUTTURA STRADALE	
MISTO STABILIZZATO	30,628 m ²

SEZIONE N.: 7
 QT. PROGETTO: 201,738
 DIST.PROG.: 200,00
 DIST.PREC.: 23,00
 DIST.SUCC.: 20,00

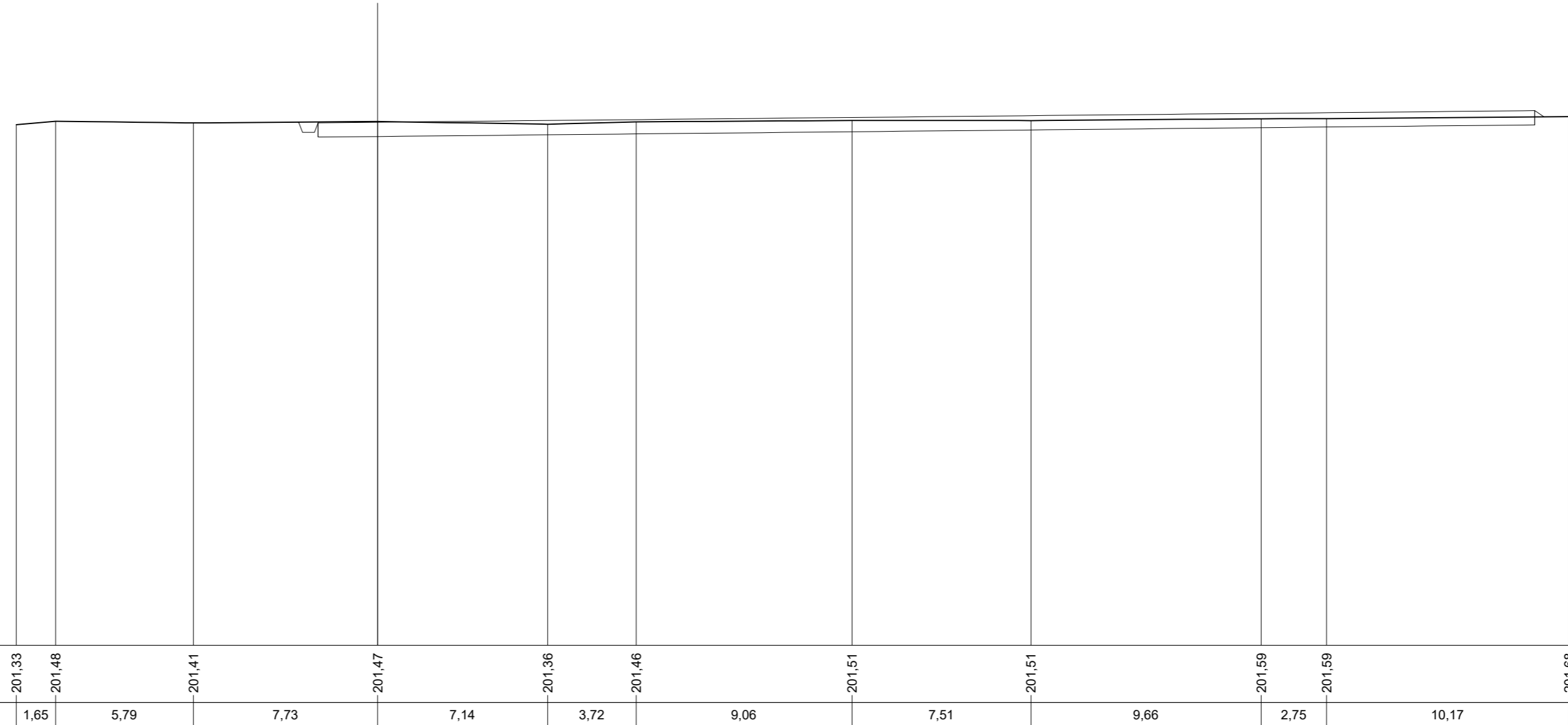
SCALA 1:200

QT.RIF. 179,468



SCAVI E BONIFICHE	
SCAVO PER PIATTAFORMA	22,618 m ²
SCAVO PER PARETI TRINCEA	0,001 m ²
FOSSO	0,287 m ²
RILEVATI	
RILEVATO PER SCARPATE	0,050 m ²
SOVRASTRUTTURA STRADALE	
MISTO STABILIZZATO	30,640 m ²

SEZIONE N.: 8
 QT. PROGETTO: 201,441
 DIST.PROG.: 220,00
 DIST.PREC.: 20,00
 DIST.SUCC.: 16,00



SCALA 1:200

QT.RIF. 179,471


QUOTE TERRENO	201,33	201,48	201,41	201,47	201,36	201,46	201,51	201,51	201,59	201,59	201,66	
DIST.PARZIALI TERRENO	1,65	5,79	7,73	7,14	3,72	9,06	7,51	9,66	2,75	10,17		
QUOTE PROGETTO				201,45	201,42	201,42	201,42	201,42			201,99	201,67
DIST. PARZIALI PROGETTO				0,56				51,07				

SCAVI E BONIFICHE	
SCAVO PER PIATTAFORMA	15,738 m ²
FOSSO	0,083 m ²
RILEVATI	
RILEVATO PER SCARPATE	0,273 m ²
SOVRASTRUTTURA STRADALE	
MISTO STABILIZZATO	30,651 m ²

SEZIONE N.: 9
 QT. PROGETTO: 201,203
 DIST.PROG.: 236,00
 DIST.PREC.: 16,00

SCALA 1:200

QT.RIF. 178,934




QUOTE TERRENO	201,06	201,20	200,93	200,89	200,96	200,98	200,96	201,24	201,14
DIST.PARZIALI TERRENO	1,52	1,86	6,07	5,41	1,20	6,14	4,60	38,06	
QUOTE PROGETTO					200,92	201,18	200,78	201,18	201,69
DIST. PARZIALI PROGETTO					0,50			51,08	0,82

SCAVI E BONIFICHE	
FOSSO	0,032 m²
RILEVATI	
RILEVATO PER SCARPATE	0,420 m²

SEZIONE N.: 10
 QT. PROGETTO: 202,068
 DIST.PROG.: 0,00
 DIST.SUCC.: 15,00

SCALA 1:200

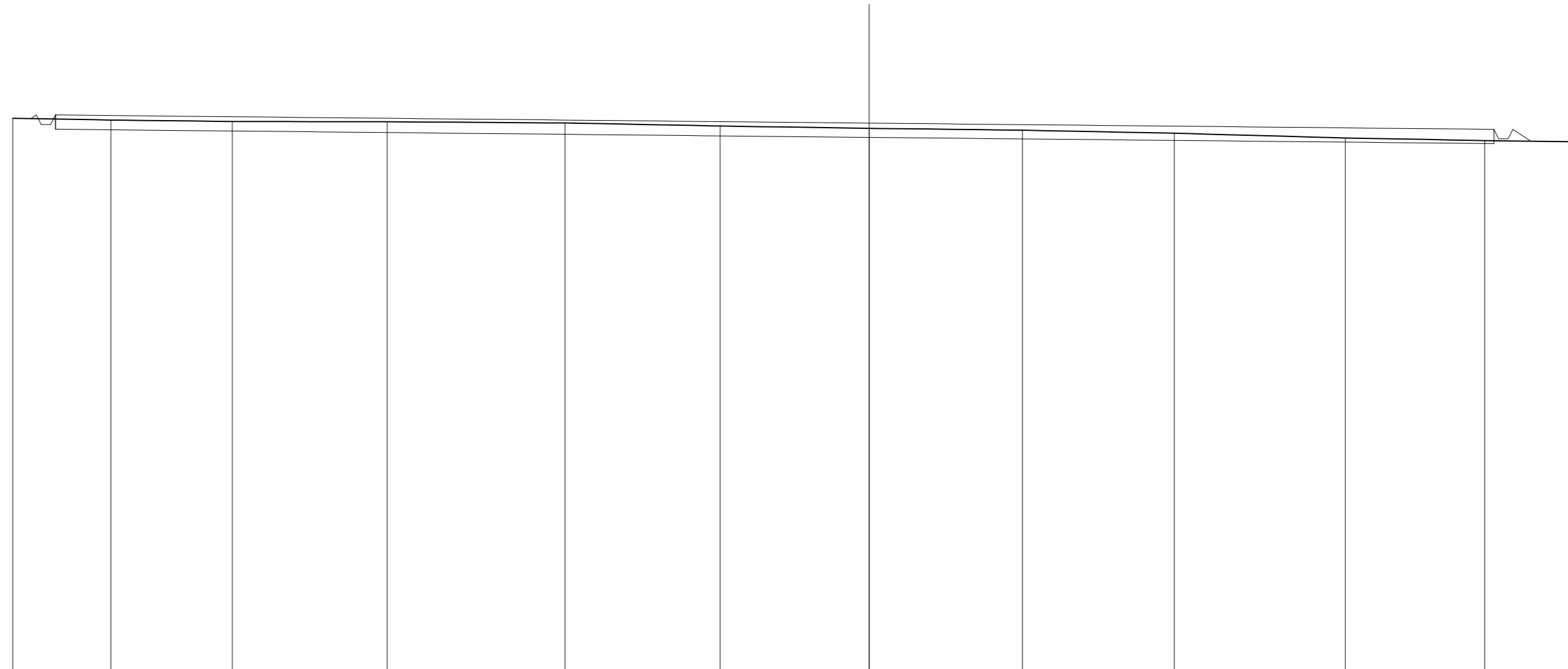
QT.RIF. 178,656



QUOTE TERRENO	202,11	202,02	201,99	202,03	201,78	201,77	201,77	201,64	201,36	201,23	201,14	201,10
DIST.PARZIALI TERRENO	4,38	8,93	6,50	11,36	4,83	1,49	9,69	5,16	4,60	4,70	4,36	
QUOTE PROGETTO	202,10	202,41	202,01	202,41	-202,07						201,81	201,12
DIST. PARZIALI PROGETTO					60,50						1,03	

SCAVI E BONIFICHE	
FOSSO	0,121 m²
RILEVATI	
RILEVATO PER SCARPATE	0,199 m²

SEZIONE N.: 11
 QT. PROGETTO: 201,918
 DIST.PROG.: 15,00
 DIST.PREC.: 15,00
 DIST.SUCC.: 25,00



SCALA 1:200

QT.RIF. 178,858

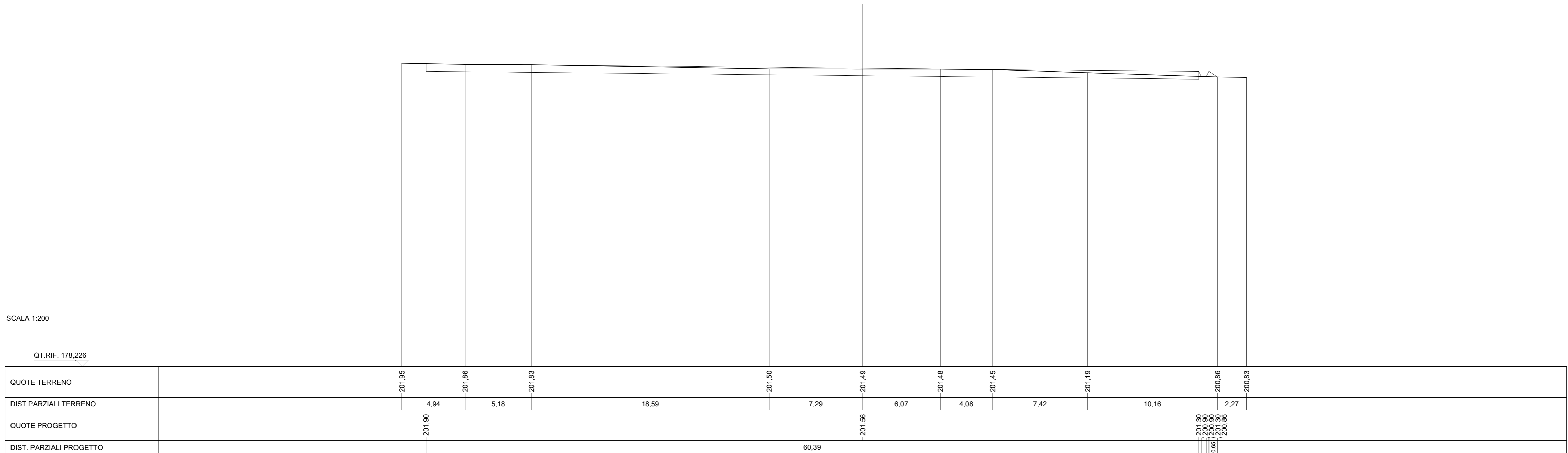
QUOTE TERRENO	202,12	202,05	201,99	201,97	201,93	201,80	201,70	201,62	201,49	201,29	201,18	201,13
DIST.PARZIALI TERRENO	4,13	5,11	6,51	7,47	6,52	6,26	6,45	6,38	7,19	5,86	4,12	
QUOTE PROGETTO	202,11	201,96	201,88	201,86	201,86	201,92	201,92	201,66	201,26	201,26	201,08	201,16
DIST. PARZIALI PROGETTO						60,47					0,74	

SCAVI E BONIFICHE	
FOSSO	0,000 m ²
RILEVATI	
RILEVATO PER SCARPATE	0,136 m ²

SEZIONE N.: 13
 QT. PROGETTO: 201,560
 DIST.PROG.: 51,00
 DIST.PREC.: 11,00

SCALA 1:200

QT.RIF. 178,226



201,30
 200,90
 200,90
 201,30
 200,86