

REGIONE CALABRIA



Comune di Squillace (CZ)



Comune di Borgia (CZ)



Comune di Maida (CZ)



Committente:

RWE

RWE RENEWABLES ITALIA S.R.L.
via Andrea Doria, 41/G - 00192 Roma
P.IVA/C.F. 06400370968

Titolo del Progetto:

PARCO EOLICO "BOLINA"

Documento:

PROGETTO DEFINITIVO

N° Documento:

PEBO-P10.36

ID PROGETTO:

PEBO

DISCIPLINA:

P

TIPOLOGIA:

FORMATO:

A3

Elaborato:

Sezioni trasversali interventi di adeguamento N19

FOGLIO:

SCALA:

1:200

Nome file:

PEBO-P10.36_Sezioni trasversali interventi di adeguamento N19

Progettazione:



Ing. Saverio Pagliuso

Ing. Claudio Coscarella

Ing. Mario Francesco Perri

Ing. Giorgio Salatino

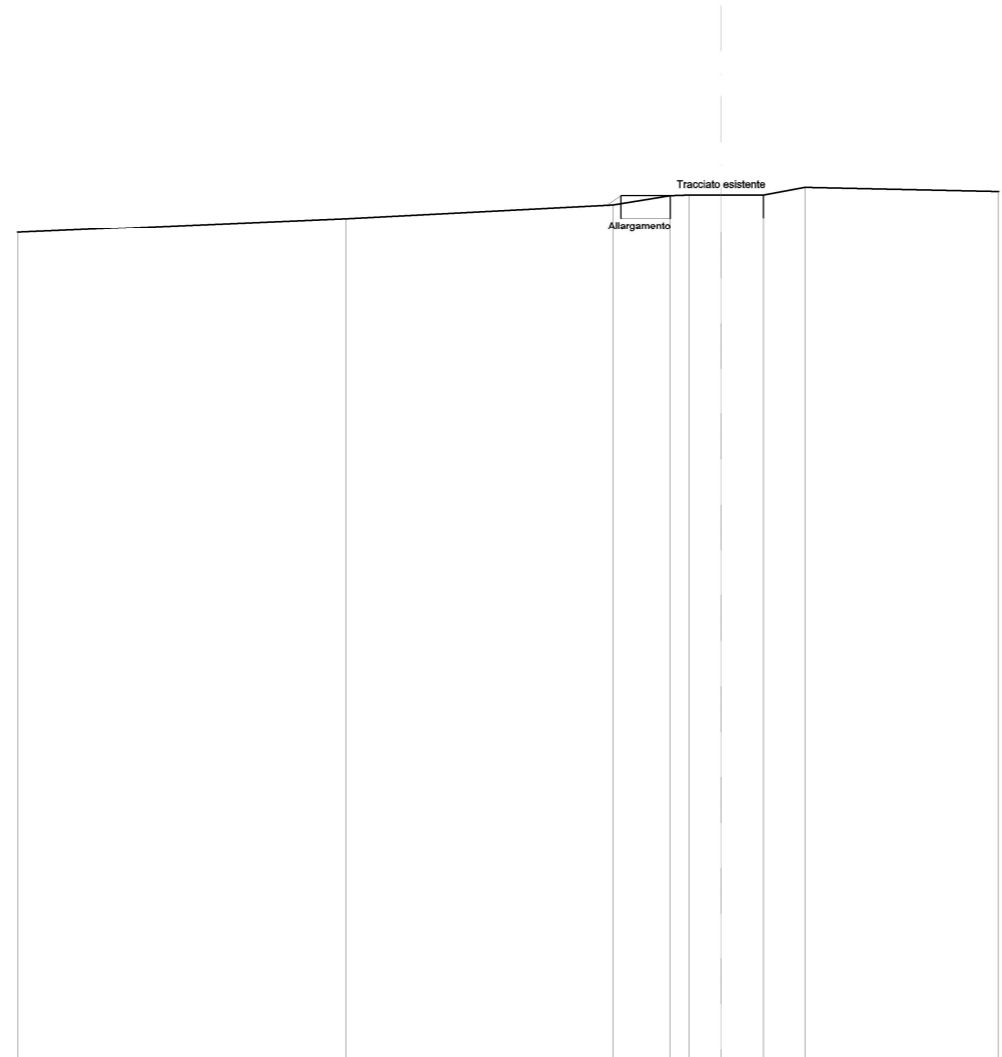
Rev:	Data Revisione	Descrizione Revisione	Redatto	Controllato	Approvato
00	21/10/2019	PRIMA EMISSIONE	GEMSA	GEMSA	RWE

SCAVI E BONIFICHE	
SCAVO PER PIATTAFORMA	0,669 m ²
RILEVATI	
RILEVATO PER SCARPATE	0,042 m ²
SOVRASTRUTTURA STRADALE	
MISTO STABILIZZATO	0,783 m ²

SEZIONE N.: INT19_1
 QT. PROGETTO: 242,151
 DIST.PROG.: 380,00
 DIST.PREC.: 220,00
 DIST.SUCC.: 15,00

SCALA 1:200

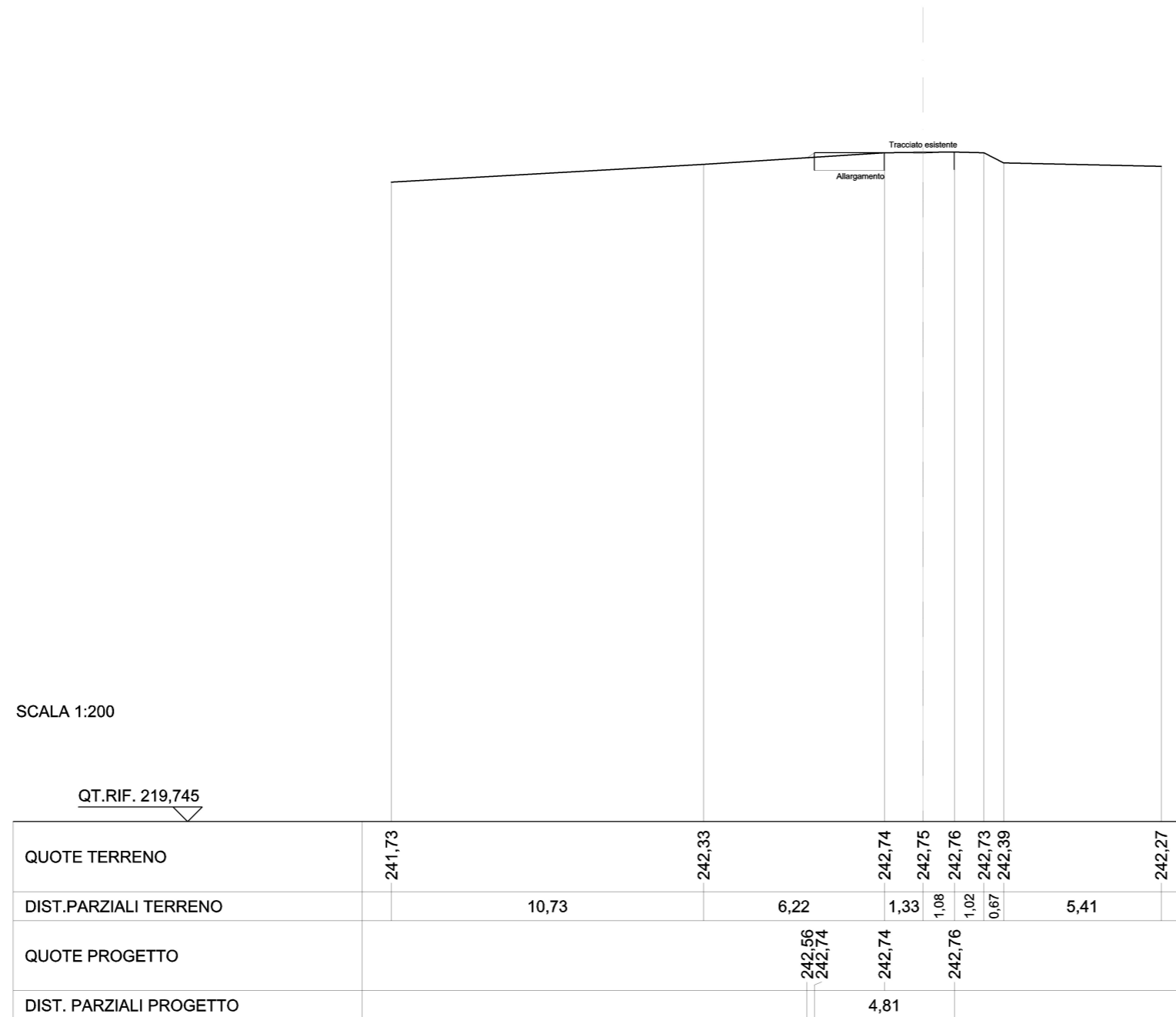
QT.RIF. 219,263



QUOTE TERRENO	241,16	241,53	241,90	242,14	242,16	242,16	242,16	242,37	242,25
DIST.PARZIALI TERRENO		8,68	7,06	1,53	0,49	0,85	1,12	1,09	5,12
QUOTE PROGETTO				241,89	242,14	242,14	242,16		
DIST. PARZIALI PROGETTO					3,76				

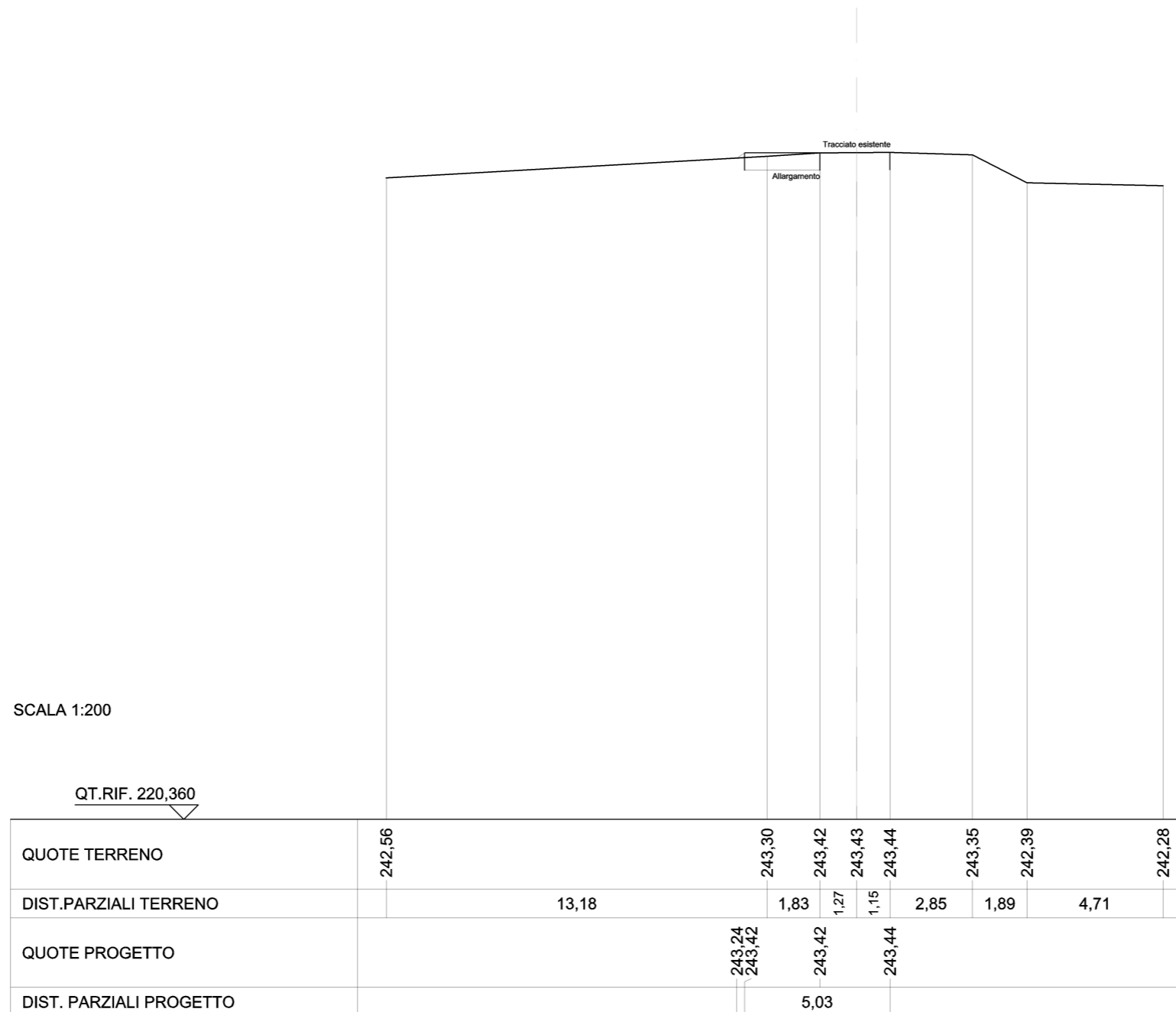
SCAVI E BONIFICHE	
SCAVO PER PIATTAFORMA	1,288 m ²
RILEVATI	
RILEVATO PER SCARPATE	0,020 m ²
SOVRASTRUTTURA STRADALE	
MISTO STABILIZZATO	1,440 m ²

SEZIONE N.: INT19_2
 QT. PROGETTO: 242,720
 DIST.PROG.: 395,00
 DIST.PREC.: 15,00
 DIST.SUCC.: 15,00



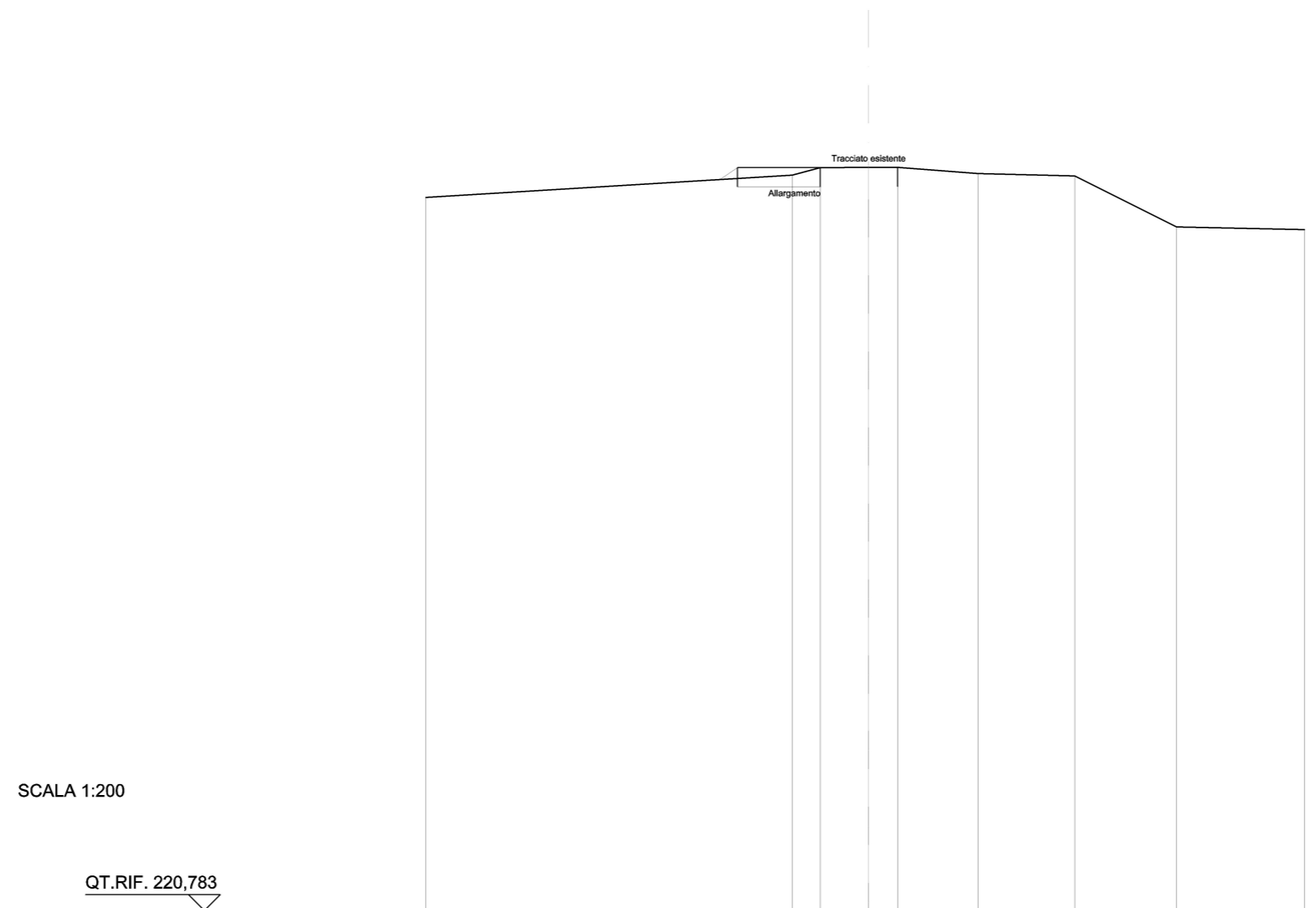
SCAVI E BONIFICHE	
SCAVO PER PIATTAFORMA	1,356 m ²
RILEVATI	
RILEVATO PER SCARPATE	0,022 m ²
SOVRASTRUTTURA STRADALE	
MISTO STABILIZZATO	1,566 m ²

SEZIONE N.: INT19_3
 QT. PROGETTO: 243,419
 DIST.PROG.: 410,00
 DIST.PREC.: 15,00
 DIST.SUCC.: 15,00



SCAVI E BONIFICHE	
SCAVO PER PIATTAFORMA	0,974 m ²
RILEVATI	
RILEVATO PER SCARPATE	0,097 m ²
SOVRASTRUTTURA STRADALE	
MISTO STABILIZZATO	1,573 m ²

SEZIONE N.: INT19_4
 QT. PROGETTO: 244,252
 DIST.PROG.: 425,00
 DIST.PREC.: 15,00
 DIST.SUCC.: 15,00



SCALA 1:200

QT.RIF. 220,783

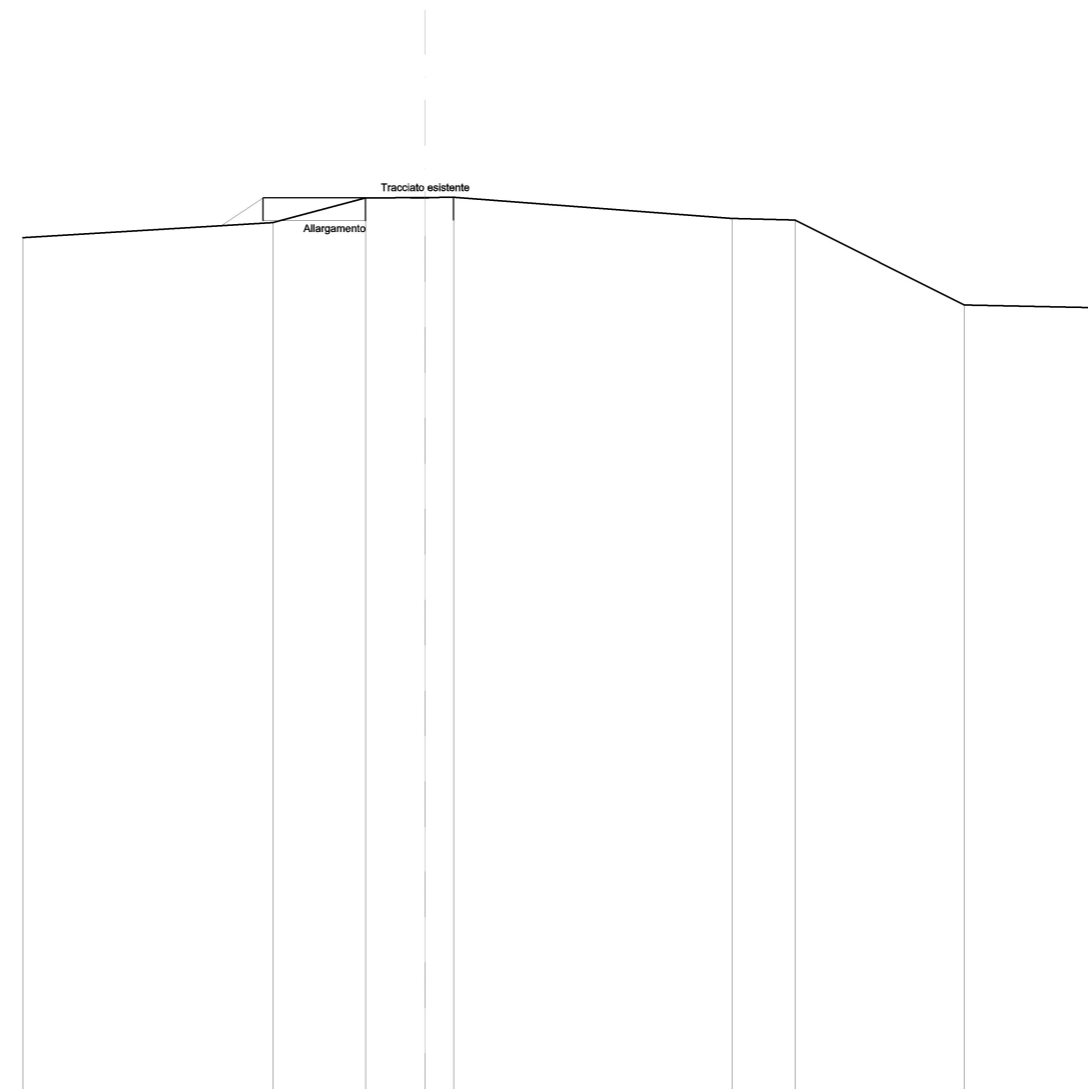
QUOTE TERRENO	243,32			244,02	244,25	244,26	244,27	244,07	244,00	242,39	242,30
DIST.PARZIALI TERRENO		11,57		0,90	1,52	0,92	2,54	3,05	3,22	4,03	
QUOTE PROGETTO			243,88	244,25	244,25	244,27					
DIST. PARZIALI PROGETTO			0,57	5,06							

SCAVI E BONIFICHE	
SCAVO PER PIATTAFORMA	0,705 m ²
RILEVATI	
RILEVATO PER PIATTAFORMA	0,022 m ²
RILEVATO PER SCARPATE	0,372 m ²
SOVRASTRUTTURA STRADALE	
MISTO STABILIZZATO	1,628 m ²

SEZIONE N.: INT19_5
 QT. PROGETTO: 245,195
 DIST.PROG.: 440,00
 DIST.PREC.: 15,00
 DIST.SUCC.: 15,00

SCALA 1:200

QT.RIF. 221,572



QUOTE TERRENO	244,16		244,56	245,21	245,22	245,23		244,67	244,63		242,39		242,32
DIST.PARZIALI TERRENO		6,61		2,46	1,57	0,75		7,36	1,66		4,48		3,30
QUOTE PROGETTO			244,48	245,21	245,21	245,23							
DIST. PARZIALI PROGETTO			1,11		5,04								

