

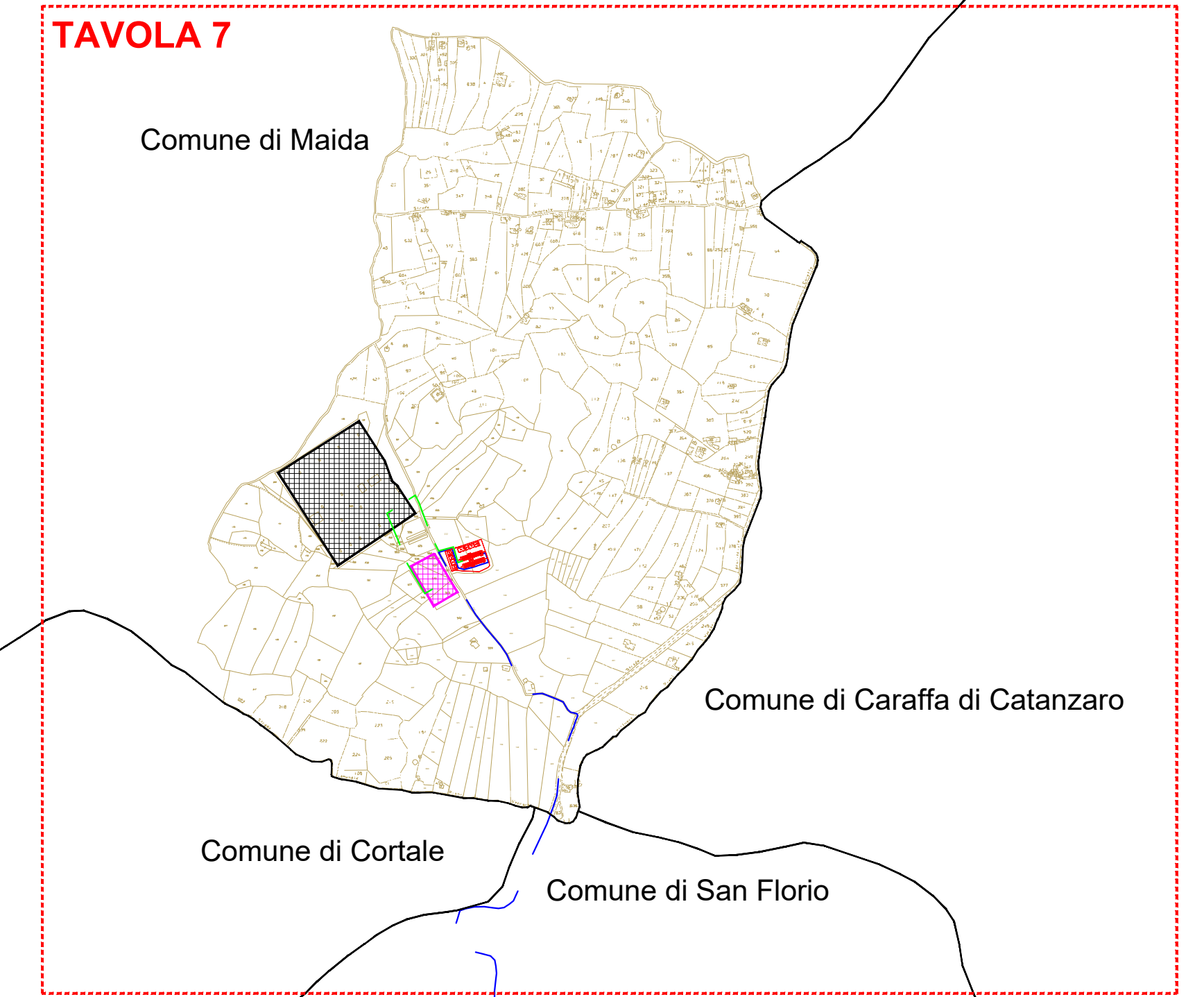
Comune di Maida

Comune di Cortale







Comune di Caraffa di Catanzaro

Comune di San Florio

KEY-MAP - scala 1:10.000



LEGENDA

-  CONFINI COMUNALI
-  TRACCIATO CAVIDOTTO
-  COLLEGAMENTO IN ALTA TENSIONE ALLA STAZIONE TERNA
-  SOTTOSTAZIONE RWE
-  STAZIONE TERNA ESISTENTE
-  STAZIONE DI SMISTAMENTO TERNA AUTORIZZATA



Comittente: **RWE** RWE RENEWABLES ITALIA S.R.L.
via Andrea Doria, 41/G - 00192 Roma
P.IVA/C.F. 05400370968

Titolo del Progetto: **PARCO EOLICO "BOLINA"**


Documento: **PROGETTO DEFINITIVO** N° Documento: **PEBO - P12.01g**

ID PROGETTO: PEBO DISCIPLINA: P TIPOLOGIA: FORMATO: 1230X900

Elaborato: **Planimetria catastale - Tav. 07**

Foglio: SCALA: Vario Nome file: PEBO-P12.01g_Planimetria catastale - TAV.7

Progettazione:

 Ing. Saverio Pagliuso

Ing. Claudio Coscarella

Ing. Mario Francesco Perri

Ing. Giorgio Salatino

Rev.	Data	Revisione	Descrizione	Revisione	Redatto	Controllato	Approvato
00	21/10/2019	PRIMA EMISSIONE			GEMSA	GEMSA	RWE

