

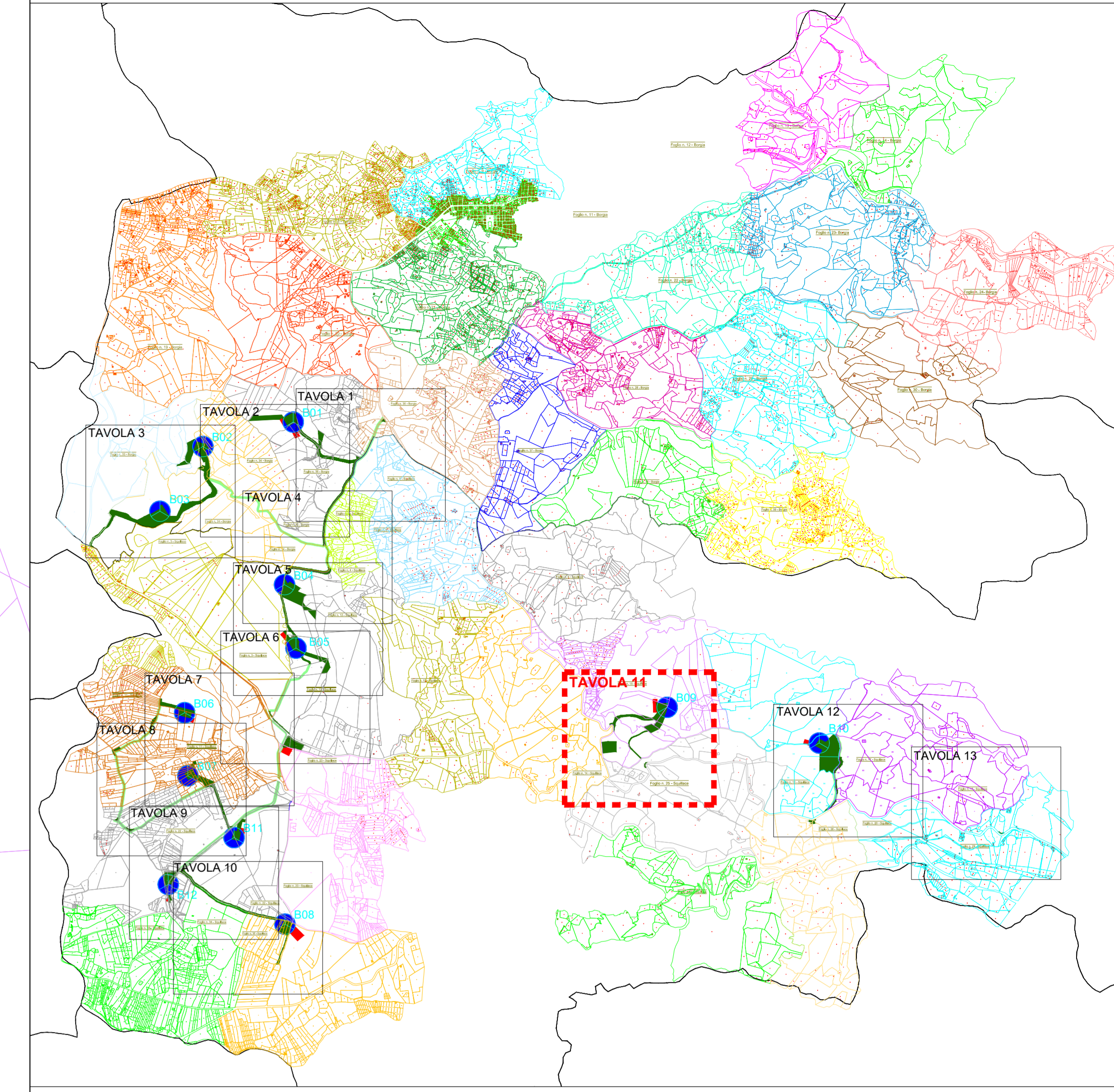
Foglio n. 15 - Squillace

B09



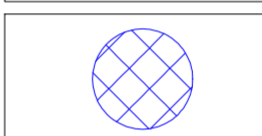
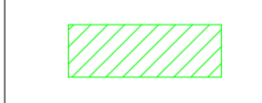

Foglio n. 14 - Squillace

Foglio n. 25 - Squillace

KEY-MAP - scala 1:20.000



Legenda

-  AREE INTERESSATE DA ESPROPRIO DEFINITIVO
-  AREE INTERESSATE DA OCCUPAZIONE TEMPORANEA
-  AREE INTERESSATE DA SERVITU' PERMANENTE DI SORVOLO
-  AREE INTERESSATE DA SERVITU' PERMANENTE DI ELETTRODOTTO
-  CONFINI COMUNALI



Comitente: **RWE** RWE RENEWABLES ITALIA S.R.L.
 via Andrea Doria, 41/G - 00192 Roma
 P.IVA/C.F. 0646037966

Titolo del Progetto: **PARCO EOLICO "BOLINA"**

Documento: **PROGETTO DEFINITIVO** N° Documento: **PEBO - P13.01k**

ID PROGETTO: PEBO | DISCIPLINA: P | TIPOLOGIA: | FORMATO: 1480 x 900

Elaborato: **Planimetria piano particolare d'esproprio - Tav. 11**

FOGLIO: | SCALA: | Vario | Nome file: PEBO-P13.01k_Planimetria piano particolare d'esproprio - Tav. 11

Progettazione:

-  Ing. Saverio Pagliuso
- Ing. Claudio Coscarella
- Ing. Mario Francesco Perri
- Ing. Giorgio Salatino

Rev.	Data	Revisione	Descrizione	Revisione	Realizzato	Controllato	Approvato
00	21/10/2019	PRIMA EMISSIONE	GEMSA	GEMSA	RWE		

