


POV 11: RIPRESA DALLA STRADA LOCALE PANORAMICA DEL CENTRO ABITATO DI VALLE FIORITA



Vista ante operam



Vista post operam

POV 12: RIPRESA DALLA CHIESA DI SANTA BARBARA DEL CENTRO ABITATO DI AMARONI



Vista ante operam



Vista post operam

POV 13: RIPRESA DALLA CHIESA DI SAN ROCCO DEL CENTRO ABITATO DI GIRIFALCO



Vista ante operam



Vista post operam

POV 14: RIPRESA DALLA CHIESA MATRICE SANTA MARIA DELLE NEVI DEL CENTRO ABITATO DI GIRIFALCO



Vista ante operam



Vista post operam

POV 15: RIPRESA DAL CENTRO STORICO DI GIRIFALCO



Vista ante operam



Vista post operam

POV 16: RIPRESA DAL CENTRO ABITATO DI BORGIA



Vista ante operam



Vista post operam

POV 17: RIPRESA DAL CENTRO ABITATO DI CARAFFA



Vista ante operam



Vista post operam

POV 18: RIPRESA DALLA CHIESA DI SANTA DOMENICA DEL CENTRO ABITATO DI CARAFFA



Vista ante operam



Vista post operam

POV 19: RIPRESA DA LOCALITA' COPANELLO



Vista ante operam




Vista post operam

POV 20: RIPRESA DAL CENTRO ABITATO DI MONTAURO

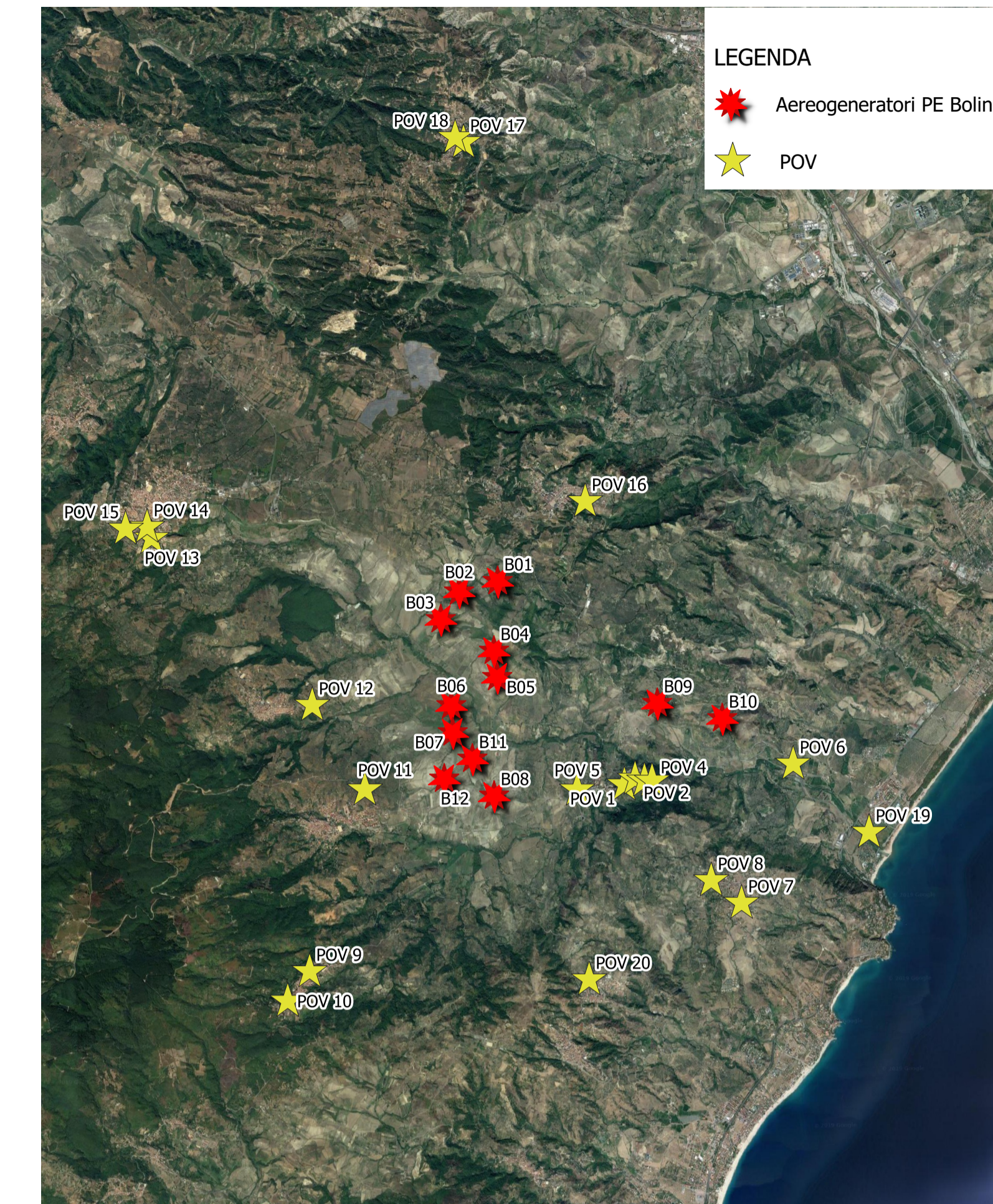


Vista ante operam



Vista post operam

RIPRESA AEREA PLANIMETRICA CON INDICAZIONE DEI P.O.V.



REGIONE CALABRIA	Comune di Squillace (CZ)	Comune di Borgia (CZ)	Comune di Maida (CZ)		
Commitente: RWE RWE RENEWABLES ITALIA S.R.L. via Andrea Doria, 41/G - 00192 Roma P.IVA/C.F. 06400370968		Titolo del Progetto: PARCO EOLICO "BOLINA"			
Documento: PROGETTO DEFINITIVO		N° Documento: PEBO - S.03.05			
ID PROGETTO: PEBO	DISCIPLINA: S	TIPOLOGIA:	FORMATO: A1		
Elaborato: Fotorendering e fotosimulazioni tav. 2/2					
FOGLIO:	SCALA:	Nome file: PEBO - S.03.05 - Fotorend. e fotosimul. tav.2/2			
Progettazione: Ing. Saverio Pagliuso 		Ing. Giovanni di Santo 			
Rev:	Data Revisione	Descrizione Revisione	Redatto	Controllato	Approvato
00	05/09/2019	PRIMA EMISSIONE	GEMSA	GEMSA	RWE