

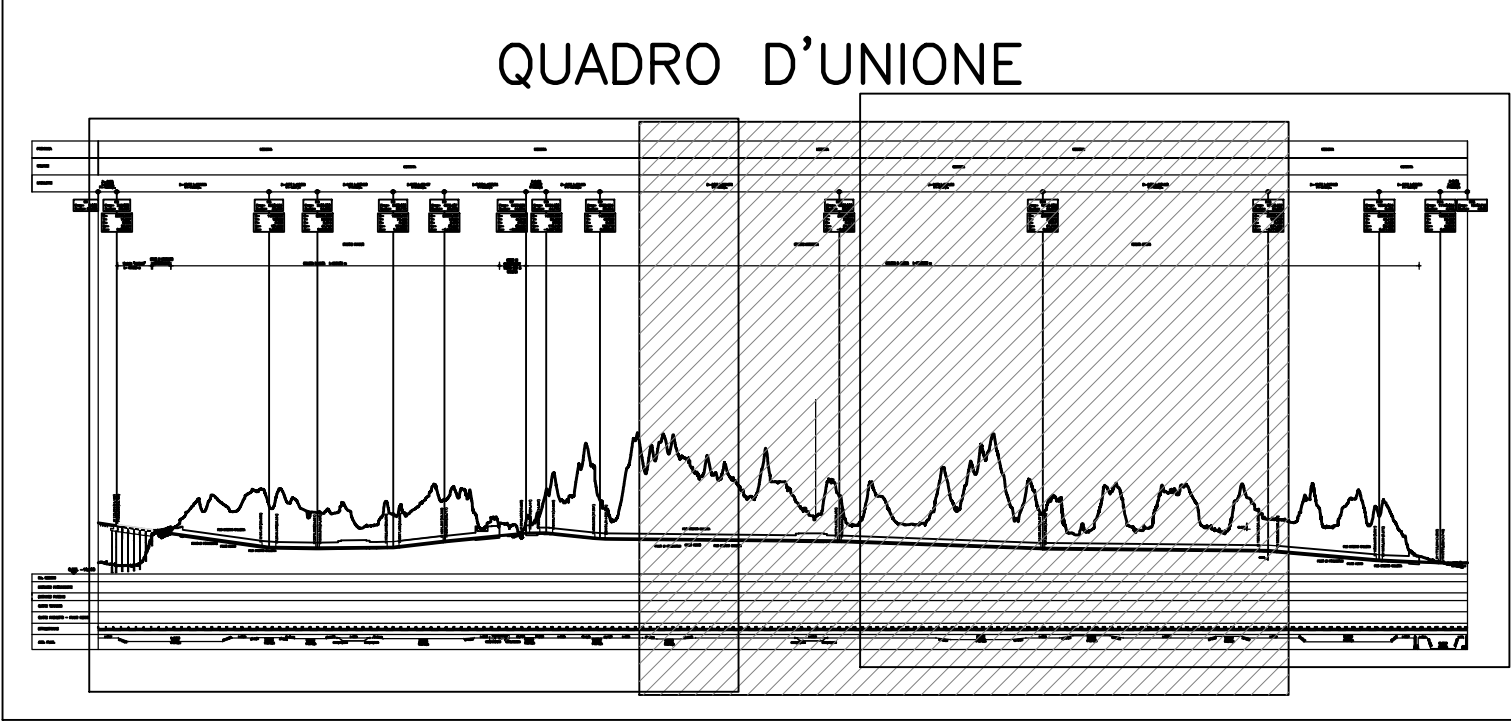

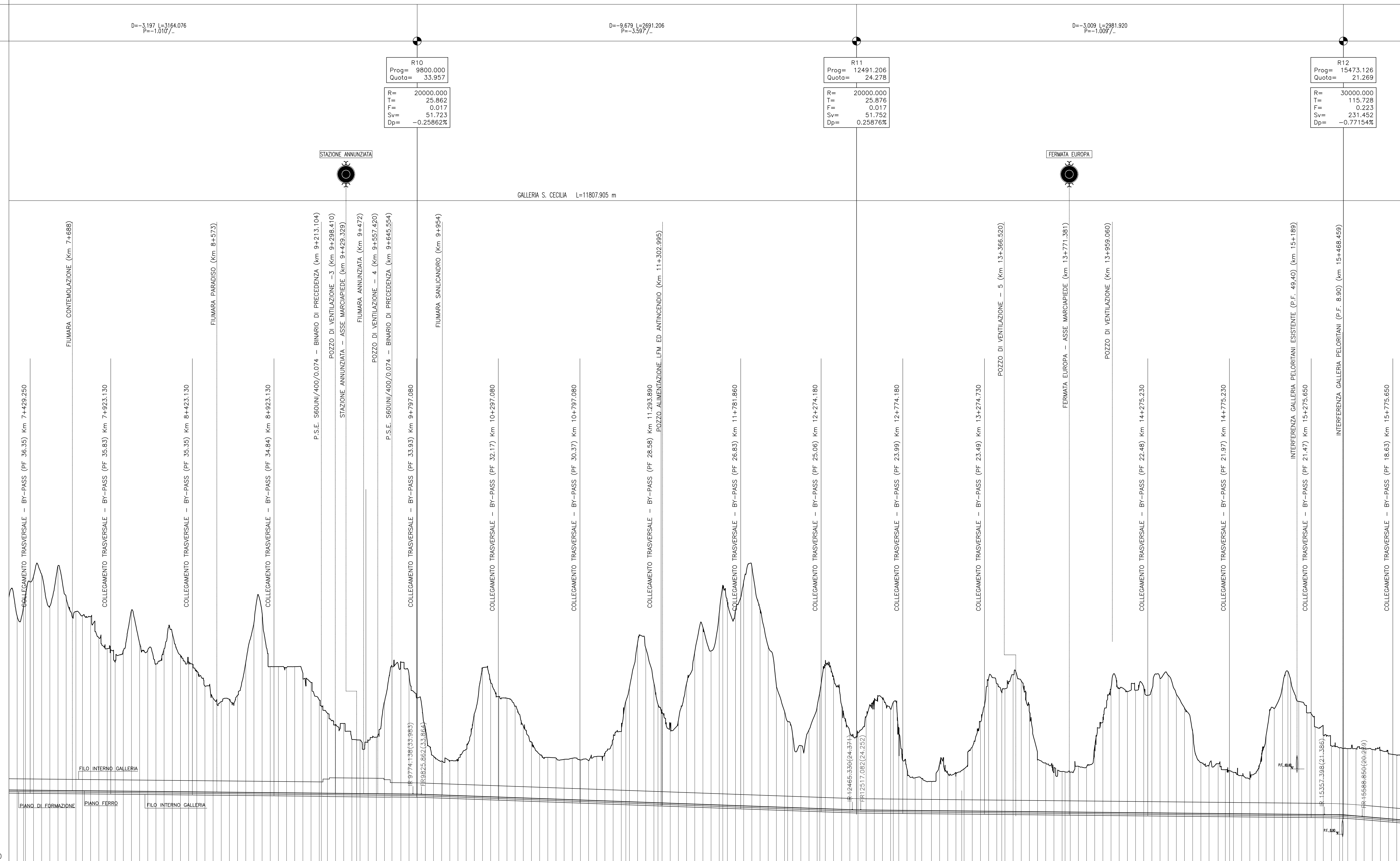
NOTE GENERALI

Table with 3 rows: PROVINCIA (MESSINA), COMUNE (MESSINA), LIVELLETTE (D=-1,197 L=3164,076 P=-1,010/...

Table with 2 columns: R10 (Prog= 9800.000, Quota= 33.957, R= 20000.000, T= 25.862, F= 0,017, S= 5,172, Dp= -0,25862%)

Table with 2 columns: R11 (Prog= 12491,206, Quota= 24.278, R= 20000,000, T= 25,876, F= 0,017, S= 5,172, Dp= 0,25876%)

Table with 2 columns: R12 (Prog= 15473,126, Quota= 21.269, R= 30000,000, T= 115,728, F= 0,223, S= 231,452, Dp= -0,77154%)



Stretto di Messina logo and project information: Concessione per la progettazione, redazione e gestione del collegamento stabile tra lo Stretto e il Cardine.

PONTE SULLO STRETTO DI MESSINA: PROGETTO DEFINITIVO. Includes a small bridge schematic diagram.

EUROLINK S.p.A. logo and company details: SOCIETA' ITALIANA PER CONDOTTE D'ACQUA S.p.A. (Mandatario).

Project team roles: IL PROGETTISTA (Ing. F. Colli), IL CONTRAENTE GENERALE (Ing. P.P. Marcheselli), STRETTO DI MESSINA (Ing. P. Valdesone), STRETTO DI MESSINA (Ing. G. Fimmemonti).

COLLEGAMENTI SICILIA SF0075_F0: PARTE GENERALE FERROVIARIA - OPERE CIVILI. TRACCIAM. PLANOALTIMETRICO, SEZIONI E GEOMETRIA CORPO FERROVIARIO.

Table with 5 columns: REV., DATA, DESCRIZIONE, REDATTO, VERIFICATO. Includes a revision history entry for 20/06/2011.

Table with 5 columns: No. SEZIONI, DISTANZE PROGRESSIVE, DISTANZE PARZIALI, QUOTE TERRENO, QUOTE PROGETTO - PIANO FERRO. Contains numerical data for each section.

Table with 2 columns: AND. PLAN. and ETTOMETRICHE. Contains technical specifications and measurements.