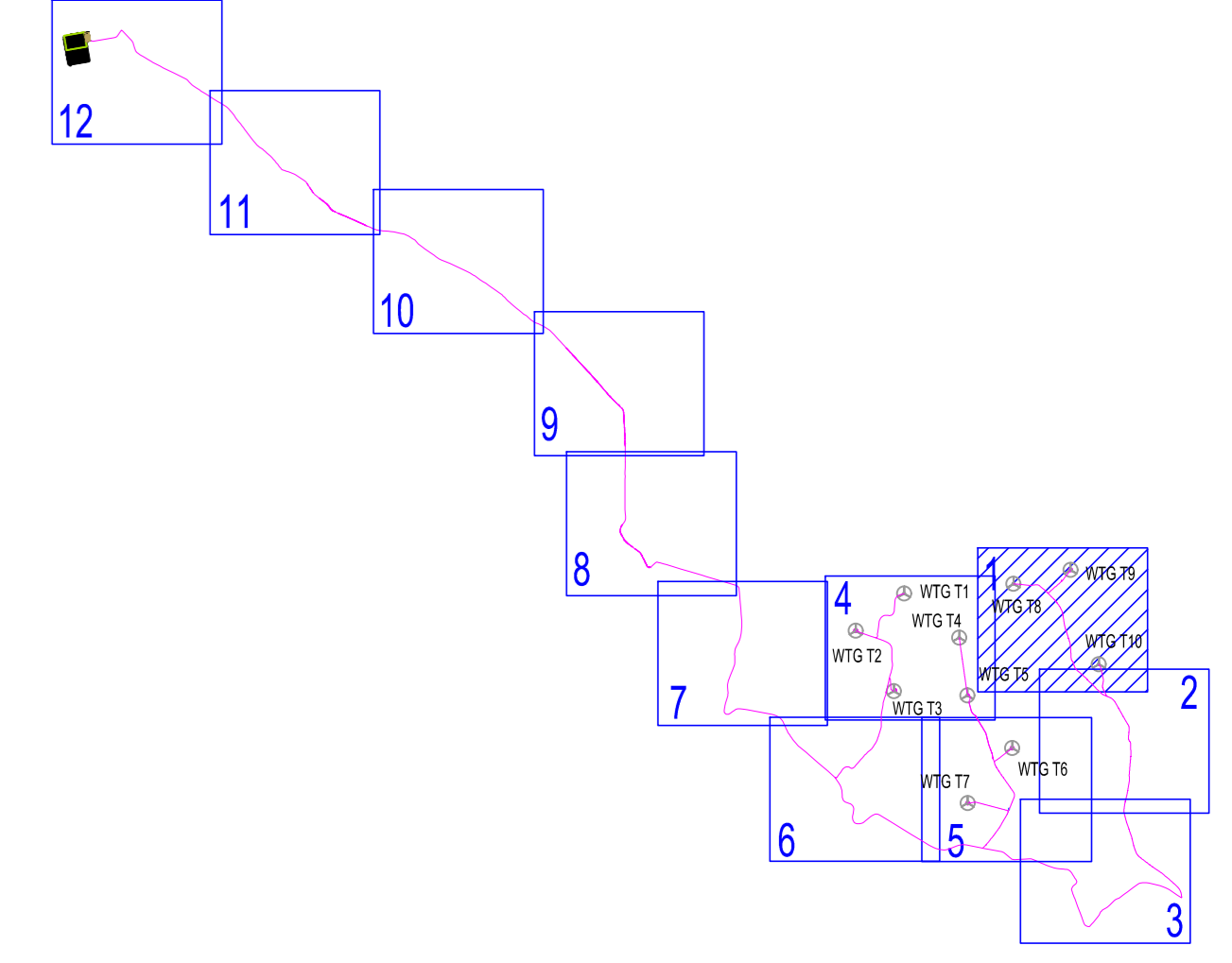
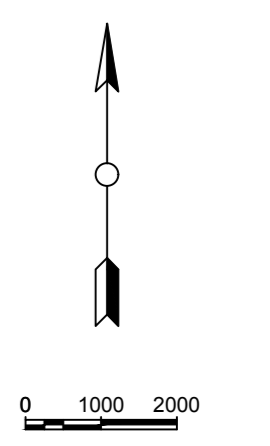





KEYPLAN



LEGENDA

-  AEREOGENERATORI
-  ESPROPRIO FONDAZIONE
-  ESPROPRIO AREA A SERVIZIO
-  SERVITU' DI SORVOLO
-  OCCUPAZIONE TEMPORANEA
-  SERVITU' DI PASSAGGIO - VIABILITA'
-  OCCUPAZIONE TEMPORANEA AREA CANTIERE
-  SERVITU' CAVIDOTTO
-  OCCUPAZIONE TEMPORANEA CAVIDOTTO
-  CONFINE COMUNALE
-  LIMITE FOGLIO CATASTALE



		REGIONE BASILICATA COMUNI DI VENOSA, RAPOLLA E MELFI (PZ)	
PROGETTO PROGETTO DEFINITIVO PER LA REALIZZAZIONE DI UN PARCO EOLICO DENOMINATO "PIANI DI PEDINA" NEL COMUNE DI VENOSA (PZ) IN LOCALITA' "PIANI DI PEDINA" E DELLE OPERE CONNESSE NEI COMUNI DI VENOSA, RAPOLLA E MELFI (PZ)			
TITOLO A.16.a.16-a.18_Planimetria catastale aree oggetto dell'intervento e piano particolare di esproprio grafico			
PROGETTISTA 	PROPONENTE INERGIA LUCANIA S.r.l. Sede legale: Via del Mezzogiorno n. 11 83068 Roccaraso (FR)	VISTI 	
PROGETTAZIONE Cod. Elaborato Progettista: _____ Commessa: _____			
Scala: 1:2000 Formato Stampa: A1 Cod. Elaborato: EOC-16A-16-18	Rev. 4 Nome File: _____	Foglio: 1 di 11	
Rev. 4 Data: 18/10/2019 Descrizione: Prima Emissione	Elaborato: F4 Controllato: A. Conzatti Approvato: R. Caroli		