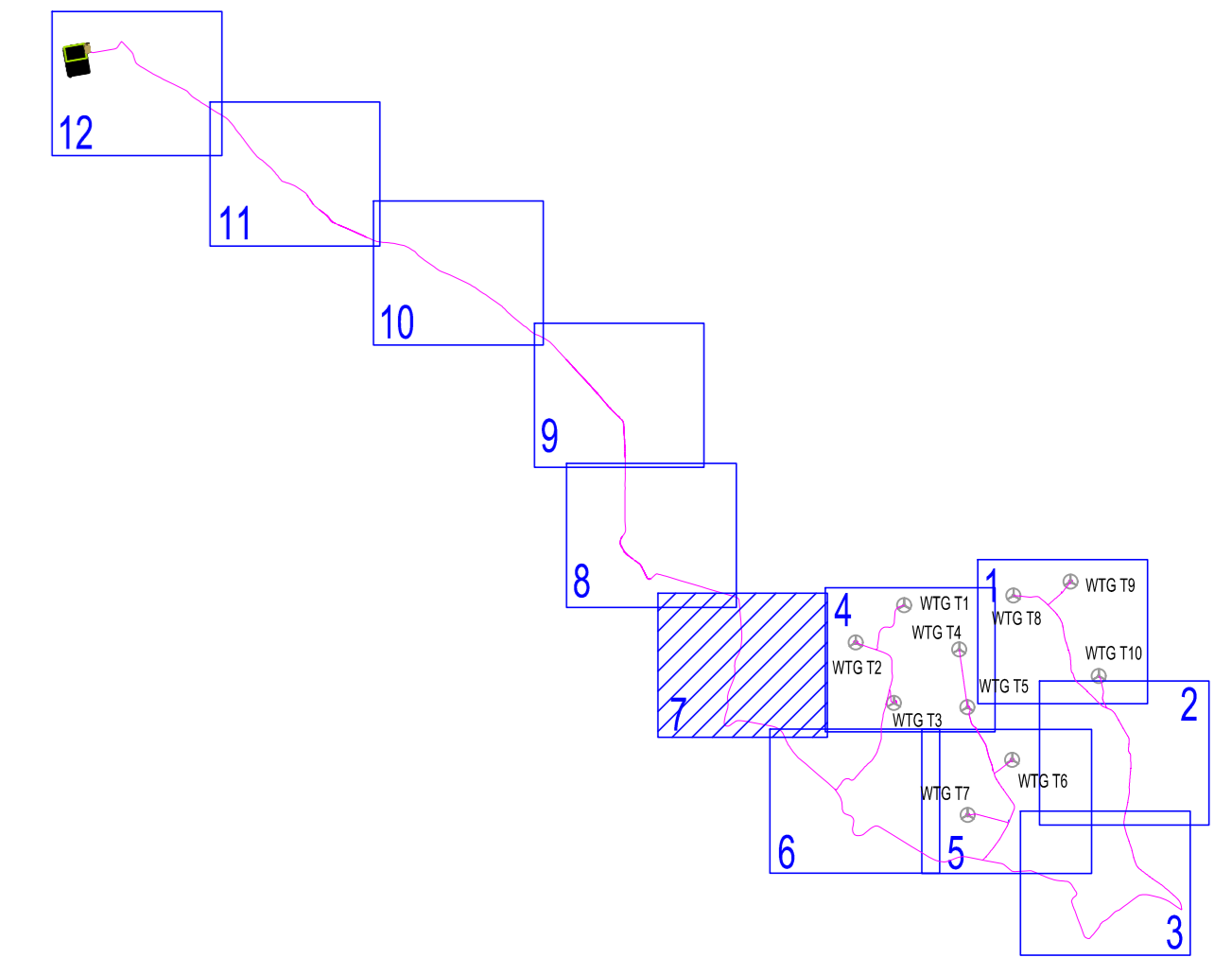

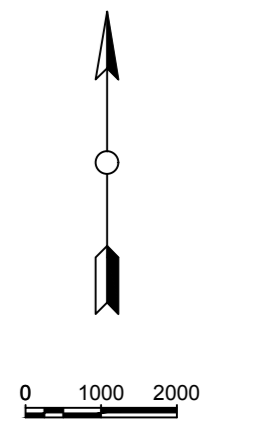


KEYPLAN



LEGENDA


-  AEREOGENERATORI
-  ESPROPRIO FONDAZIONE
-  ESPROPRIO AREA A SERVIZIO
-  SERVITU' DI SORVOLO
-  OCCUPAZIONE TEMPORANEA
-  SERVITU' DI PASSAGGIO - VIABILITA'
-  OCCUPAZIONE TEMPORANEA AREA CANTIERE
-  SERVITU' CAVIDOTTO
-  OCCUPAZIONE TEMPORANEA CAVIDOTTO
-  CONFINE COMUNALE
-  LIMITE FOGGIO CATASTALE



mergia LUCANIA REGIONE BASILICATA
COMUNI DI VENOSA, RAPOLLA E MELFI (PZ)

PROGETTO DEFINITIVO PER LA REALIZZAZIONE DI UN PARCO EOLICO DENOMINATO "PIANI DI PEDINA" NEL COMUNE DI VENOSA (PZ) IN LOCALITA' "PIANI DI PEDINA" E DELLE OPERE CONNESSE NEI COMUNI DI VENOSA, RAPOLLA E MELFI (PZ)

TITOLO
A.16.a.16-a.18_Planimetria catastale aree oggetto dell'intervento e piano particolare di esproprio grafico

PROGETTISTA  Ing. Roberto Di Stefano Via S. Maria Maddalena n. 11 86068 Roccaraso (IS) (Italy)	PROPONENTE ENERGIA LUCANIA S.r.l. Sede Legale: Via S. Maria Maddalena n. 11 86068 Roccaraso (IS) (Italy) PEC: energia.lucania@energiasrl.it	VISTI
--	--	--------------

PROGETTAZIONE	Cod. Elaborato Progettista	Commessa	
----------------------	----------------------------	----------	--

Scala: 1:2000	Formato Stampa: A1	Cod. Elaborato: (CC-BAD-143)	Rev: 4	Nome File:	Foglio: 1 di 1
Rev: 4	Data: 18/10/2019	Descrizione: Prima Emissione	Elaborato: F4	Controllato: A. Corradini	Approvato: R. Caroli