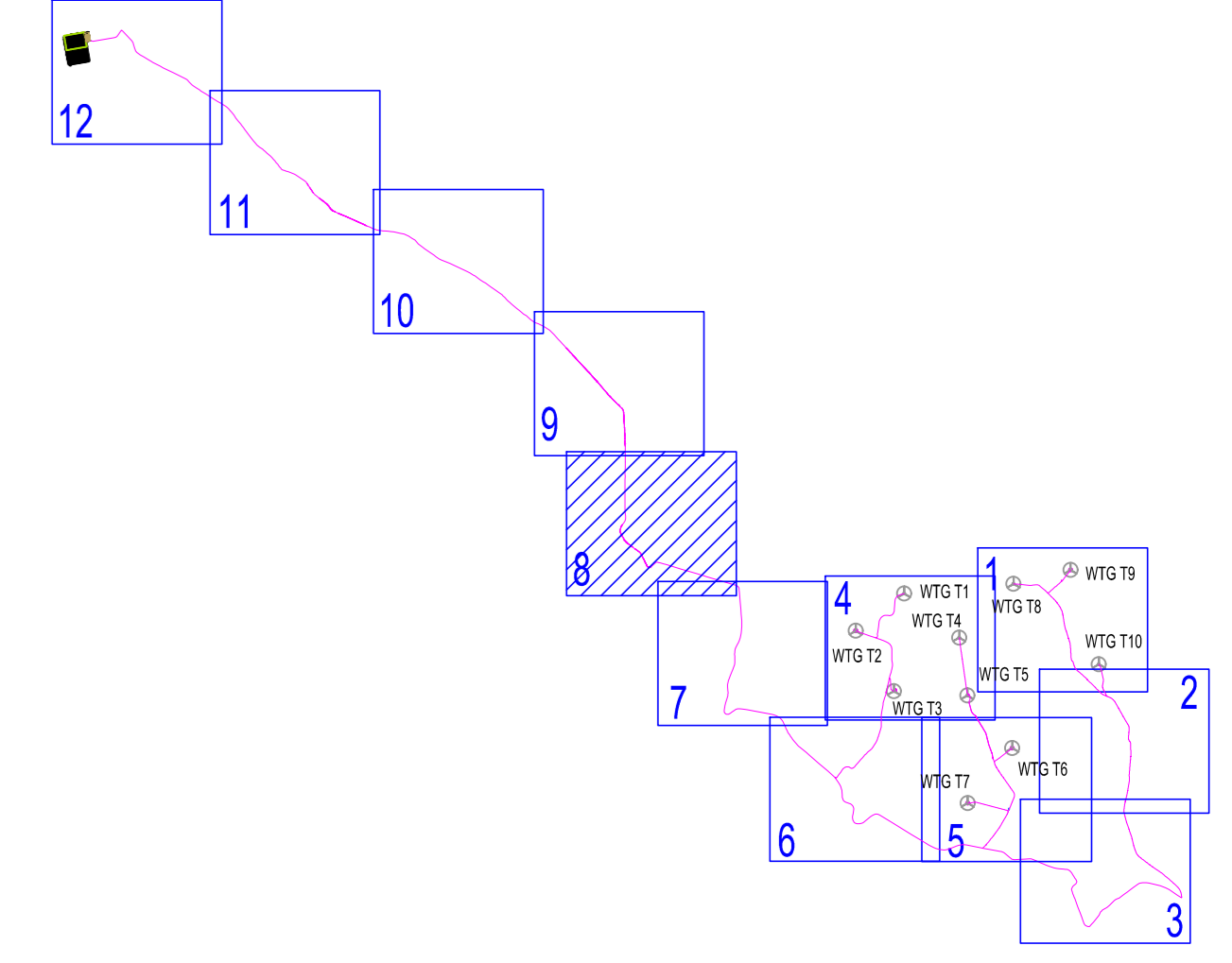


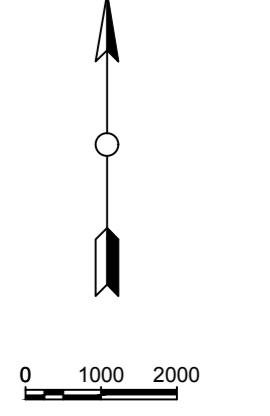
2

KEYPLAN



LEGENDA



-  AEREOGENERATORI
-  ESPROPRIO FONDAZIONE
-  ESPROPRIO AREA A SERVIZIO
-  SERVITU' DI SORVOLO
-  OCCUPAZIONE TEMPORANEA
-  SERVITU' DI PASSAGGIO - VIABILITA'
-  OCCUPAZIONE TEMPORANEA AREA CANTIERE
-  SERVITU' CAVIDOTTO
-  OCCUPAZIONE TEMPORANEA CAVIDOTTO
-  CONFINE COMUNALE
-  LIMITE FOGLIO CATASTALE



**mergia LUCANIA** REGIONE BASILICATA  
COMUNI DI VENOSA, RAPOLLA E MELFI (PZ)

PROGETTO  
**PROGETTO DEFINITIVO PER LA REALIZZAZIONE DI UN PARCO EOLICO DENOMINATO "PIANI DI PEDINA" NEL COMUNE DI VENOSA (PZ) IN LOCALITA' "PIANI DI PEDINA" E DELLE OPERE CONNESSE NEI COMUNI DI VENOSA, RAPOLLA E MELFI (PZ)**

TITOLO  
A.16.a.16-a.18\_Planimetria catastale aree oggetto dell'intervento e piano particolare di esproprio grafico

<b>PROGETTISTA</b>  Ing. Roberto Di Stefano Via S. Maria 11 80068 Roccaraso (FR)	<b>PROPONENTE</b> <b>ENERGIA LUCANIA S.r.l.</b> Sede Legale: Viale del Messaggero n. 11 80068 Roccaraso (FR) PEC: <a href="mailto:energia.lucania@energia.it">energia.lucania@energia.it</a>	<b>VISTI</b>
		

<b>PROGETTAZIONE</b>	
Cod. Elaborato Progettista	Commissione

Scala: 1:2000	Formato Stampa: A1	Cod. Elaborato: (00-040-16A-18)	Rev: 4	Nome File:	Foglio: 1 di 1
Rev: 4	Data: 18/10/2019	Descrizione: Prima Emissione	Elaborato: F4	Controllato: A. Conzatti	Approvato: R. Caroli