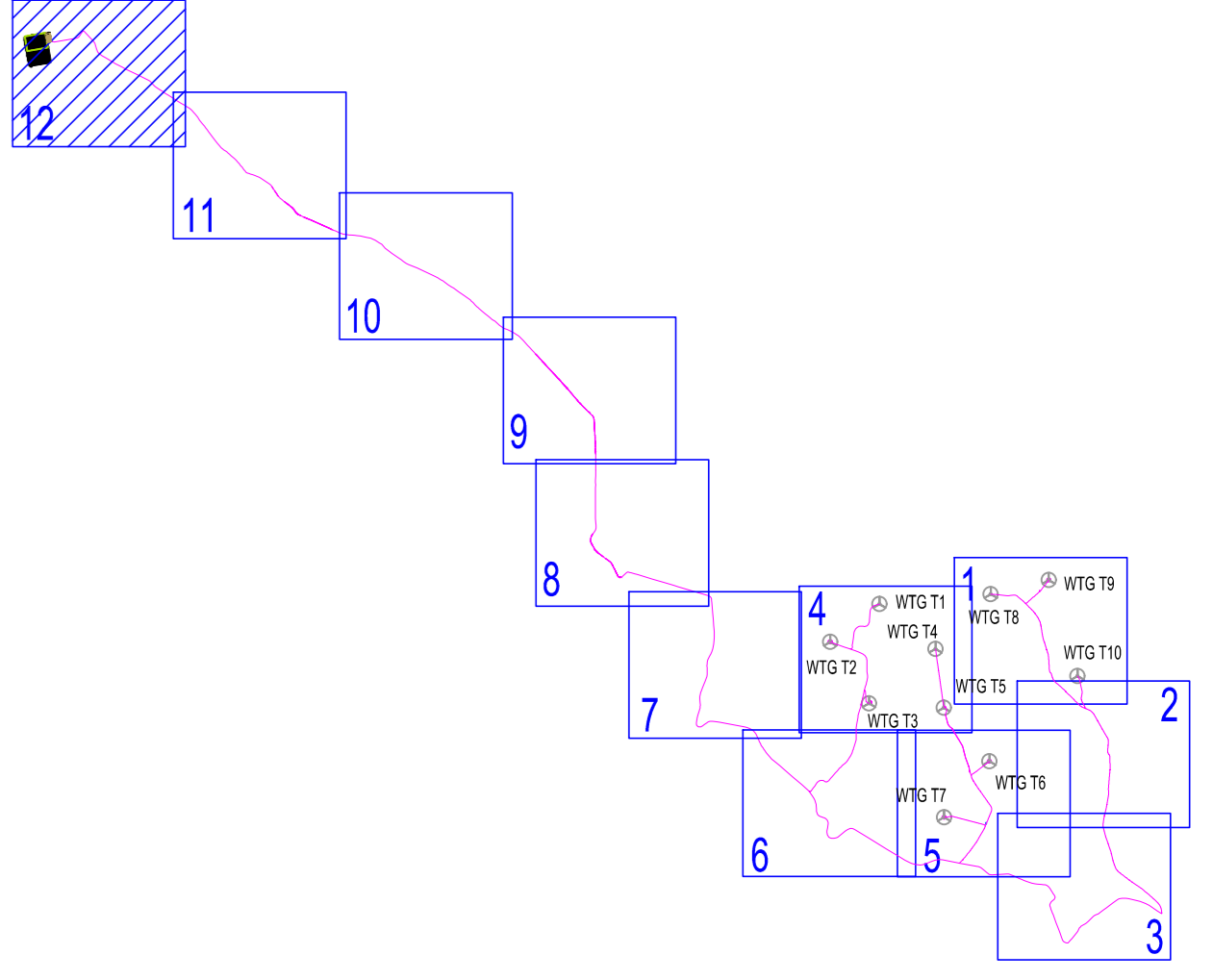



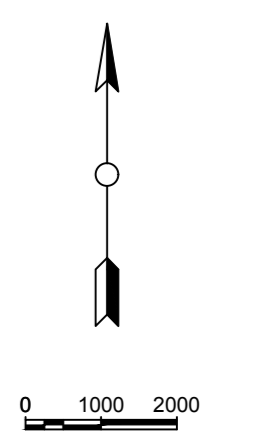



KEYPLAN



LEGENDA

-  AEREOGENERATORI
-  ESPROPRIO FONDAZIONE
-  ESPROPRIO AREA A SERVIZIO
-  SERVITU' DI SORVOLO
-  OCCUPAZIONE TEMPORANEA
-  SERVITU' DI PASSAGGIO - VIABILITA'
-  OCCUPAZIONE TEMPORANEA AREA CANTIERE
-  OCCUPAZIONE TEMPORANEA AREA CANTIERE
-  SERVITU' CAVIDOTTO
-  OCCUPAZIONE TEMPORANEA CAVIDOTTO
-  CONFINE COMUNALE
-  LIMITE FOGLIO CATASTALE






REGIONE BASILICATA
COMUNI DI VENOSA, RAPOLLA E MELFI (PZ)

PROGETTO
PROGETTO DEFINITIVO PER LA REALIZZAZIONE DI UN PARCO EOLICO DENOMINATO "PIANI DI PEDINA" NEL COMUNE DI VENOSA (PZ) IN LOCALITA' "PIANI DI PEDINA" E DELLE OPERE CONNESSE NEI COMUNI DI VENOSA, RAPOLLA E MELFI (PZ)

TITOLO
A.16.a.16-a.18_Planimetria catastale aree oggetto dell'intervento e piano particolare di esproprio grafico

PROGETTISTA 	PROPONENTE INERGIA LUCANIA S.r.l. Sede legale: Viale del Messaggero n. 11 38068 ROVERETO (TN) PEC: inergia.lucania@inergia.it	VISTI
---	--	--------------

Cod. Elaborato Progettista	Commessa	

Scala	Formato Stampa	Cod. Elaborato	Rev.	Nome File	Foglio
1:2000	A4	EGC-16A-16A-18	1		1 di 1

Rev.	Data	Descrizione	Elaborato	Controllato	Approvato
1	18/10/2019	Prima Emissione	F4	A. Corradini	R. Caroli